

# เอกสารแนบ

# เอกสารแนบ

1

ผลการพิจารณารายงานการวิเคราะห์ผลกระทบสิ่งแวดล้อม  
และเงื่อนไขมาตรการด้านสิ่งแวดล้อมแนบท้าย  
ประทานบัตรที่ 30234/15864



ที่ ทส 1009.2/ 10760

สำนักงานนโยบายและแผน  
ทรัพยากรธรรมชาติและสิ่งแวดล้อม  
60/1 ซอยพิบูลวัฒนา 7 ถนนพระรามที่ 6  
กรุงเทพฯ 10400

3 ธันวาคม 2550

เรื่อง การพิจารณารายงานการวิเคราะห์ผลกระทบสิ่งแวดล้อม

เรียน กรรมการผู้จัดการบริษัท แร่สัมปันธ์ จำกัด

อ้างถึง หนังสือสำนักงานนโยบายและแผนทรัพยากรธรรมชาติและสิ่งแวดล้อม ที่ ทส 1009/1595  
ลงวันที่ 15 กุมภาพันธ์ 2550

- สิ่งที่ส่งมาด้วย 1. สำเนาหนังสือ บริษัท เอส.พี.เอส. คอนซัลติ้ง เซอร์วิส จำกัด  
ที่ SPS\_MI.147/09/2007 ลงวันที่ 27 กันยายน 2550
2. มาตรการป้องกันและแก้ไขผลกระทบสิ่งแวดล้อมและมาตรการติดตามตรวจสอบ  
คุณภาพสิ่งแวดล้อม โครงการเหมืองแร่โตะโลไมด์ ของบริษัท แร่สัมปันธ์ จำกัด  
คำขอประทานบัตรที่ 2/2546 ตั้งอยู่ที่ตำบลท่าอุแท อำเภอกาญจนดิษฐ์  
จังหวัดสุราษฎร์ธานี

ตามหนังสือที่อ้างถึงสำนักงานนโยบายและแผนทรัพยากรธรรมชาติและสิ่งแวดล้อม  
แจ้งผลการพิจารณารายงานการวิเคราะห์ผลกระทบสิ่งแวดล้อม โครงการเหมืองแร่โตะโลไมด์ ของ  
บริษัท แร่สัมปันธ์ จำกัด คำขอประทานบัตรที่ 2/2546 ตั้งอยู่ที่ตำบลท่าอุแท อำเภอกาญจนดิษฐ์ จังหวัด  
สุราษฎร์ธานี ซึ่งเสนอให้คณะกรรมการผู้ชำนาญการพิจารณารายงานการวิเคราะห์ผลกระทบสิ่งแวดล้อม  
ด้านโครงการเหมืองแร่พิจารณาในการประชุมครั้งที่ 3/2550 วันที่ 25 มกราคม 2550 คณะกรรมการมี  
มติไม่เห็นชอบกับรายงานโดยให้ผู้ยื่นคำขอประทานบัตรปรับปรุงแก้ไขข้อมูลเพิ่มเติม ต่อมาบริษัท  
เอส.พี.เอส.คอนซัลติ้ง เซอร์วิส จำกัด บริษัทที่ปรึกษาผู้รับมอบอำนาจได้เสนอรายงานการวิเคราะห์  
ผลกระทบสิ่งแวดล้อมฉบับเพิ่มเติม ให้สำนักงานพิจารณา รายละเอียดตามสิ่งที่ส่งมาด้วย 1

สำนักงานนโยบายและแผนทรัพยากรธรรมชาติและสิ่งแวดล้อมได้เสนอรายงานการวิเคราะห์ผลกระทบสิ่งแวดล้อมฉบับเพิ่มเติม โครงการเหมืองแร่โดโลไมต์ ของบริษัท แร่สัมพันธ์ จำกัด คำขอประทานบัตรที่ 2/2546 และความเห็นเบื้องต้นให้คณะกรรมการผู้ชำนาญการพิจารณารายงานการวิเคราะห์ผลกระทบสิ่งแวดล้อมด้านโครงการเหมืองแร่ พิจารณาในการประชุมครั้งที่ 21/2550 เมื่อวันที่ 19 ตุลาคม 2550 คณะกรรมการมีมติเห็นชอบกับรายงานการวิเคราะห์ผลกระทบสิ่งแวดล้อม โครงการเหมืองแร่โดโลไมต์ ของบริษัท แร่สัมพันธ์ จำกัด คำขอประทานบัตรที่ 2/2546 ตั้งอยู่ที่ตำบลท่าอุแท อำเภอกาญจนดิษฐ์ จังหวัดสุราษฎร์ธานี ทั้งนี้ ให้บริษัท แร่สัมพันธ์ จำกัด ปฏิบัติตามมาตรการป้องกันและแก้ไขผลกระทบสิ่งแวดล้อมและมาตรการติดตามตรวจสอบคุณภาพสิ่งแวดล้อมอย่างเคร่งครัด ดังรายละเอียดตามสิ่งที่ส่งมาด้วย 2 หนึ่งให้บริษัท แร่สัมพันธ์ จำกัด ประสานผู้จัดทำรายงานจัดทำรายงานฉบับสมบูรณ์จำนวน 2 ชุด แผ่นบันทึกข้อมูลจำนวน 8 แผ่น และรายงานภาคผนวกโดยรวมรวมรายละเอียดข้อมูลเพิ่มเติมทั้งหมดตาม ลำดับการพิจารณาจำนวน 1 ชุด เสนอต่อสำนักงานภายในเวลา 1 เดือน เพื่อเป็นเอกสารอ้างอิงและส่งให้หน่วยงานที่เกี่ยวข้องต่อไป ทั้งนี้ สำนักงานได้สำเนาหนังสือแจ้งบริษัท เอส.พี.เอส. คอนสตรัคชั่น เซอร์วิส จำกัด เพื่อดำเนินการด้วยแล้ว

จึงเรียนมาเพื่อโปรดพิจารณาดำเนินการต่อไป

ขอแสดงความนับถือ



(นายชินทร์ ทองธรรมชาติ)

รองเลขาธิการ ปฏิบัติราชการแทน

เลขาธิการสำนักงานนโยบายและแผนทรัพยากรธรรมชาติและสิ่งแวดล้อม

สำนักวิเคราะห์ผลกระทบสิ่งแวดล้อม

โทรศัพท์ 0-2265-6500 ต่อ 6788-93

โทรสาร 0-2265-6616



ที่ ทส 1009.2/ 10760

สำนักงานนโยบายและแผน  
ทรัพยากรธรรมชาติและสิ่งแวดล้อม  
60/1 ซอยพิบูลวัฒนา 7 ถนนพระรามที่ 6  
กรุงเทพฯ 10400

3 ธันวาคม  
พฤษภาคม 2550

เรื่อง การพิจารณารายงานการวิเคราะห์ผลกระทบสิ่งแวดล้อม

เรียน กรรมการผู้จัดการบริษัท แร่สัมปันธ์ จำกัด

อ้างถึง หนังสือสำนักงานนโยบายและแผนทรัพยากรธรรมชาติและสิ่งแวดล้อม ที่ ทส 1009/1595  
ลงวันที่ 15 กุมภาพันธ์ 2550

- สิ่งที่ส่งมาด้วย 1. สำเนาหนังสือ บริษัท เอส.พี.เอส. คอนซัลติ้ง เซอร์วิส จำกัด  
ที่ SPS\_MI.147/09/2007 ลงวันที่ 27 กันยายน 2550
2. มาตรการป้องกันและแก้ไขผลกระทบสิ่งแวดล้อมและมาตรการติดตามตรวจสอบ  
คุณภาพสิ่งแวดล้อม โครงการเหมืองแร่โคโลไมต์ ของบริษัท แร่สัมปันธ์ จำกัด  
คำขอประทานบัตรที่ 2/2546 ตั้งอยู่ที่ตำบลท่าอุแท อำเภอกาญจนดิษฐ์  
จังหวัดสุราษฎร์ธานี

ตามหนังสือที่อ้างถึงสำนักงานนโยบายและแผนทรัพยากรธรรมชาติและสิ่งแวดล้อม  
แจ้งผลการพิจารณารายงานการวิเคราะห์ผลกระทบสิ่งแวดล้อม โครงการเหมืองแร่โคโลไมต์ ของ  
บริษัท แร่สัมปันธ์ จำกัด คำขอประทานบัตรที่ 2/2546 ตั้งอยู่ที่ตำบลท่าอุแท อำเภอกาญจนดิษฐ์ จังหวัด  
สุราษฎร์ธานี ซึ่งเสนอให้คณะกรรมการผู้ชำนาญการพิจารณารายงานการวิเคราะห์ผลกระทบสิ่งแวดล้อม  
ด้านโครงการเหมืองแร่พิจารณาในการประชุมครั้งที่ 3/2550 วันที่ 25 มกราคม 2550 คณะกรรมการมี  
มติไม่เห็นชอบกับรายงานโดยให้ผู้ยื่นคำขอประทานบัตรปรับปรุงแก้ไขข้อมูลเพิ่มเติม ต่อมาบริษัท  
เอส.พี.เอส.คอนซัลติ้ง เซอร์วิส จำกัด บริษัทที่ปรึกษาผู้รับมอบอำนาจได้เสนอรายงานการวิเคราะห์  
ผลกระทบสิ่งแวดล้อมฉบับเพิ่มเติม ให้สำนักงานพิจารณา รายละเอียดตามสิ่งที่ส่งมาด้วย 1

สำนักงานนโยบายและแผนทรัพยากรธรรมชาติและสิ่งแวดล้อมได้เสนอรายงานการวิเคราะห์ผลกระทบสิ่งแวดล้อมฉบับเพิ่มเติม โครงการเหมืองแร่โถโลไมต์ ของบริษัท แร่สัมพันธ์ จำกัด คำขอประทานบัตรที่ 2/2546 และความเห็นเบื้องต้นให้คณะกรรมการผู้ชำนาญการพิจารณารายงานการวิเคราะห์ผลกระทบสิ่งแวดล้อมด้านโครงการเหมืองแร่ พิจารณาในการประชุมครั้งที่ 21/2550 เมื่อวันที่ 19 ตุลาคม 2550 คณะกรรมการมีมติเห็นชอบกับรายงานการวิเคราะห์ผลกระทบสิ่งแวดล้อม โครงการเหมืองแร่โถโลไมต์ ของบริษัท แร่สัมพันธ์ จำกัด คำขอประทานบัตรที่ 2/2546 ตั้งอยู่ที่ตำบลท่าอุแท อำเภอกาญจนดิษฐ์ จังหวัดสุราษฎร์ธานี ทั้งนี้ ให้บริษัท แร่สัมพันธ์ จำกัด ปฏิบัติตามมาตรการป้องกันและแก้ไขผลกระทบสิ่งแวดล้อมและมาตรการติดตามตรวจสอบคุณภาพสิ่งแวดล้อมอย่างเคร่งครัด ดังรายละเอียดตามสิ่งที่ส่งมาด้วย 2 หนึ่งให้บริษัท แร่สัมพันธ์ จำกัด ประสานผู้จัดทำรายงานจัดทำรายงานฉบับสมบูรณ์จำนวน 2 ชุด แผ่นบันทึกข้อมูลจำนวน 8 แผ่น และรายงานภาคผนวกโดยรวมรวมรายละเอียดข้อมูลเพิ่มเติมทั้งหมดตาม ลำดับการพิจารณาจำนวน 1 ชุด เสนอต่อสำนักงานภายในเวลา 1 เดือน เพื่อเป็นเอกสารอ้างอิงและส่งให้หน่วยงานที่เกี่ยวข้องต่อไป ทั้งนี้ สำนักงานได้สำเนาหนังสือแจ้งบริษัท เอส.พี.เอส. คอนซัลติ้ง เซอร์วิส จำกัด เพื่อดำเนินการด้วยแล้ว

จึงเรียนมาเพื่อโปรดพิจารณาดำเนินการต่อไป

ขอแสดงความนับถือ



(นายชินทร์ ทองธรรมชาติ)

รองเลขาธิการ ปฏิบัติราชการแทน

เลขาธิการสำนักงานนโยบายและแผนทรัพยากรธรรมชาติและสิ่งแวดล้อม

สำนักวิเคราะห์ผลกระทบสิ่งแวดล้อม

โทรศัพท์ 0-2265-6500 ต่อ 6788-93

โทรสาร 0-2265-6616

	ผู้ตรวจ
	ผู้แทน
	ผู้พิมพ์
	ผู้ร่าง
THUN	ไฟล์/ดิส



ที่ ทส 1009.2/ 10752

สำนักงานนโยบายและแผน  
ทรัพยากรธรรมชาติและสิ่งแวดล้อม  
60/1 ซอยพิบูลวัฒนา 7 ถนนพระรามที่ 6  
กรุงเทพฯ 10400

3 ธันวาคม 2550

เรื่อง การพิจารณารายงานการวิเคราะห์ผลกระทบสิ่งแวดล้อม

เรียน อธิบดีกรมอุตสาหกรรมพื้นฐานและการเหมืองแร่

อ้างถึง หนังสือสำนักงานนโยบายและแผนทรัพยากรธรรมชาติและสิ่งแวดล้อม ที่ ทส 1009/1551  
ลงวันที่ 15 กุมภาพันธ์ 2550

- สิ่งที่ส่งมาด้วย 1. สำเนาหนังสือ บริษัท เอส.พี.เอส. คอนซัลติ้ง เซอร์วิส จำกัด  
ที่ SPS\_MI.147/09/2007 ลงวันที่ 27 กันยายน 2550
2. มาตรการป้องกันและแก้ไขผลกระทบสิ่งแวดล้อมและมาตรการติดตามตรวจสอบ  
คุณภาพสิ่งแวดล้อม โครงการเหมืองแร่โถโลไมต์ ของบริษัท แร่สัมพันธ์ จำกัด  
คำขอประทานบัตรที่ 2/2546 ตั้งอยู่ที่ตำบลท่าอุแท อำเภอกาญจนดิษฐ์  
จังหวัดสุราษฎร์ธานี


ตามหนังสือที่อ้างถึงสำนักงานนโยบายและแผนทรัพยากรธรรมชาติและสิ่งแวดล้อม  
แจ้งผลการพิจารณารายงานการวิเคราะห์ผลกระทบสิ่งแวดล้อม โครงการเหมืองแร่โถโลไมต์ ของ  
บริษัท แร่สัมพันธ์ จำกัด คำขอประทานบัตรที่ 2/2546 ตั้งอยู่ที่ตำบลท่าอุแท อำเภอกาญจนดิษฐ์  
จังหวัดสุราษฎร์ธานี ซึ่งเสนอให้คณะกรรมการผู้ชำนาญการพิจารณารายงานการวิเคราะห์ผลกระทบ  
สิ่งแวดล้อมด้านโครงการเหมืองแร่พิจารณาในการประชุมครั้งที่ 3/2550 วันที่ 25 มกราคม 2550  
คณะกรรมการมีมติไม่เห็นชอบกับรายงานโดยให้ผู้ยื่นคำขอประทานบัตรปรับปรุงแก้ไขข้อมูลเพิ่มเติม  
ต่อมาบริษัท เอส.พี.เอส.คอนซัลติ้ง เซอร์วิส จำกัด บริษัทที่ปรึกษาผู้รับมอบอำนาจได้เสนอรายงาน  
การวิเคราะห์ผลกระทบสิ่งแวดล้อมฉบับเพิ่มเติม ให้สำนักงานพิจารณา รายละเอียดตามสิ่งที่ส่งมาด้วย 1



สำนักงานนโยบายและแผนทรัพยากรธรรมชาติและสิ่งแวดล้อมได้เสนอรายงานการวิเคราะห์ผลกระทบสิ่งแวดล้อมฉบับเพิ่มเติม โครงการเหมืองแร่โดโลไมต์ ของบริษัท แร่สัมพันธ์ จำกัด คำขอประทานบัตรที่ 2/2546 และความเห็นเบื้องต้นให้คณะกรรมการผู้ชำนาญการพิจารณารายงานการวิเคราะห์ผลกระทบสิ่งแวดล้อมด้านโครงการเหมืองแร่ พิจารณาในการประชุมครั้งที่ 21/2550 เมื่อวันที่ 19 ตุลาคม 2550 คณะกรรมการมีมติเห็นชอบกับรายงานการวิเคราะห์ผลกระทบสิ่งแวดล้อมโครงการเหมืองแร่โดโลไมต์ ของบริษัท แร่สัมพันธ์ จำกัด คำขอประทานบัตรที่ 2/2546 ตั้งอยู่ที่ตำบลท่าอุแท อำเภอกาญจนดิษฐ์ จังหวัดสุราษฎร์ธานี ทั้งนี้ ให้บริษัท แร่สัมพันธ์ จำกัด ปฏิบัติตามมาตรการป้องกันและแก้ไขผลกระทบสิ่งแวดล้อมและมาตรการติดตามตรวจสอบคุณภาพสิ่งแวดล้อมอย่างเคร่งครัด ดังรายละเอียดตามสิ่งที่ส่งมาด้วย 2 หนึ่ง ตามมาตรา 50 วรรคสอง แห่งพระราชบัญญัติส่งเสริมและรักษาคุณภาพสิ่งแวดล้อมแห่งชาติ พ.ศ. 2535 กำหนดให้เจ้าหน้าที่ซึ่งมีอำนาจตามกฎหมายในการพิจารณาสั่งอนุญาตหรือต่ออายุใบอนุญาตนำมาตรการที่เสนอไว้ในรายงานการวิเคราะห์ผลกระทบสิ่งแวดล้อมไปกำหนดเป็นเงื่อนไขในการสั่งอนุญาตหรือต่ออายุใบอนุญาต โดยถือว่าเป็นเงื่อนไขที่กำหนดตามกฎหมายในเรื่องนั้นด้วย ทั้งนี้ สำนักงานได้มีหนังสือแจ้งบริษัท แร่สัมพันธ์ จำกัด และสำเนาหนังสือแจ้งบริษัท เอส.พี.เอส. คอนซัลติ้ง เซอร์วิส จำกัด เพื่อดำเนินการด้วยแล้ว

จึงเรียนมาเพื่อโปรดพิจารณาดำเนินการต่อไป

ขอแสดงความนับถือ



(นายชนินทร์ ทองธรรมชาติ)

รองเลขาธิการ ปฏิบัติราชการแทน

เลขาธิการสำนักงานนโยบายและแผนทรัพยากรธรรมชาติและสิ่งแวดล้อม

สำนักวิเคราะห์ผลกระทบสิ่งแวดล้อม

โทรศัพท์ 0-2265-6500 ต่อ 6788-93

โทรสาร 0-2265-6616

ที่ ทส 1009.2/ 10752

สำนักงานนโยบายและแผน  
ทรัพยากรธรรมชาติและสิ่งแวดล้อม  
60/1 ซอยพิบูลวัฒนา 7 ถนนพระรามที่ 6  
กรุงเทพฯ 10400

### 3 พฤศจิกายน 2550

เรื่อง การพิจารณารายงานการวิเคราะห์ผลกระทบสิ่งแวดล้อม

เรียน อธิบดีกรมอุตสาหกรรมพื้นฐานและการเหมืองแร่

อ้างถึง หนังสือสำนักงานนโยบายและแผนทรัพยากรธรรมชาติและสิ่งแวดล้อม ที่ ทส 1009/1551  
ลงวันที่ 15 กุมภาพันธ์ 2550

- สิ่งที่ส่งมาด้วย 1. สำเนาหนังสือ บริษัท เอส.พี.เอส. คอนซัลติ้ง เซอร์วิส จำกัด  
ที่ SPS\_MI.147/09/2007 ลงวันที่ 27 กันยายน 2550
2. มาตรการป้องกันและแก้ไขผลกระทบสิ่งแวดล้อมและมาตรการติดตามตรวจสอบ  
คุณภาพสิ่งแวดล้อม โครงการเหมืองแร่โกลด์ไมด์ ของบริษัท แร่สัมปันธ์ จำกัด  
คำขอประทานบัตรที่ 2/2546 ตั้งอยู่ที่ตำบลท่าอุแท อำเภอกาญจนดิษฐ์  
จังหวัดสุราษฎร์ธานี

ตามหนังสือที่อ้างถึงสำนักงานนโยบายและแผนทรัพยากรธรรมชาติและสิ่งแวดล้อม  
แจ้งผลการพิจารณารายงานการวิเคราะห์ผลกระทบสิ่งแวดล้อม โครงการเหมืองแร่โกลด์ไมด์ ของ  
บริษัท แร่สัมปันธ์ จำกัด คำขอประทานบัตรที่ 2/2546 ตั้งอยู่ที่ตำบลท่าอุแท อำเภอกาญจนดิษฐ์  
จังหวัดสุราษฎร์ธานี ซึ่งเสนอให้คณะกรรมการผู้ชำนาญการพิจารณารายงานการวิเคราะห์ผลกระทบ  
สิ่งแวดล้อมด้านโครงการเหมืองแร่พิจารณาในการประชุมครั้งที่ 3/2550 วันที่ 25 มกราคม 2550  
คณะกรรมการมีมติไม่เห็นชอบกับรายงานโดยให้ผู้ยื่นคำขอประทานบัตรปรับปรุงแก้ไขข้อมูลเพิ่มเติม  
ต่อมาบริษัท เอส.พี.เอส.คอนซัลติ้ง เซอร์วิส จำกัด บริษัทที่ปรึกษาผู้รับมอบอำนาจได้เสนอรายงาน  
การวิเคราะห์ผลกระทบสิ่งแวดล้อมฉบับเพิ่มเติม ให้สำนักงานพิจารณา รายละเอียดตามสิ่งที่ส่งมาด้วย 1

สำนักงานนโยบายและแผนทรัพยากรธรรมชาติและสิ่งแวดล้อมได้เสนอรายงานการวิเคราะห์ผลกระทบสิ่งแวดล้อมฉบับเพิ่มเติม โครงการเหมืองแร่โถโลไมต์ ของบริษัท แร่สัมพันธ์ จำกัด คำขอประทานบัตรที่ 2/2546 และความเห็นเบื้องต้นให้คณะกรรมการผู้ชำนาญการพิจารณารายงานการวิเคราะห์ผลกระทบสิ่งแวดล้อมด้านโครงการเหมืองแร่ พิจารณาในการประชุมครั้งที่ 21/2550 เมื่อวันที่ 19 ตุลาคม 2550 คณะกรรมการมีมติเห็นชอบกับรายงานการวิเคราะห์ผลกระทบสิ่งแวดล้อมโครงการเหมืองแร่โถโลไมต์ ของบริษัท แร่สัมพันธ์ จำกัด คำขอประทานบัตรที่ 2/2546 ตั้งอยู่ที่ตำบลท่าอุแท อำเภอกาญจนดิษฐ์ จังหวัดสุราษฎร์ธานี ทั้งนี้ ให้บริษัท แร่สัมพันธ์ จำกัด ปฏิบัติตามมาตรการป้องกันและแก้ไขผลกระทบสิ่งแวดล้อมและมาตรการติดตามตรวจสอบคุณภาพสิ่งแวดล้อมอย่างเคร่งครัด ดังรายละเอียดตามสิ่งที่ส่งมาด้วย 2 อนึ่ง ตามมาตรา 50 วรรคสอง แห่งพระราชบัญญัติส่งเสริมและรักษาคุณภาพสิ่งแวดล้อมแห่งชาติ พ.ศ. 2535 กำหนดให้เจ้าหน้าที่ซึ่งมีอำนาจตามกฎหมายในการพิจารณาอนุญาตหรือต่ออายุใบอนุญาตนำมาตรการที่เสนอไว้ในรายงานการวิเคราะห์ผลกระทบสิ่งแวดล้อมไปกำหนดเป็นเงื่อนไขในการอนุญาตหรือต่ออายุใบอนุญาต โดยถือว่าเป็นเงื่อนไขที่กำหนดตามกฎหมายในเรื่องนั้นด้วย ทั้งนี้ สำนักงานได้มีหนังสือแจ้งบริษัท แร่สัมพันธ์ จำกัด และสำเนาหนังสือแจ้งบริษัท เอส.พี.เอส. คอนสตรัคชั่น เซอร์วิส จำกัด เพื่อดำเนินการด้วยแล้ว

จึงเรียนมาเพื่อโปรดพิจารณาดำเนินการต่อไป

ขอแสดงความนับถือ



(นายชนินทร์ ทองรวมชาติ)

รองเลขาธิการ ปฏิบัติราชการแทน

เลขาธิการสำนักงานนโยบายและแผนทรัพยากรธรรมชาติและสิ่งแวดล้อม

สำนักวิเคราะห์ผลกระทบสิ่งแวดล้อม

โทรศัพท์ 0-2265-6500 ต่อ 6788-93

โทรสาร 0-2265-6616


ผู้ตรวจ  
ผู้แทน  
ผู้บันทึก  
ผู้ร่าง  
THUMB ไฟล์/ดิส



# มาตรการป้องกันและแก้ไขผลกระทบสิ่งแวดล้อม และมาตรการติดตามตรวจสอบคุณภาพสิ่งแวดล้อม

โครงการเหมืองแร่โดโลไมต์  
คำขอประทานบัตรที่ 2/2546

ตำบลท่าอุแท อำเภอกาญจนดิษฐ์ จังหวัดสุราษฎร์ธานี



สำนักงานนโยบายและแผนทรัพยากรธรรมชาติและสิ่งแวดล้อม





บริษัท เอส.พี.เอส.คอนซัลติ้ง เซอร์วิส จำกัด

S.P.S. CONSULTING SERVICE CO., LTD.

7(20) ซอยพหลโยธิน 24 ถนนพหลโยธิน แขวงจอมพล เขตจตุจักร กรุงเทพฯ 10900

7(20) SOI PHAHOLYOTHIN 24, PHAHOLYOTHIN RD., JOMPOL, CHATUCHAK, BANGKOK 10900

TEL. 0-2939-4370-4, 0-2939-5658-9, 0-2513-7674-5 FAX : 0-2513-4221

E-MAIL : CONTACT@SPSCON.COM WEBSITE : WWW.SPSCON.COM

SPS\_MI.188/11/2007

23 พฤศจิกายน 2550

เรื่อง ขอส่งมาตรการป้องกันและแก้ไขผลกระทบสิ่งแวดล้อม และมาตรการติดตามตรวจสอบคุณภาพสิ่งแวดล้อม  
เรียน เลขาธิการสำนักงานนโยบายและแผนทรัพยากรธรรมชาติและสิ่งแวดล้อม  
สิ่งที่ส่งมาด้วย มาตรการป้องกันและแก้ไขผลกระทบสิ่งแวดล้อม และมาตรการติดตามตรวจสอบคุณภาพ  
สิ่งแวดล้อม จำนวน 8 ชุด

ตามที่ บริษัท เอส.พี.เอส. คอนซัลติ้ง เซอร์วิส จำกัด ได้ดำเนินการจัดทำมาตรการป้องกัน  
และแก้ไขผลกระทบสิ่งแวดล้อม และมาตรการติดตามตรวจสอบคุณภาพสิ่งแวดล้อม โครงการเหมืองแร่ไดโลไมต์  
ของ บริษัท แร่สัมพันธ์ จำกัด สำหรับคำขอประทานบัตรที่ 2/2546 ซึ่งโครงการฯ ตั้งอยู่ที่ตำบลท่าอุแท  
อำเภอกาญจนดิษฐ์ จังหวัดสุราษฎร์ธานี นั้น บัดนี้ บริษัทฯ ได้ดำเนินการจัดทำมาตรการป้องกันและแก้ไขผล  
กระทบสิ่งแวดล้อม และมาตรการติดตามตรวจสอบคุณภาพสิ่งแวดล้อมเสร็จเรียบร้อยแล้ว จึงใคร่ขอส่งมาตรการฯ  
ดังกล่าวมาพร้อมนี้

จึงเรียนมาเพื่อโปรดพิจารณา ทางบริษัทฯ ใคร่ขอขอบพระคุณท่านเป็นอย่างสูงมา ณ โอกาสนี้

ขอแสดงความนับถือ

(นายสมชาย ธนาวิบูลเศรษฐ)

กรรมการผู้จัดการ




มาตรการป้องกันและแก้ไขผลกระทบสิ่งแวดล้อม และมาตรการติดตามตรวจสอบคุณภาพสิ่งแวดล้อม  
โครงการเหมืองแร่โดโลไมต์ คำขอประทานบัตรที่ 2/2546 ของบริษัท แร่สัมพันธ์ จำกัด  
ตั้งอยู่ที่ตำบลท่าอุแท อำเภอกาญจนดิษฐ์ จังหวัดสุราษฎร์ธานี

ตารางที่ 1 มาตรการป้องกันและแก้ไขผลกระทบสิ่งแวดล้อมที่กำหนดไว้ในรายงานการวิเคราะห์ผลกระทบสิ่งแวดล้อม

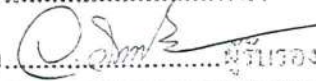
ตารางที่ 1.1 มาตรการป้องกันและแก้ไขผลกระทบสิ่งแวดล้อมทั่วไป

ผลกระทบสิ่งแวดล้อม	มาตรการป้องกันและแก้ไขผลกระทบสิ่งแวดล้อม	สถานที่ดำเนินการ	ระยะเวลาดำเนินการ	งบประมาณ	ผู้รับผิดชอบ
- ระยะดำเนินการทำเหมือง และสิ้นสุดการทำเหมือง	1. ให้มีจุดรับเรื่องราวร้องทุกข์ความเดือดร้อนของราษฎรที่เกิดจากกิจกรรมการทำเหมืองแร่และกิจกรรมที่เกี่ยวข้อง และผู้ถือประทานบัตรจะต้องดำเนินการแก้ไขและให้ความช่วยเหลือด้วยความเป็นธรรม	- บริเวณชุมชนใกล้เคียง	- ตั้งแต่เปิดทำเหมืองจนถึงอายุประทานบัตร	-	- บริษัท แร่สัมพันธ์ จำกัด
	2. หากได้รับการร้องเรียนจากราษฎรที่อาศัยอยู่ในบริเวณใกล้เคียงว่าได้รับความเดือดร้อนรำคาญจากการดำเนินโครงการ หรือสาธารณประโยชน์ได้รับความเสียหาย กรมอุตสาหกรรมพื้นฐานและการเหมืองแร่ หรือสำนักงานนโยบายและแผนทรัพยากรธรรมชาติและสิ่งแวดล้อมได้ตรวจสอบแล้ว พบว่า ผู้ถือประทานบัตรไม่ปฏิบัติตามมาตรการป้องกันและแก้ไขผลกระทบสิ่งแวดล้อมที่กำหนด จะต้องหยุดการทำเหมืองแล้วแก้ไขเหตุแห่งความเดือดร้อนให้เสร็จสิ้นก่อนที่จะดำเนินการต่อไป	- บริเวณพื้นที่โครงการและชุมชนใกล้เคียง	- ตั้งแต่เปิดทำเหมืองจนถึงอายุประทานบัตร	ขึ้นอยู่กับความเสียหายที่เกิดขึ้น	- บริษัท แร่สัมพันธ์ จำกัด
	3. ให้ทำการปรับปรุงฟื้นฟูพื้นที่โครงการที่ผ่านการทำเหมืองแร่แล้ว และพื้นที่สิ้นสุดการใช้ประโยชน์แล้ว ตามแผนงานที่ได้เสนอไว้ในรายงานการวิเคราะห์ผลกระทบสิ่งแวดล้อม พร้อมทั้งให้รายงานผลการดำเนินงานให้ทางสำนักงานนโยบายและแผนทรัพยากรธรรมชาติและสิ่งแวดล้อม และกรมอุตสาหกรรมพื้นฐานและการเหมืองแร่ ทราบทุกปี	- บริเวณพื้นที่ผ่านการทำเหมือง	- ตามแผนงานที่เสนอไว้ในรายงานการวิเคราะห์ผลกระทบสิ่งแวดล้อม	เป็นไปตามแผนการฟื้นฟู	- บริษัท แร่สัมพันธ์ จำกัด

จำนวน 1/23 หน้า  
ลงชื่อ......ผู้รับรอง

ตารางที่ 1.1 มาตรการป้องกันและแก้ไขผลกระทบสิ่งแวดล้อมทั่วไป (ต่อ)

ผลกระทบสิ่งแวดล้อม	มาตรการป้องกันและแก้ไขผลกระทบสิ่งแวดล้อม	สถานที่ดำเนินการ	ระยะเวลาดำเนินการ	งบประมาณ	ผู้รับผิดชอบ
๒	4. หากผู้ถือประทานบัตรมีความประสงค์ที่จะเปลี่ยนแปลงวิธีการทำเหมือง หรือเปลี่ยนแปลงเพิ่มเติมชนิดแร่ หรือการดำเนินงานที่แตกต่างจากที่เสนอไว้ในรายงานการวิเคราะห์ผลกระทบสิ่งแวดล้อม จะต้องเสนอรายละเอียดเกี่ยวกับการเปลี่ยนแปลงดังกล่าวประกอบกับมาตรการป้องกันและแก้ไขผลกระทบที่สอดคล้องกับการเปลี่ยนแปลง ให้คณะกรรมการผู้ชำนาญการพิจารณารายงานการวิเคราะห์ผลกระทบสิ่งแวดล้อมพิจารณาให้ความเห็นชอบด้านสิ่งแวดล้อมก่อนดำเนินการ	- บริเวณพื้นที่ทำเหมือง	- ตั้งแต่เปิดทำเหมืองจนถึงอายุประทานบัตร	-	- บริษัท แร่สัมปันธ์ จำกัด
	5. ในระหว่างการทำเหมือง หากพบโบราณวัตถุ หรือร่องรอยทางประวัติศาสตร์โบราณคดี จะต้องรายงานและขอความร่วมมือจากกรมศิลปากรเข้าไปดำเนินการตรวจสอบพื้นที่ ทั้งนี้ ในระหว่างการสำรวจจะต้องหยุดการทำเหมืองชั่วคราว และหากพิสูจน์แล้วพบว่า เป็นแหล่งที่มีความสำคัญทางประวัติศาสตร์โบราณคดี ผู้ถือประทานบัตรจะต้องปฏิบัติตามเงื่อนไขของหน่วยงานที่เกี่ยวข้องโดยไม่มีข้อเรียกร้องใดๆ	- บริเวณพื้นที่ทำเหมือง	- ตั้งแต่เปิดทำเหมืองจนถึงอายุประทานบัตร	-	- บริษัท แร่สัมปันธ์ จำกัด
	6. ให้รายงานผลการปฏิบัติตามมาตรการป้องกันและแก้ไขผลกระทบสิ่งแวดล้อม และมาตรการติดตามตรวจสอบคุณภาพสิ่งแวดล้อม ให้สำนักงานนโยบายและแผนทรัพยากรธรรมชาติและสิ่งแวดล้อม และกรมอุตสาหกรรมพื้นฐานและการเหมืองแร่ทราบอย่างน้อยปีละ 2 ครั้ง	- บริเวณพื้นที่โครงการและชุมชนใกล้เคียง	- ตั้งแต่เปิดทำเหมืองจนถึงอายุประทานบัตร	รายละเอียดตามมาตรการติดตามตรวจสอบคุณภาพสิ่งแวดล้อม	- บริษัท แร่สัมปันธ์ จำกัด

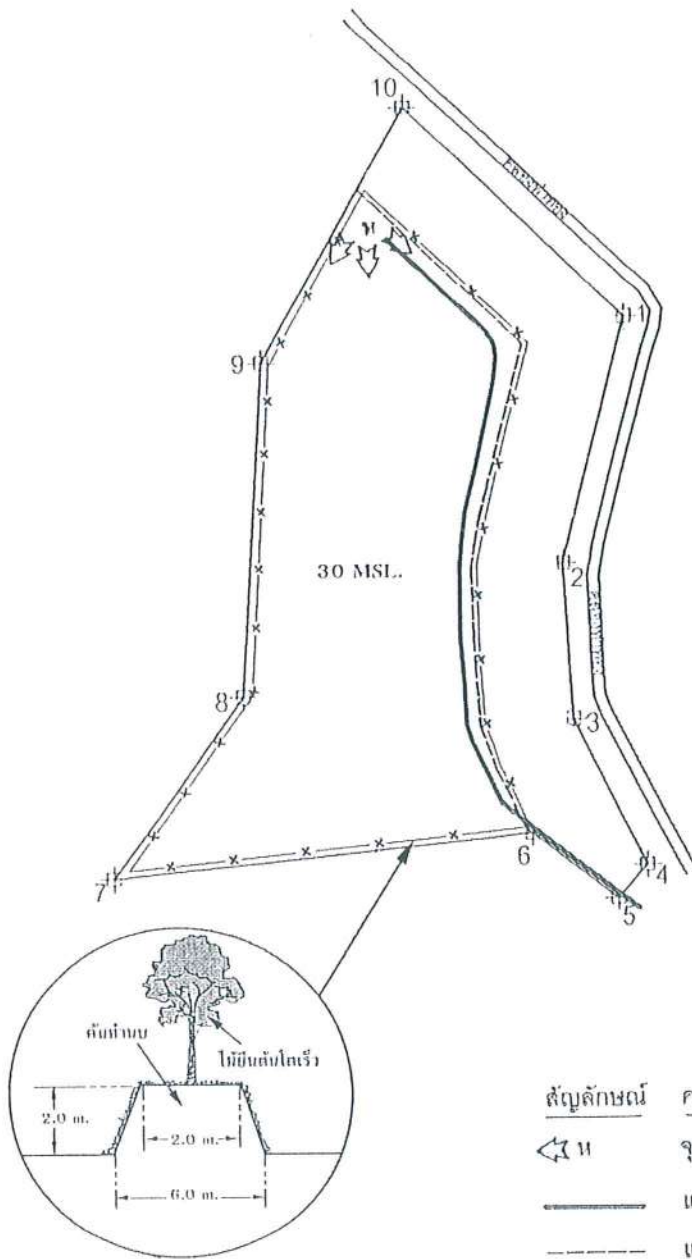
จำนวน.....๑/๒๐.....หน้า  
ลงชื่อ..........ผู้รับรอง



ตารางที่ 1.2 มาตรการป้องกันและแก้ไขผลกระทบสิ่งแวดล้อมในระยะเตรียมการทำเหมือง

ผลกระทบสิ่งแวดล้อม	มาตรการป้องกันและแก้ไขผลกระทบสิ่งแวดล้อม	สถานที่ดำเนินการ	ระยะเวลาดำเนินการ	งบประมาณ	ผู้รับผิดชอบ
1. ทรัพยากรสิ่งแวดล้อมทางกายภาพ					
1.1 ลักษณะภูมิประเทศ	1. ให้กำหนดตำแหน่งและขอบเขตพื้นที่ประกอบกิจกรรมต่างๆ ที่เกี่ยวข้องกับการทำเหมืองให้ชัดเจน ได้แก่ พื้นที่ทำเหมือง และพื้นที่เวนเขตไม่ทำเหมือง (ดังรูปที่ 1)	- บริเวณพื้นที่โครงการ	- กำหนดให้แล้วเสร็จก่อนเริ่มทำเหมือง	-	- บริษัท แร่สัมปันธ์ จำกัด
	2. ให้ทำการปลูกต้นไม้ยืนต้นโตเร็วบนแนวคันทำนบดินโดยรอบพื้นที่โครงการ พื้นที่เวนเขตไม่ทำเหมือง และพื้นที่ว่างที่ไม่ได้ใช้ประโยชน์ใดๆ ในเขตพื้นที่โครงการเป็นต้น	- บริเวณพื้นที่โครงการ	- ตั้งแต่ระยะเตรียมการทำเหมืองเป็นต้นไป	15,000 บาท/ไร่	- บริษัท แร่สัมปันธ์ จำกัด
1.2 อุทกวิทยาและคุณภาพน้ำ	1. ให้ทำสัญลักษณ์แสดงแนวเวนเขตไม่ทำเหมืองในระยะประมาณ 50 เมตร จากคลองท่าทองที่อยู่ใกล้เคียงพื้นที่โครงการ	- บริเวณพื้นที่โครงการ	- ตลอดอายุประทานบัตร	-	- บริษัท แร่สัมปันธ์ จำกัด
	2. ให้สร้างคันทำนบดินไว้โดยรอบพื้นที่ทำเหมือง โดยจัดสร้างเป็นสี่เหลี่ยมคางหมูฐานกว้างประมาณ 6 เมตร สูง 2 เมตร และสันทำนบกว้าง 2 เมตร รวมทั้งปลูกพืชคลุมดิน และไม้ยืนต้นโตเร็วไว้บนแนวคันทำนบ	- บริเวณพื้นที่โครงการ	- กำหนดให้แล้วเสร็จก่อนเริ่มทำเหมือง	อยู่ในงบดำเนินงาน	- บริษัท แร่สัมปันธ์ จำกัด
	3. ให้เลือกช่วงเวลาหรือวันที่ไม่มีฝนตกในการกระทำการกิจกรรมต่างๆ ในระหว่างเตรียมการทำเหมือง	- บริเวณพื้นที่โครงการ	- ตลอดระยะเตรียมการทำเหมือง	-	- บริษัท แร่สัมปันธ์ จำกัด
2. ทรัพยากรสิ่งแวดล้อมทางชีวภาพ	- ให้ชี้แจงและจัดอบรมพนักงานมิให้กระทำการใดๆ ที่ก่อให้เกิดการสูญเสียต้นไม้ในบริเวณใกล้เคียงที่ไม่เกี่ยวข้อง รวมถึงสัตว์ทุกชนิดที่พบในพื้นที่โครงการและบริเวณใกล้เคียง	- บริเวณพื้นที่โครงการ	- ตลอดอายุประทานบัตร	5,000 บาท/ครั้ง	- บริษัท แร่สัมปันธ์ จำกัด

SCALE 1:3,000



รูปที่ 1 แผนผังการทำเหมืองของโครงการ

จำนวน... 4/23 ...หน้า  
ลงชื่อ... C-Sm... ผู้รับรอง

ตารางที่ 1.2 มาตรการป้องกันและแก้ไขผลกระทบสิ่งแวดล้อมในระยะเตรียมการทำเหมือง (ต่อ)


ผลกระทบสิ่งแวดล้อม	มาตรการป้องกันและแก้ไขผลกระทบสิ่งแวดล้อม	สถานที่ดำเนินการ	ระยะเวลาดำเนินการ	งบประมาณ	ผู้รับผิดชอบ
3. คุณค่าการใช้ประโยชน์ของมนุษย์ 3.1 การคมนาคม	1. ให้ดูแลปรับปรุงเส้นทางขนส่งแร่ และซ่อมแซมป้ายสัญญาณเตือนภัยริมเส้นทางขนส่งแร่ให้สามารถใช้งานได้ดี เพื่อความปลอดภัยและลดอุบัติเหตุ 2. ให้มีการอบรมและแนะนำให้พนักงานขับรถบรรทุกแร่ ขับรถด้วยความระมัดระวัง มีมารยาทในการใช้รถใช้ถนน และปฏิบัติตามกฎจราจรอย่างเคร่งครัด	- บริเวณเส้นทางขนส่งแร่  - บริเวณเส้นทางขนส่งแร่	- ภายหลังได้รับอนุญาต ประทานบัตร  - ภายหลังได้รับอนุญาต ประทานบัตร	อยู่ในงบ ดำเนินงาน  5,000 บาท/ครั้ง	- บริษัท แร่สัมปันธ์ จำกัด  - บริษัท แร่สัมปันธ์ จำกัด
4. คุณค่าต่อคุณภาพชีวิต 4.1 เศรษฐกิจ-สังคม และทัศนคติ	1. ให้มีการจ้างงานในท้องถิ่นให้มากที่สุด และให้อัตราค่าแรงเป็นไปตามประกาศกรมสวัสดิการและคุ้มครองแรงงาน 2. ให้ประชาสัมพันธ์ข้อมูลและข่าวสารเกี่ยวกับโครงการแก่ราษฎรในชุมชนใกล้เคียงได้รับทราบอย่างทั่วถึง โดยสื่อการประชาสัมพันธ์จะมีหลายรูปแบบ ได้แก่ การติดประกาศ การประชาสัมพันธ์ผ่านหอกระจายข่าวของหมู่บ้าน และการประสานงานกับผู้นำชุมชนเพื่อเข้าร่วมการประชุมหมู่บ้าน เป็นต้น	- บริเวณชุมชนใกล้เคียง  - บริเวณชุมชนใกล้เคียง	- ตลอดอายุประทานบัตร  - ตลอดอายุประทานบัตร	ไม่ต่ำกว่าอัตรา ค่าแรงขั้นต่ำ  10,000 บาท/ปี	- บริษัท แร่สัมปันธ์ จำกัด  - บริษัท แร่สัมปันธ์ จำกัด
4.2 อาชีวอนามัยและความปลอดภัย	1. ให้จัดหาอุปกรณ์ป้องกันอันตรายส่วนบุคคลให้คนงานได้สวมใส่ให้เหมาะสมกับประเภทของงานและกำหนดข้อบังคับให้นำมาใช้อย่างเคร่งครัดและถูกวิธี 2. ให้จัดเตรียมอุปกรณ์ที่ใช้ในการปฐมพยาบาลเบื้องต้นไว้ให้พร้อม 3. ให้การศึกษาอบรมแก่พนักงานในเรื่องอาชีวอนามัยและความปลอดภัยในการทำงานกับเครื่องจักรกลและอุปกรณ์ต่าง ๆ อย่างถูกวิธี	- บริเวณพื้นที่โครงการ  - บริเวณพื้นที่โครงการ  - พนักงานทุกคนของ โครงการ	- จัดเตรียมให้แล้วเสร็จ ก่อนเริ่มทำเหมือง  - ตลอดอายุประทานบัตร  - ภายหลังได้รับอนุญาต ประทานบัตร	30,000 บาท  5,000 บาท  5,000 บาท/ครั้ง	- บริษัท แร่สัมปันธ์ จำกัด  - บริษัท แร่สัมปันธ์ จำกัด  - บริษัท แร่สัมปันธ์ จำกัด

จำนวน 5/23 หน้า  
ลงชื่อ C.S. ๕ ผู้รับรอง

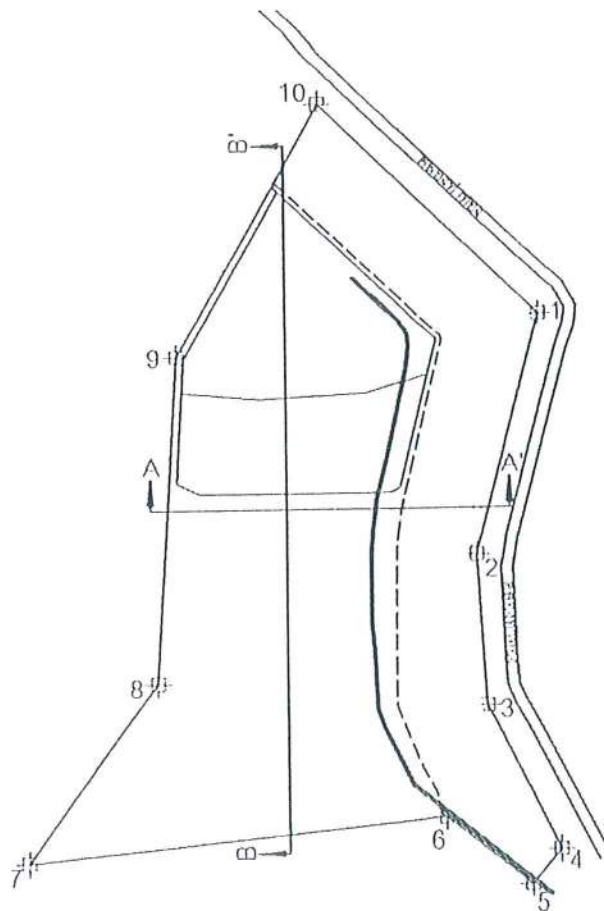


ตารางที่ 1.3 มาตรการป้องกันและแก้ไขผลกระทบสิ่งแวดล้อมในระยะดำเนินการและหลังเสร็จสิ้นการทำเหมือง

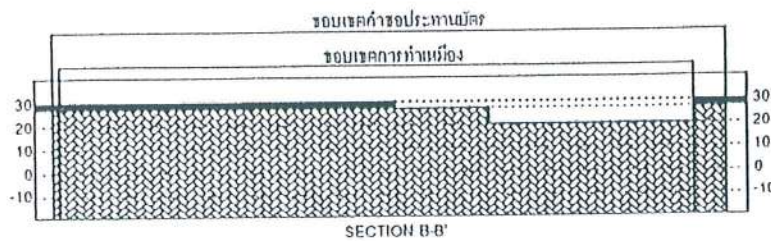
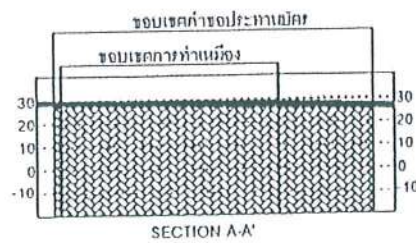
ผลกระทบสิ่งแวดล้อม	มาตรการป้องกันและแก้ไขผลกระทบสิ่งแวดล้อม	สถานที่ดำเนินการ	ระยะเวลาดำเนินการ	งบประมาณ	ผู้รับผิดชอบ
<b>1. ทรัพยากรสิ่งแวดล้อมทางกายภาพ</b> <b>1.1 ลักษณะภูมิประเทศ</b> - ระยะดำเนินการทำเหมือง           - ระยะสิ้นสุดการทำเหมืองและการฟื้นฟูพื้นที่ที่ผ่านการทำเหมือง   <b>1.2 คุณภาพอากาศ</b>	1. ให้เปิดหน้าเหมืองตามแผนผังที่กำหนดไว้ในแต่ละช่วง (ดังรูปที่ 2) และออกแบบหน้าเหมืองให้มีลักษณะเป็นขั้นบันได โดยมีความสูงไม่เกิน 10 เมตร และความกว้างไม่น้อยกว่า 7 เมตร รวมทั้งควบคุมความลาดชันรวมไม่เกิน 45 องศา 2. เลือกดินที่ได้จากการเปิดหน้าเหมืองให้นำไปปรับปรุงซ่อมแซมเส้นทางขนส่ง และทำแนวคันทำนบดิน ส่วนที่เหลือให้ทยอยนำไปถมกลับพื้นที่ผ่านการทำเหมืองในเขตพื้นที่ประทานบัตรที่ 23174/14322 ต่อไป โดยเริ่มถมกลับตั้งแต่ช่วงปีที่ 1 ในบริเวณหลักหมุดที่ 4 ขึ้นไปจนถึงหลักหมุดที่ 5 ของพื้นที่ประทานบัตรแปลงดังกล่าว (ดังรูปที่ 3) 3. ให้ดูแลรักษาต้นไม้ที่ทำการปลูกไว้ให้เจริญเติบโตได้ดีอยู่เสมอ หากพบว่าต้นไม้ตายให้ทำการปลูกทดแทนทันที - บริเวณใดที่เปิดทำเหมืองจนเสร็จสิ้นแล้ว ให้ดำเนินการตามแผนการฟื้นฟูสภาพพื้นที่ภายหลังการทำเหมือง ตามรายละเอียดที่เสนอไว้ท้ายตารางมาตรการฯ อย่างเคร่งครัด 1. ให้จำกัดความเร็วของรถบรรทุกไม่ให้เกิน 25 กิโลเมตร/ชั่วโมง และใช้ผ้าใบปิดคลุมกระบะรถ เพื่อป้องกันการตกหล่นของแร่และการฟุ้งกระจายของฝุ่นละออง 2. ให้ฉีดพรมน้ำบนเส้นทางขนส่งแร่ช่วงที่เป็นถนนลูกรัง โดยในช่วงฤดูแล้งควรฉีดพรมน้ำวันละ 3-4 ครั้ง และในช่วงฤดูฝนควรฉีดพรมน้ำวันละ 1 ครั้ง หรือตามความเหมาะสมของสภาพอากาศ	- บริเวณพื้นที่ทำเหมือง      - บริเวณพื้นที่โครงการและประทานบัตรแปลงข้างเคียง   - บริเวณพื้นที่โครงการ  - บริเวณพื้นที่ทำเหมือง   - บริเวณเส้นทางขนส่งแร่   - บริเวณเส้นทางขนส่งแร่	- ตลอดอายุประทานบัตร   - ตลอดอายุประทานบัตร   - ตลอดอายุประทานบัตร  - ตลอดอายุประทานบัตร   - ตลอดอายุประทานบัตร   - ตลอดอายุประทานบัตร	-   อยู่ในงบดำเนินงาน   500 บาท/ไร่  เป็นไปตามแผนการฟื้นฟู   -   200 บาท/เที่ยว	- บริษัท แร่สัมพันธ์ จำกัด   - บริษัท แร่สัมพันธ์ จำกัด   - บริษัท แร่สัมพันธ์ จำกัด  - บริษัท แร่สัมพันธ์ จำกัด   - บริษัท แร่สัมพันธ์ จำกัด   - บริษัท แร่สัมพันธ์ จำกัด

จำนวน 6/23 หน้า  
ลงชื่อ  ผู้รับรอง



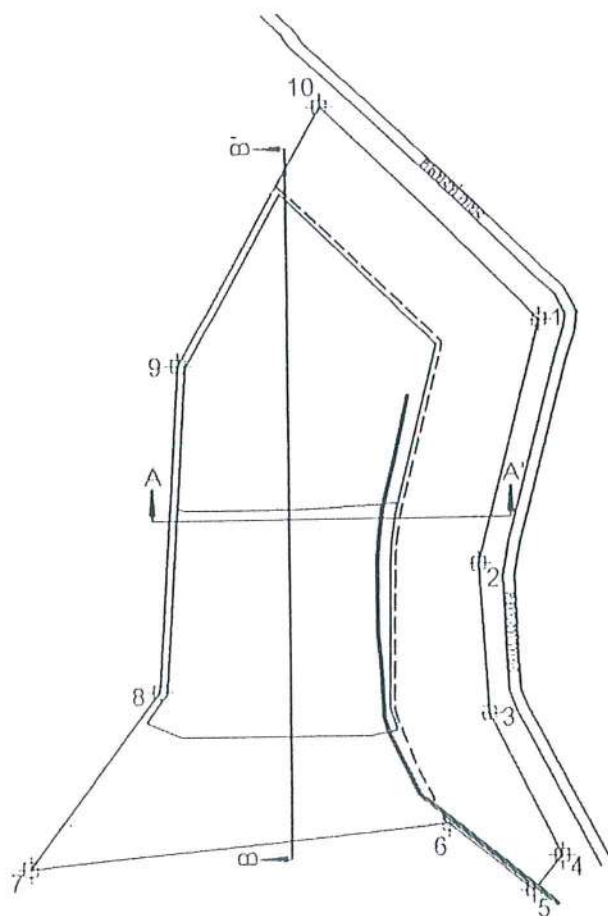


สัญลักษณ์	ความหมาย
-----	แนวกันเขตห้ามทำเหมือง 50 เมตร
	เปลือกดิน
	แร่โคโอบ
————	แนวเส้นทางขนส่งภายในเหมือง

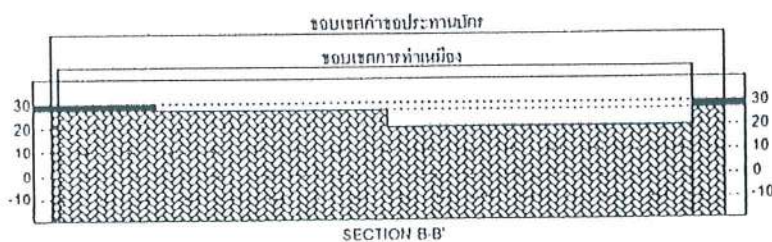
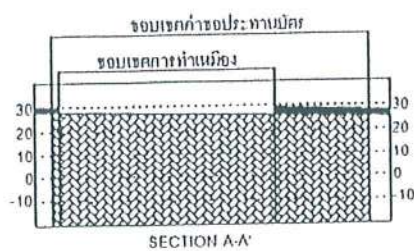


รูปที่ 2 สภาพหน้าเหมืองเมื่อสิ้นสุดปีที่ 1

จำนวน..... 7/23 .....หน้า  
ลงชื่อ..... .....ผู้รับรอง

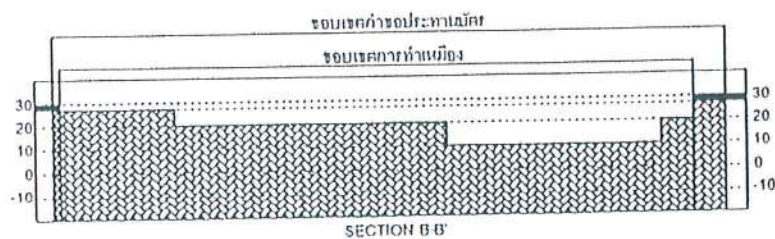
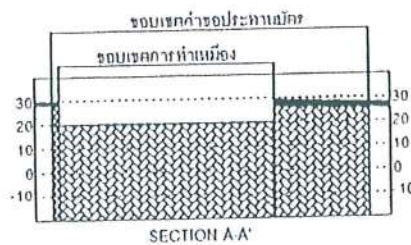
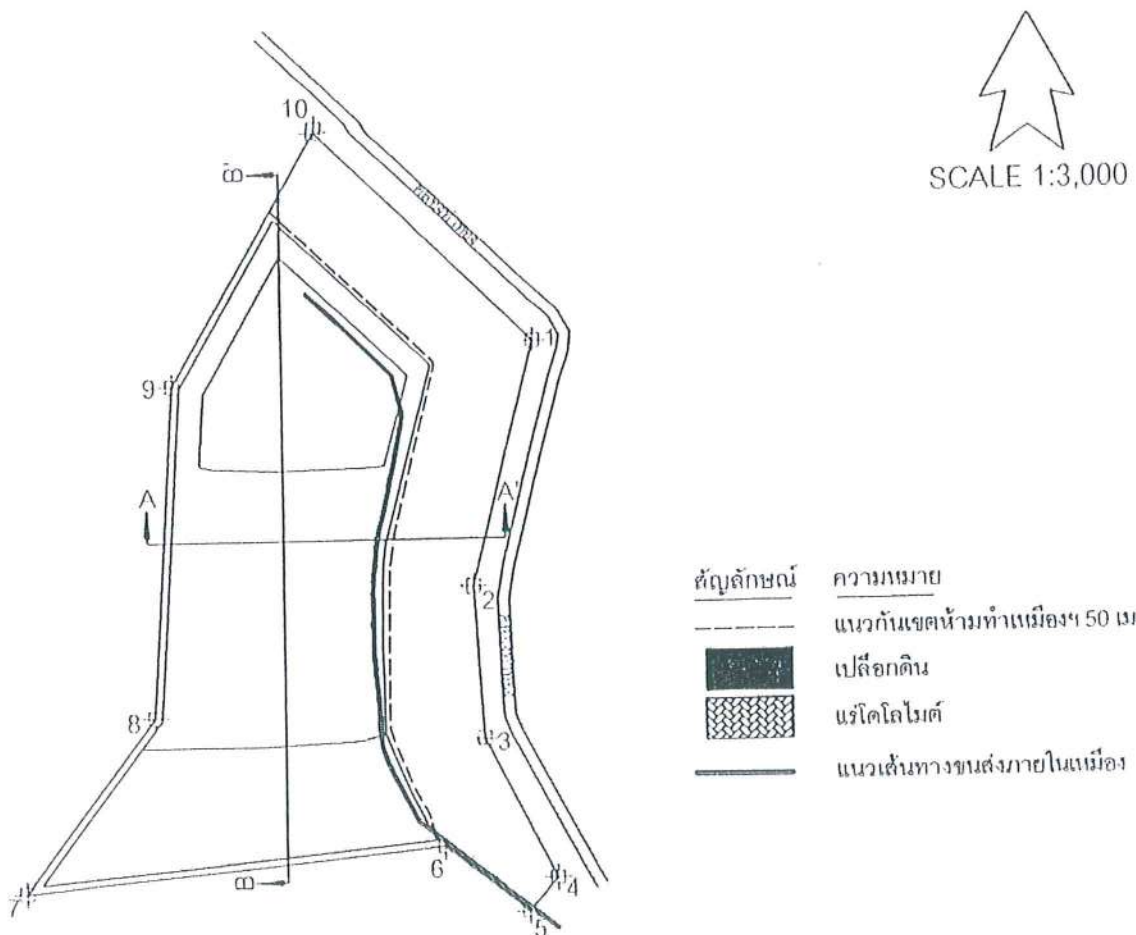


สัญลักษณ์	ความหมาย
-----	แนวกันเขตน้ำท่วมทำเหมืองฯ 50 เมตร
	เปลือกดิน
	แร่โคโลไมต์
————	แนวเส้นทางขนส่งภายในเหมือง



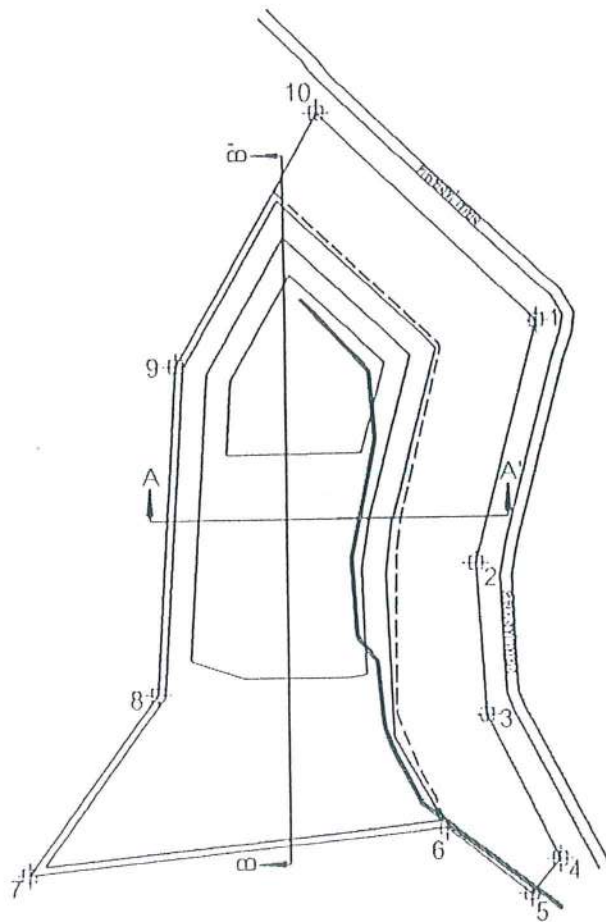
รูปที่ 2 (ต่อ) สภาพหน้าเหมืองเมื่อสิ้นสุดปีที่ 2

จำนวน 8/23 หน้า  
ลงชื่อ ผู้รับเรื่อง


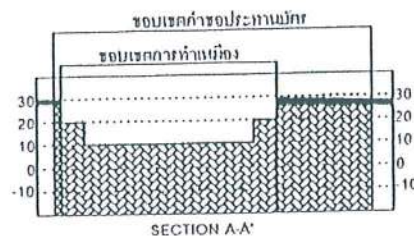


รูปที่ 2 (ต่อ) สภาพหน้าเหมืองเมื่อสิ้นสุดปีที่ 3

จำนวน ๑/๒๓ หน้า  
ลงชื่อ: *[Signature]* ผู้รับรอง



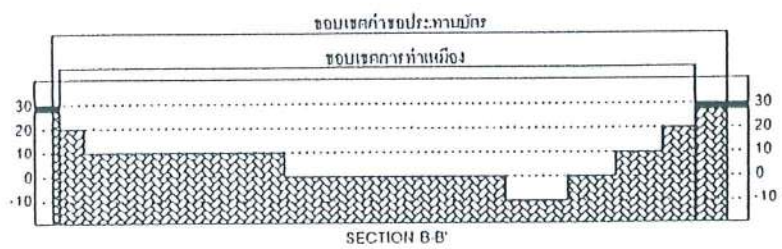
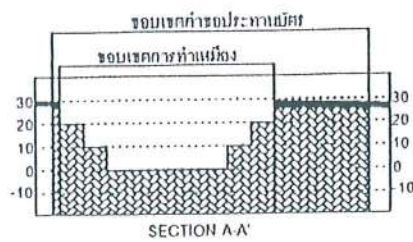
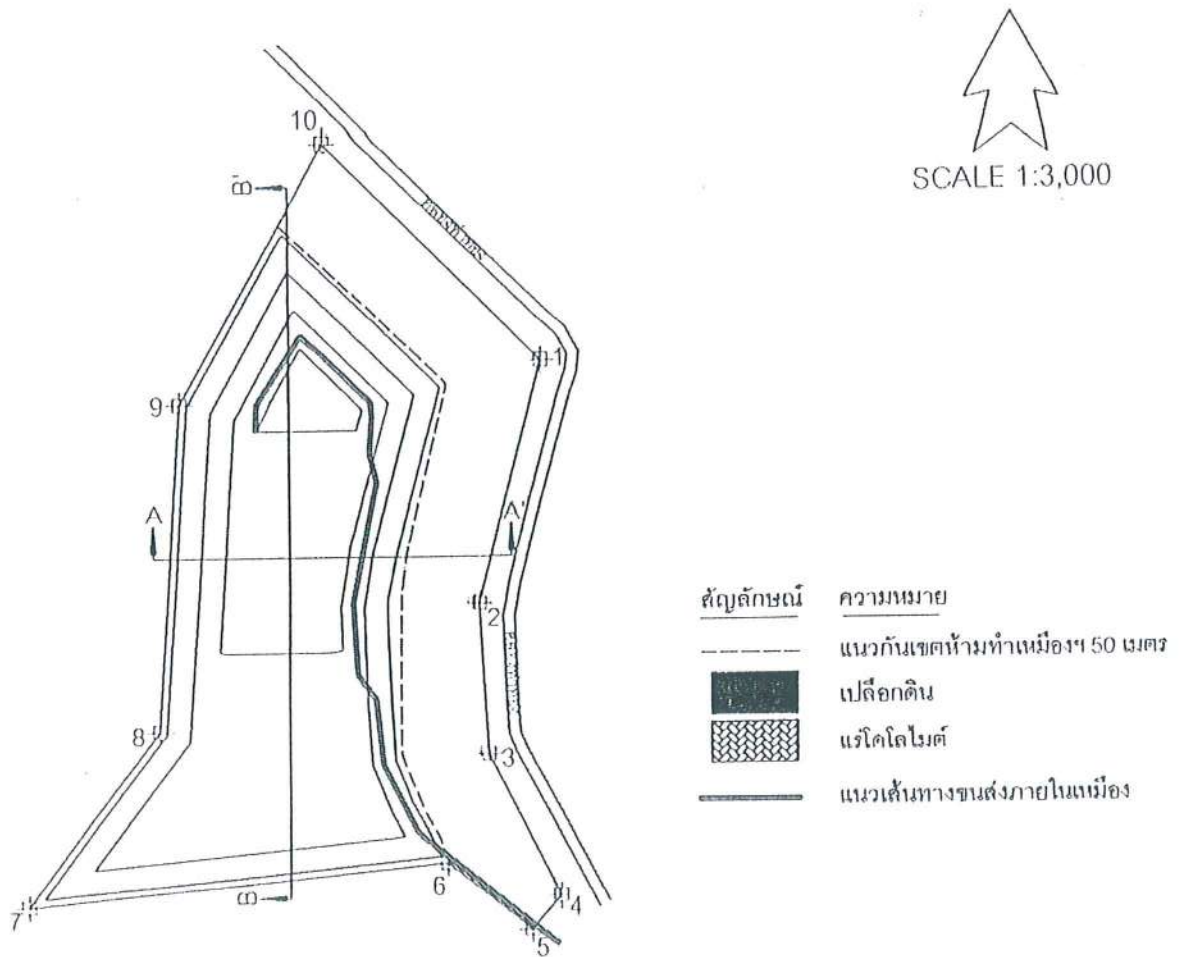
สัญลักษณ์	ความหมาย
-----	แนวกันเขตห้ามทำเหมือง 50 เมตร
	เปลือกดิน
	แร่โคโลไนต์
—————	แนวเส้นทางขนส่งภายในเหมือง



รูปที่ 2 (ต่อ) สภาพหน้าเหมืองเมื่อสิ้นสุดปีที่ 6

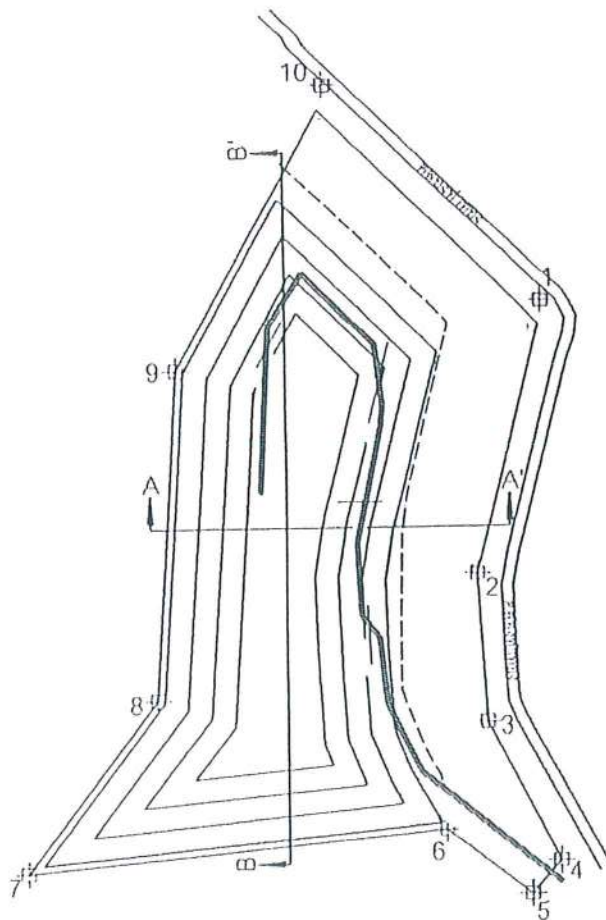

จำนวน.....10/23.....หน้า  
ลงชื่อ..........ผู้รับรอง




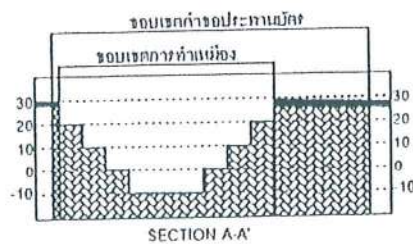


รูปที่ 2 (ต่อ) สภาพหน้าเหมืองเมื่อสิ้นสุดปีที่ 9

จำนวน.....11/23.....หน้า  
ลงชื่อ.....ผู้รับรอง

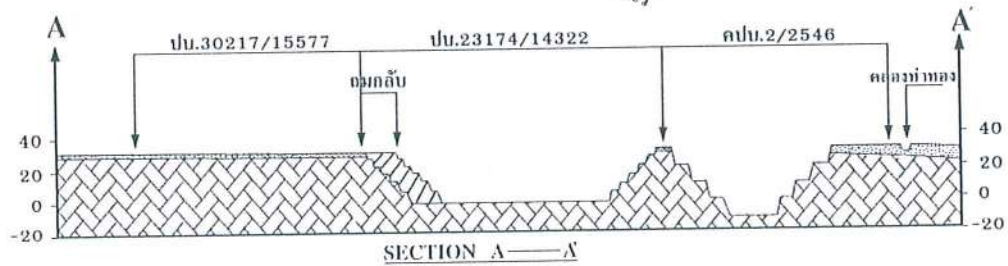
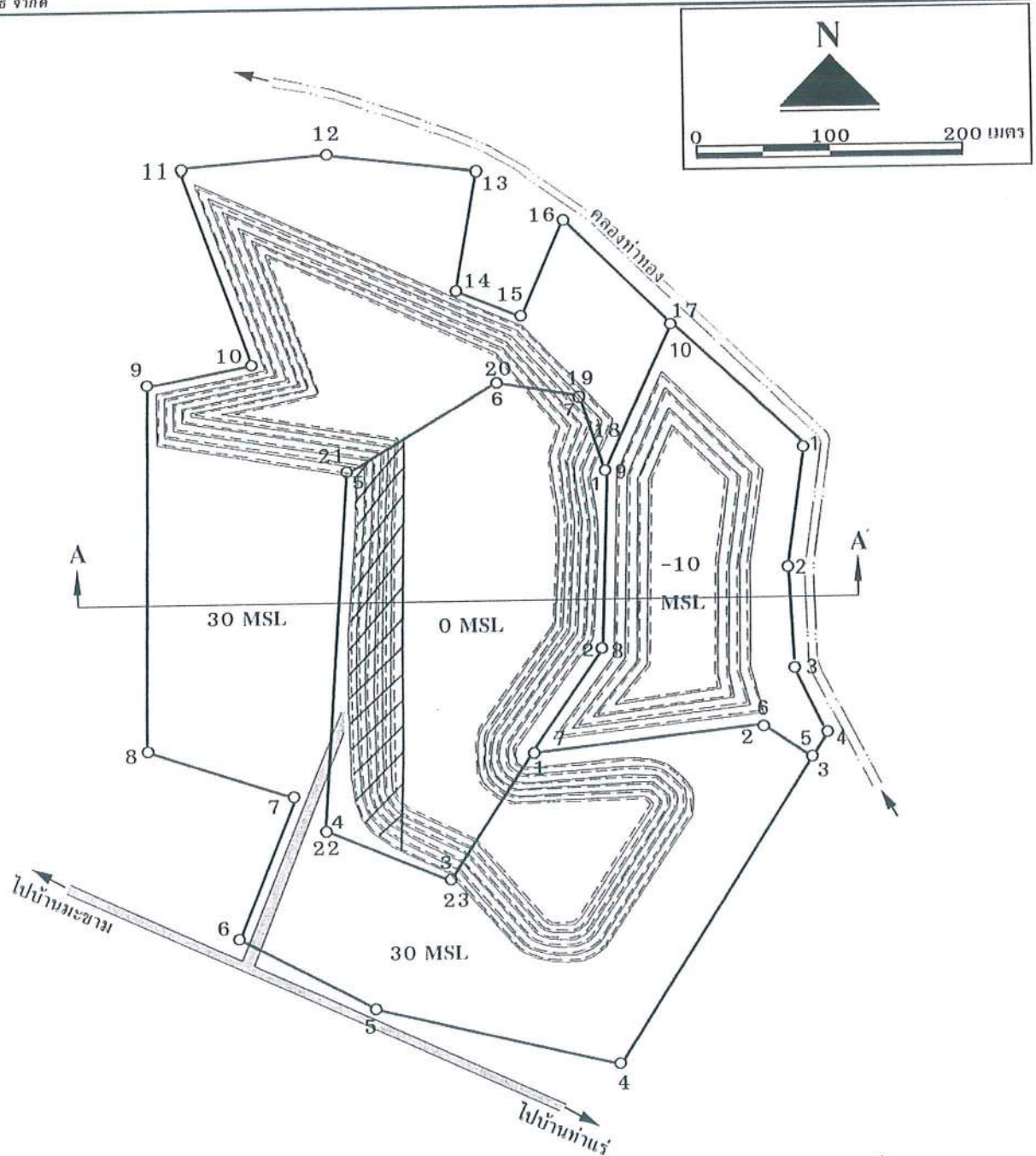


สัญลักษณ์	ความหมาย
-----	แนวกันเขตห้ามทำเหมือง 50 เมตร
	เปลือกดิน
	แร่โคโตะ
—————	แนวเส้นทางขนส่งภายในเหมือง



จำนวน... 12/53 ... หน้า  
ลงชื่อ... ... ผู้รับรอง

รูปที่ 2 (ต่อ) สภาพหน้าเหมืองเมื่อสิ้นสุดปีที่ 12 (สิ้นสุดการทำเหมือง)



สัญลักษณ์

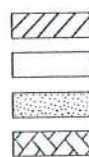


30 MSL.

ความหมาย

ขอบเขตประทานบัตรที่ 30217/15577  
ขอบเขตประทานบัตรที่ 23174/14322  
ขอบเขตพื้นที่โครงการ  
ความสูงจากระดับน้ำทะเลปานกลาง

สัญลักษณ์



ความหมาย

พื้นที่ถมกลับแบบเดิมดิน  
บ่อเก็บน้ำ  
ชั้นเปลือกดิน  
ชั้นแร่โกลด์ไมท์

รูปที่ 3 การถมกลับพื้นที่ผ่านการทำเหมือง

จำนวน 13/23 หน้า  
ลงชื่อ: ผู้รับรอง



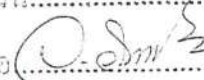
ตารางที่ 1.3 มาตรการป้องกันและแก้ไขผลกระทบสิ่งแวดล้อมในระยะดำเนินการและหลังเสร็จสิ้นการทำเหมือง (ต่อ)

ผลกระทบสิ่งแวดล้อม	มาตรการป้องกันและแก้ไขผลกระทบสิ่งแวดล้อม	สถานที่ดำเนินการ	ระยะเวลาดำเนินการ	งบประมาณ	ผู้รับผิดชอบ
1.3 เสียง	3. ให้ปรับปรุงอาคารโรงแต่งแร่ บริเวณปากโม่ อยู่รับหินใหญ่ ตะแกรงซี่ และตะแกรงสั่นคัดขนาด ตลอดจนแนวสายพานลำเลียงทุก ๆ แนว ให้เป็นอาคารปิดคลุม 3 ด้าน ด้วยวัสดุที่มีความเหมาะสมและคงทนถาวร เพื่อเพิ่มประสิทธิภาพในการป้องกันการแพร่กระจายของฝุ่นละออง	- บริเวณโรงแต่งแร่	- ตลอดอายุประทานบัตร	100,000 บาท	- บริษัท แร่สัมปันธ์ จำกัด
	4. ให้ดูแลระบบสเปรย์น้ำตามจุดต่าง ๆ ของโรงแต่งแร่ให้อยู่ในสภาพที่ดี และสามารถใช้งานได้ตลอดเวลาทำการ	- บริเวณโรงแต่งแร่	- ตลอดอายุประทานบัตร	-	- บริษัท แร่สัมปันธ์ จำกัด
	5. การเจาะระเบิดให้ติดตั้งเครื่องมือดูดฝุ่นที่บริเวณหัวเจาะ พร้อมทั้งมีถังพักฝุ่นเพื่อป้องกันการฟุ้งกระจายของฝุ่นละออง	- บริเวณพื้นที่ทำเหมือง	- ตลอดอายุประทานบัตร	10,000 บาท	- บริษัท แร่สัมปันธ์ จำกัด
	1. ให้ทำเหมืองเฉพาะในเวลากลางวันเท่านั้น และไม่มีกิจกรรมใด ๆ ในเวลากลางคืน ซึ่งเป็นเวลาพักผ่อนของประชาชนที่อาศัยอยู่ในบริเวณชุมชนใกล้เคียง	- บริเวณพื้นที่โครงการ	- ตลอดอายุประทานบัตร	-	- บริษัท แร่สัมปันธ์ จำกัด
	2. ให้ดูแลรักษาและปรับปรุงเครื่องจักรอุปกรณ์ให้มีสภาพสมบูรณ์เพื่อลดผลกระทบด้านเสียง	- บริเวณพื้นที่โครงการ	- ตลอดอายุประทานบัตร	-	- บริษัท แร่สัมปันธ์ จำกัด
1.4 การใช้วัตถุระเบิด	1. ให้ทำการระเบิดแร่วันละไม่เกิน 1 ครั้ง ในช่วงเวลา 16:00-17:00 นาฬิกา โดยใช้วัตถุระเบิดสูงสุดไม่เกิน 99 กิโลกรัม/จังหวะถ่วง และส่งสัญญาณเตือนภัยก่อนและหลังการระเบิดทุกครั้งให้ได้ยินในรัศมี 500 เมตร	- บริเวณพื้นที่ทำเหมือง	- ตลอดอายุประทานบัตร	-	- บริษัท แร่สัมปันธ์ จำกัด
	2. ให้มีวิศวกรเหมืองของโครงการ หรือผู้ผ่านการอบรมการใช้วัตถุระเบิด เป็นผู้ควบคุมและวางแผนการระเบิด เพื่อให้การใช้วัตถุระเบิดเป็นไปตามหลักวิชาการ	- บริเวณพื้นที่ทำเหมือง	- ตลอดอายุประทานบัตร	-	- บริษัท แร่สัมปันธ์ จำกัด
	3. ให้ติดป้ายเตือนเขตการใช้วัตถุระเบิด พร้อมทั้งระบุเวลาในการระเบิดไว้บริเวณโดยรอบพื้นที่โครงการ	- บริเวณโดยรอบพื้นที่โครงการ	- ตลอดอายุประทานบัตร	3,000 บาท	- บริษัท แร่สัมปันธ์ จำกัด

จำนวน 14/23 หน้า  
ลงชื่อ Q.S.M.S ผู้รับรอง


ตารางที่ 1.3 มาตรการป้องกันและแก้ไขผลกระทบสิ่งแวดล้อมในระยะดำเนินการและหลังเสร็จสิ้นการทำเหมือง (ต่อ)

ผลกระทบสิ่งแวดล้อม	มาตรการป้องกันและแก้ไขผลกระทบสิ่งแวดล้อม	สถานที่ดำเนินการ	ระยะเวลาดำเนินการ	งบประมาณ	ผู้รับผิดชอบ
1.3 อุทกวิทยาและคุณภาพน้ำ	4. ให้เก็บกวาดเศษดินเศษหินออกจากหน้าเหมืองที่จะทำการ ระเบิดก่อนที่จะทำการระเบิดในแต่ละครั้ง เพื่อลดการ กระเด็นของเศษดินเศษหิน 1. ให้เว้นเขตไม่ทำเหมืองในระยะประมาณ 50 เมตร จากคลอง ท่าทองทางด้านทิศเหนือและทิศตะวันออก และให้รักษา สภาพเดิมไว้ให้มากที่สุด 2. ให้สร้างบ่อรองรับน้ำ (Sump) ที่ไหลบ่าจากหน้าเหมืองใน บริเวณจุดต่ำสุดของการทำเหมืองแต่ละช่วง และทำการสูบ น้ำไปยังชุมเหมืองข้างเคียงของโครงการในบริเวณที่สิ้นสุด การทำเหมืองไปแล้วต่อไป	- บริเวณพื้นที่ทำเหมือง  - บริเวณพื้นที่โครงการ  - บริเวณพื้นที่ทำเหมือง	- ตลอดอายุประทานบัตร  - ตลอดอายุประทานบัตร  - ตลอดอายุประทานบัตร	-  อยู่ในงบ ดำเนินงาน	- บริษัท แร่สัมปันธ์ จำกัด  - บริษัท แร่สัมปันธ์ จำกัด  - บริษัท แร่สัมปันธ์ จำกัด
2. ทรัพยากรสิ่งแวดล้อมทางชีวภาพ	- ให้ปฏิบัติตามมาตรการลดผลกระทบด้านอุทกวิทยาและ คุณภาพน้ำ เพื่อป้องกันการชะล้างตะกอนมูลดินออกสู่ทางน้ำ ที่อยู่ใกล้เคียง	- บริเวณพื้นที่โครงการ	- ตลอดอายุประทานบัตร	-	- บริษัท แร่สัมปันธ์ จำกัด
3. คุณค่าการใช้ประโยชน์ของมนุษย์					
3.1 การใช้ประโยชน์ที่ดิน	- ให้ควบคุมการทำเหมืองให้เป็นไปตามแผนผังโครงการ อย่างเคร่งครัด เพื่อป้องกันผลกระทบต่อการใช้ประโยชน์ ที่ดินในบริเวณใกล้เคียง	- บริเวณพื้นที่โครงการ	- ตลอดอายุประทานบัตร	-	- บริษัท แร่สัมปันธ์ จำกัด
3.2 การคมนาคม	1. การบรรทุกขนส่งแร่ให้บรรทุกน้ำหนักไม่เกินพิกัดตาม ที่ราชการกำหนด และควบคุมความเร็วของรถไม่เกิน 25 กิโลเมตร/ชั่วโมง โดยเฉพาะในช่วงเส้นทางลูกรังหรือผ่าน ชุมชนต่างๆ 2. ให้ดูแลรักษาสภาพเส้นทางขนส่งแร่และดำเนินการปรับปรุง ให้อยู่ในสภาพที่สามารถใช้งานได้ดี หากพบว่าบริเวณใดเกิด การชำรุดจะต้องดำเนินการซ่อมแซมทันที 3. ให้ทำการตรวจเช็คสภาพรถบรรทุกแร่ให้อยู่ในสภาพที่ใช้งาน ได้ดีและปลอดภัยอยู่เสมอ	- บริเวณเส้นทางขนส่งแร่  - บริเวณเส้นทางขนส่งแร่  - บริเวณเส้นทางขนส่งแร่	- ตลอดอายุประทานบัตร  - ตลอดอายุประทานบัตร  - ตลอดอายุประทานบัตร	-  อยู่ในงบ ดำเนินงาน  -	- บริษัท แร่สัมปันธ์ จำกัด  - บริษัท แร่สัมปันธ์ จำกัด  - บริษัท แร่สัมปันธ์ จำกัด

จำนวน 15/23 หน้า  
ลงชื่อ  ผู้รับรอง

ตารางที่ 1.3 มาตรการป้องกันและแก้ไขผลกระทบสิ่งแวดล้อมในระยะดำเนินการและหลังเสร็จสิ้นการทำเหมือง (ต่อ)


ผลกระทบสิ่งแวดล้อม	มาตรการป้องกันและแก้ไขผลกระทบสิ่งแวดล้อม	สถานที่ดำเนินการ	ระยะเวลาดำเนินการ	งบประมาณ	ผู้รับผิดชอบ
4. คุณค่าต่อคุณภาพชีวิต					
4.1 เศรษฐกิจ-สังคม และทัศนคติ	1. ให้รับฟังความคิดเห็นและประสานงานกับผู้นำชุมชนเพื่อแก้ไขปัญหที่อาจเกิดขึ้นจากการทำเหมืองของโครงการ และให้มีส่วนร่วมในการพัฒนาท้องถิ่นตามความเหมาะสม	- บริเวณชุมชนใกล้เคียง	- ตลอดอายุประทานบัตร	ตามความเหมาะสม	- บริษัท แร่สัมปันธ์ จำกัด
	2. ให้ส่งเสริมทัศนคติที่ดีโดยให้มีกิจกรรมมวลชนสัมพันธ์ เช่น ด้านการศึกษา ศาสนา และด้านสาธารณสุข สาธารณูปการ เป็นต้น ให้กับราษฎรในชุมชนใกล้เคียงพื้นที่โครงการ และให้ราษฎรคิดว่าโครงการเป็นส่วนหนึ่งของชุมชน	- บริเวณชุมชนใกล้เคียง	- ตลอดอายุประทานบัตร	ตามความเหมาะสม	- บริษัท แร่สัมปันธ์ จำกัด
4.2 การสาธารณสุข	- ให้ความช่วยเหลือด้านงบประมาณแก่ราษฎรในชุมชนใกล้เคียงหากได้รับผลกระทบด้านสุขภาพอนามัยจากการทำเหมืองของโครงการ	- บริเวณชุมชนใกล้เคียง	- ตลอดอายุประทานบัตร	อย่างน้อย 30,000 บาท/ปี	- บริษัท แร่สัมปันธ์ จำกัด
4.3 อาชีวอนามัยและความปลอดภัย	1. ควบคุมให้พนักงานปฏิบัติงานเป็นไปตามลำดับขั้นตอน และปฏิบัติตามระเบียบข้อบังคับที่ตั้งไว้ รวมทั้งดูแลให้ใช้อุปกรณ์ป้องกันอันตรายส่วนบุคคลในขณะปฏิบัติงาน	- บริเวณพื้นที่โครงการ	- ตลอดอายุประทานบัตร	-	- บริษัท แร่สัมปันธ์ จำกัด
	2. ให้ดูแลรักษาเครื่องจักรอุปกรณ์ต่างๆ ให้อยู่ในสภาพที่สมบูรณ์ใช้งานได้ดี รวมทั้งตรวจสอบประสิทธิภาพ และความพร้อมของเครื่องมือเครื่องจักรประเภทต่างๆ ก่อนปฏิบัติงานทุกครั้ง	- บริเวณพื้นที่โครงการ	- ตลอดอายุประทานบัตร	-	- บริษัท แร่สัมปันธ์ จำกัด
	3. ให้ปฏิบัติตามวิธีการให้ความคุ้มครองแก่คนงานและความปลอดภัยแก่บุคคลภายนอก ตามกฎกระทรวงฉบับที่ 9 (พ.ศ. 2513) และกฎกระทรวงฉบับที่ 50 (พ.ศ. 2525) ออกตามความในมาตราที่ 17 (6) แห่งพระราชบัญญัติแร่ พ.ศ. 2510	- บริเวณพื้นที่โครงการ	- ตลอดอายุประทานบัตร	-	- บริษัท แร่สัมปันธ์ จำกัด

จำนวน 16/23 หน้า  
 ลงชื่อ  ผู้รับรอง



ตารางที่ 2 มาตรการติดตามตรวจสอบคุณภาพสิ่งแวดล้อม

คุณภาพสิ่งแวดล้อม	วิธีการติดตามตรวจสอบ	สถานที่ดำเนินการ	ระยะเวลาและความถี่ในการตรวจวัด	งบประมาณ	ผู้รับผิดชอบ	หมายเหตุ
1. คุณภาพอากาศ	- ให้ตรวจวัด ปริมาณฝุ่นละอองแขวนลอยในบรรยากาศ (TSP) เฉลี่ยในรอบ 24 ชั่วโมง เป็นเวลา 3 วันต่อเนื่อง โดยใช้เครื่อง High-Volume Air Sampler	- จำนวน 4 สถานี ได้แก่ บ้านมะขามด้านทิศตะวันตก บ้านมะขามด้านทิศตะวันตกเฉียงใต้ บ้านวัดนอก และบ้านท่าแร่ (ดังรูปที่ 4)	- อย่างน้อยปีละ 2 ครั้ง ในช่วงเดือนมกราคมหรือกุมภาพันธ์ จำนวน 1 ครั้ง และในช่วงเดือนกรกฎาคมหรือสิงหาคม จำนวน 1 ครั้ง	30,000 บาท/ครั้ง	- บริษัท แร่สัมปันธ์ จำกัด	1.ให้ทำการตรวจวัดในขณะที่เหมืองเปิดทำการเท่านั้น 2.ให้วัดทิศทางและความเร็วลมในขณะที่ตรวจวัด
2. เสียง	- ให้ตรวจวัดระดับความดังของเสียงเฉลี่ยโดยทั่วไปในรอบ 24 ชั่วโมง เป็นเวลา 3 วันต่อเนื่องโดยใช้ Sound Level Meter	- จำนวน 4 สถานี ได้แก่ บ้านมะขามด้านทิศตะวันตก บ้านมะขามด้านทิศตะวันตกเฉียงใต้ บ้านวัดนอก และบ้านท่าแร่ (ดูรูปที่ 4)	- อย่างน้อยปีละ 2 ครั้ง ในช่วงเดือนมกราคมหรือกุมภาพันธ์ จำนวน 1 ครั้ง และในช่วงเดือนกรกฎาคมหรือสิงหาคม จำนวน 1 ครั้ง	30,000 บาท/ครั้ง	- บริษัท แร่สัมปันธ์ จำกัด	3.ให้บันทึกสภาพแวดล้อมขณะทำการตรวจวัดทั้งข้อมูลพื้นที่ทำเหมือง และบริเวณโดยรอบโครงการ
3. แรงสั่นสะเทือน	- ให้ตรวจวัดแรงสั่นสะเทือนจากการระเบิดหน้าเหมืองของโครงการในขณะทำการระเบิด โดยการตรวจวัดค่าความเร็วอนุภาค ความถี่ การขจัดและค่าแรงอัดอากาศ	- จำนวน 1 สถานี คือ บ้านมะขามด้านทิศตะวันตกเฉียงใต้ (ดูรูปที่ 4)	- อย่างน้อยปีละ 2 ครั้ง ในช่วงเดือนมกราคมหรือกุมภาพันธ์ จำนวน 1 ครั้ง และในช่วงเดือนกรกฎาคมหรือสิงหาคม จำนวน 1 ครั้ง	8,000 บาท/ครั้ง	- บริษัท แร่สัมปันธ์ จำกัด	
4. คุณภาพน้ำ	- ให้ตรวจวิเคราะห์คุณภาพน้ำผิวดินและน้ำใต้ดิน โดยวิเคราะห์ค่า pH, Turbidity, Total Suspended Solids, Total Dissolved Solids, Total Hardness, Total Iron และ Sulfate	- จำนวน 5 สถานี ได้แก่ คลองท่าทอง ก่อนและหลังผ่านเข้าใกล้พื้นที่โครงการ น้ำบาดาลบ้านวัดนอก น้ำบาดาลบ้านท่าแร่ และน้ำบาดาลบ้านมะขาม (ดูรูปที่ 4)	- อย่างน้อยปีละ 2 ครั้ง ในช่วงเดือนมกราคมหรือกุมภาพันธ์ จำนวน 1 ครั้ง และในช่วงเดือนกรกฎาคมหรือสิงหาคม จำนวน 1 ครั้ง	7,500 บาท/ครั้ง	- บริษัท แร่สัมปันธ์ จำกัด	
5. อาชีวอนามัย	- ให้ตรวจสอบสมรรถภาพของร่างกายโดยทั่วไป ได้แก่ ความสามารถในการได้ยิน ระบบทางเดินหายใจ ระบบประสาทในการรับรู้ และการเอ็กซเรย์ปอด เป็นต้น	- พนักงานของโครงการ	- ปีละ 1 ครั้ง	-	- บริษัท แร่สัมปันธ์ จำกัด	

จำนวน 17/23 หน้า  
ลงชื่อ  ผู้รับรอง




MI/S072/H1050331



ตารางที่ 2 มาตรการติดตามตรวจสอบคุณภาพสิ่งแวดล้อม (ต่อ)

คุณภาพสิ่งแวดล้อม	วิธีการติดตามตรวจสอบ	สถานที่ดำเนินการ	ระยะเวลาและความถี่ในการตรวจวัด	งบประมาณ	ผู้รับผิดชอบ	หมายเหตุ
6. การคมนาคม	- ให้ตรวจสอบสภาพเส้นทางขนส่งแร่ให้สามารถใช้งานได้ดีอยู่เสมอ ถ้าบริเวณใดชำรุดต้องรีบซ่อมแซมทันที รวมทั้งดูแลรักษาป้ายสัญญาณจราจรให้อยู่ในสภาพใช้งานได้เป็นอย่างดีมีประสิทธิภาพอยู่เสมอ	- เส้นทางขนส่งแร่ของโครงการ	- เดือนละ 1 ครั้ง	-	- บริษัท แร่สัมพันธ์ จำกัด	

หมายเหตุ : - ให้รายงานผลการตรวจวัดคุณภาพสิ่งแวดล้อมเสนอต่อสำนักงานนโยบายและแผนทรัพยากรธรรมชาติและสิ่งแวดล้อม และกรมอุตสาหกรรมพื้นฐานและการเหมืองแร่ ทราบด้วยทุกครั้ง  
: - งบประมาณที่ระบุเป็นงบประมาณในปัจจุบันโดยคร่าว ๆ อาจมีการเปลี่ยนแปลงได้ในอนาคต

จำนวน 19/23 หน้า  
 ลงชื่อ  ผู้ประกอบ

# แผนการฟื้นฟูพื้นที่ภายหลังการทำเหมือง

การดำเนินการทำเหมืองของโครงการ จะส่งผลกระทบต่อลักษณะภูมิประเทศอย่างหลีกเลี่ยงไม่ได้ ดังนั้น เพื่อเป็นการฟื้นฟูสภาพแวดล้อมภายหลังการทำเหมืองให้กลมกลืนและไม่ส่งผลกระทบต่อสภาพแวดล้อม บริเวณข้างเคียง คณะผู้ทำการศึกษาฯ จึงขอเสนอแผนการฟื้นฟูสภาพพื้นที่ผ่านการทำเหมืองที่สอดคล้องและเหมาะสมกับแผนผังของโครงการ รวมทั้งเป็นไปได้ในทางปฏิบัติ ดังต่อไปนี้

## 1. วัตถุประสงค์ของการฟื้นฟู

การฟื้นฟูสภาพพื้นที่ที่ผ่านการทำเหมือง และพื้นที่รองรับกิจกรรมที่เกี่ยวข้องกับการทำเหมือง มีวัตถุประสงค์หลักดังนี้

1. เพื่อกำหนดรูปแบบการใช้ประโยชน์ที่ดิน ให้มีความเหมาะสมต่อสภาพพื้นที่ในแต่ละบริเวณ และสามารถอำนวยความสะดวกต่อชุมชนทั้งทางตรงและทางอ้อม
2. เพื่อป้องกันและแก้ไขผลกระทบสิ่งแวดล้อมทางด้านลบจากการดำเนินการทำเหมือง
3. เพื่อปรับปรุงลักษณะทางภูมิทัศน์ของพื้นที่ทำเหมือง และพื้นที่ที่ได้ใช้ในกิจกรรมการทำเหมืองแล้ว ให้มีความกลมกลืนกับสภาพแวดล้อมโดยรอบ

## 2. รายละเอียดของพื้นที่ฟื้นฟู

โครงการทำเหมืองแร่โดโลไมต์โครงการนี้ มีเนื้อที่ทั้งหมด 25-2-72 ไร่ ซึ่งจะมีพื้นที่ที่จะทำการฟื้นฟูแบ่งเป็น 2 บริเวณ ได้แก่


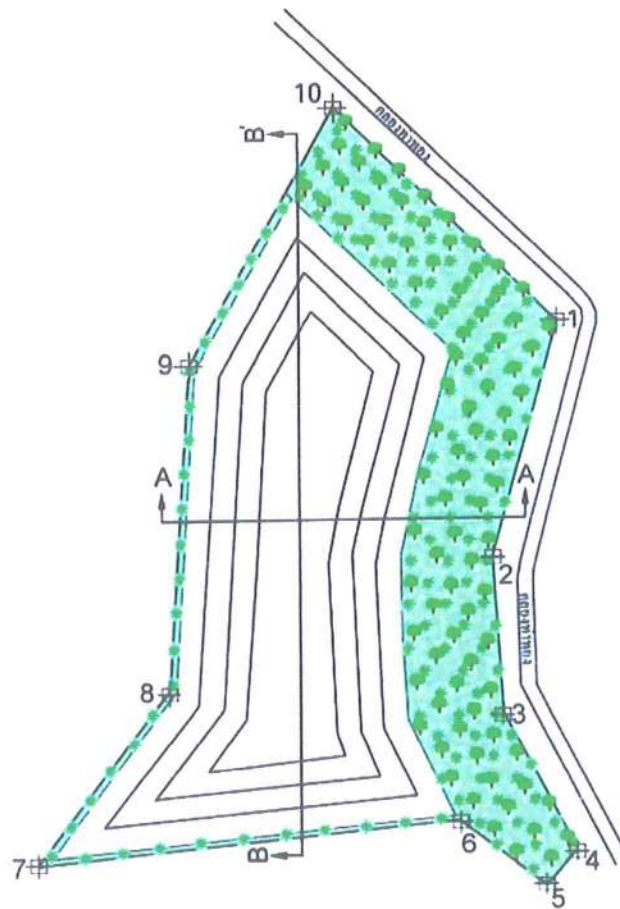
1. พื้นที่ที่ใช้ในการทำเหมือง มีเนื้อที่ประมาณ 17 ไร่ ซึ่งเมื่อสิ้นสุดการทำเหมืองจะมีลักษณะเป็นชุมชนเมืองลึกประมาณ 40 เมตร และมีสภาพหน้าเหมืองเป็นแบบขั้นบันได
2. พื้นที่รองรับกิจกรรมที่เกี่ยวข้องกับการทำเหมือง ได้แก่ แนวคันทำนบกั้น พื้นที่เว้นเขตไม่ทำเหมือง และพื้นที่อื่นๆ ที่ไม่ได้ใช้ประโยชน์ รวมเนื้อที่ประมาณ 8.5 ไร่

## 3. แผนการฟื้นฟูและปรับปรุงพื้นที่ที่ผ่านการทำเหมือง

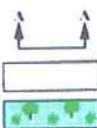
ในระยะเตรียมการทำเหมือง จะมีการปลูกพืชคลุมดิน และไม่ย่นดินโตเร็ว เช่น กระถินเทพา กระถินณรงค์ กระถินยักษ์ และสะเดา เป็นต้น บนแนวคันทำนบกั้นโดยรอบพื้นที่ทำเหมือง พื้นที่เว้นเขตไม่ทำเหมือง และพื้นที่อื่นๆ ที่ไม่ได้ใช้ประโยชน์ (ดังรูปที่ 5) หลังจากนั้นจะทำการบำรุงรักษาต้นไม้ต่อไป

ส่วนการฟื้นฟูพื้นที่หน้าเหมืองภายหลังสิ้นสุดการทำเหมือง จะสามารถดำเนินการในภาพรวมร่วมกับพื้นที่ประทานบัตรที่ 30217/15577 และ 23174/14322 ซึ่งเป็นของผู้ประกอบการรายเดียวกัน โดยการทยอยนำเปลือกดินที่เกิดขึ้นจากการทำเหมืองในพื้นที่โครงการ ซึ่งมีประมาณ 108,300 ลูกบาศก์เมตร ไปถมกลับแบบเต็มดินในชุมชนเมืองหรือหน้าเหมืองที่ผ่านการทำเหมืองไปแล้ว ในพื้นที่ประทานบัตรที่ 23174/14322 ร่วมกันกับเปลือกดินที่เกิดขึ้นจากการทำเหมืองในพื้นที่ประทานบัตรดังกล่าวทั้ง 2 แปลง อีกประมาณ 216,000 ลูกบาศก์เมตร โดยเริ่มถมกลับตั้งแต่บริเวณหลักหมุดที่ 4 ขึ้นไปจนถึงหลักหมุดที่ 5 ของพื้นที่ประทานบัตรแปลงดังกล่าว ซึ่งจะสามารถถมกลับแบบเต็มดินลึก 30 เมตร ได้ประมาณ 7 ไร่ (ดูรูปที่ 3)





สัญลักษณ์



ความหมาย

แนวเส้นตัดขวาง

บ่อกักเก็บน้ำสาธารณะ

แนวปลูกพืชคลุมดินและไม้ยืนต้นโตเร็ว

จำนวน 21/23 หน้า  
ลงชื่อ: *[Signature]* ผู้รับรอง

รูปที่ 5 แผนการฟื้นฟูสภาพพื้นที่ภายหลังการทำเหมือง

ก่อนที่จะมีการปลูกพืชคลุมดินและไม่ย่นต้นโตเร็วต่อไป ส่วนหน้าเหมืองในพื้นที่โครงการจะถูกปรับเสถียรภาพ และฟื้นฟูให้เป็นบ่อกักเก็บน้ำสาธารณะต่อไป โดยมีวิธีดำเนินการดังนี้

1. ดำเนินการปรับแต่งขอบขุุ่มเหมืองและชั้นบันไดให้มีเสถียรภาพ โดยปรับให้มีความลาดชันโดยรวมไม่เกิน 45 องศา และปลูกพืชคลุมดินตามขอบบ่อเหมือง

2. ทำการสร้างบันไดขึ้นลงบริเวณขอบบ่อเพื่อความสะดวกในการนำน้ำไปใช้ประโยชน์ และยังคงคันทำนบดินรอบพื้นที่ทำเหมืองเอาไว้ พร้อมทำรั้วลวดหนาม และปักป้ายเตือนอันตราย เพื่อป้องกันอันตรายจากการพลัดตกลงไปในขุุ่มเหมืองของคนและสัตว์เลี้ยงที่เข้าไปใช้ประโยชน์ จากนั้นจะทำการตรวจวัดคุณภาพน้ำภายในบ่อให้อยู่ในเกณฑ์มาตรฐาน ทั้งนี้ หากพบว่าน้ำมีคุณภาพไม่เหมาะสมต่อการใช้ประโยชน์ทางโครงการจะทำการปรับปรุงคุณภาพน้ำให้อยู่ในเกณฑ์ที่เหมาะสมก่อนที่จะมีการให้ใช้ประโยชน์ต่อไป

ซึ่งหลังจากทำการฟื้นฟูสภาพพื้นที่ภายหลังสิ้นสุดการทำเหมืองแล้ว จะทำให้สภาพพื้นที่ดังกล่าวกลมกลืนกับสภาพแวดล้อมเดิม และก่อให้เกิดการใช้ประโยชน์ที่ดินของพื้นที่ในบริเวณนี้ในอนาคตที่สอดคล้องกับพื้นที่เกษตรกรรมที่อยู่บริเวณใกล้เคียงโดยรอบ

#### 4. ระยะเวลาในการฟื้นฟูสภาพพื้นที่

ทางโครงการจะเริ่มดำเนินการฟื้นฟูพื้นที่ โดยการปลูกพืชคลุมดิน และไม่ย่นต้นโตเร็ว บนแนวคันทำนบดินโดยรอบพื้นที่ทำเหมือง พื้นที่เว้นเขตไม่ทำเหมือง และพื้นที่อื่นๆ ที่ไม่ได้ใช้ประโยชน์ ตั้งแต่ในระยะเตรียมการทำเหมืองในปีแรก และทำการดูแลรักษาต้นไม้ต่อไปจนสามารถเจริญเติบโตได้ดีตามธรรมชาติ และดำเนินการทยอยนำเปลือกดินที่เกิดขึ้นจากการทำเหมืองในพื้นที่โครงการ ไปถมกลับแบบเต็มต้นในขุุ่มเหมือง หรือนำเหมืองที่ผ่านการทำเหมืองไปแล้ว ในพื้นที่ประทานบัตรที่ 23174/14322 ร่วมกันกับเปลือกดินที่เกิดขึ้นจากการทำเหมืองในพื้นที่ประทานบัตรดังกล่าวทั้ง 2 แปลง ได้ตั้งแต่ในปีที่ 1 จนกระทั่งสิ้นสุดการเปิดหน้าดินในพื้นที่ทำเหมืองทั้งหมด (ประมาณปีที่ 3) ส่วนหน้าเหมืองในพื้นที่โครงการจะถูกปรับเสถียรภาพเมื่อสิ้นสุดการทำเหมืองในแต่ละปีตามลำดับต่อไป

#### 5. งบประมาณในการดำเนินการ

##### 1) งบประมาณในการฟื้นฟู

สำหรับงบประมาณที่จะนำมาใช้ในการฟื้นฟูสภาพพื้นที่ที่ผ่านการทำเหมืองของโครงการ ซึ่งได้ประมาณค่าใช้จ่ายเบื้องต้นไว้ประมาณ 20,000 บาท/ไร่ แบ่งเป็นค่าใช้จ่ายที่ประกอบด้วย

การปรับสภาพพื้นที่	มีค่าใช้จ่ายประมาณ	1,500 บาท/ไร่
การปลูกพืชคลุมดิน	มีค่าใช้จ่ายประมาณ	3,500 บาท/ไร่
การปลูกไม้ย่นต้น	มีค่าใช้จ่ายประมาณ	14,500 บาท/ไร่
การบำรุงรักษาต้นไม้	มีค่าใช้จ่ายประมาณ	500 บาท/ไร่

จากแผนการฟื้นฟูสภาพพื้นที่ที่ผ่านการทำเหมืองข้างต้น จะจัดสรรงบประมาณที่จะใช้ในการฟื้นฟูคิดเป็นค่าใช้จ่ายแจกแจงตามการฟื้นฟูในแต่ละช่วงเวลาได้ดังนี้

การทำเหมืองในช่วงปีที่ 1-3 มีพื้นที่ที่จะต้องทำการปรับสภาพพื้นที่ ปลูกพืชคลุมดิน และไม้ย่นต้น ได้แก่ บนแนวคันทำนบดินโดยรอบพื้นที่ทำเหมือง พื้นที่เว้นเขตไม่ทำเหมือง พื้นที่อื่นๆ ที่ไม่ได้ใช้ประโยชน์ และพื้นที่ถมกลับในเขตพื้นที่ประทานบัตรที่ 23174/ 14322 รวมเนื้อที่ทั้งสิ้นประมาณ 15.5 ไร่ คิดเป็นค่าใช้จ่ายทั้งสิ้นประมาณ 302,250 บาท

การทำเหมืองในช่วงปีที่ 4-12 มีพื้นที่ปลูกต้นไม้ในช่วงที่ผ่านมาที่จะต้องทำการบำรุงรักษา  
ต้นไม้ ประมาณ 15.5 ไร่ คิดเป็นค่าใช้จ่ายประมาณ 7,750 บาท

2) ผู้รับผิดชอบการดำเนินการ

บริษัท แร่สัมพันธ์ จำกัด จะเป็นผู้รับผิดชอบการดำเนินการ และงบประมาณทั้งหมดที่ใช้  
ในการฟื้นฟูสภาพพื้นที่ผ่านการทำเหมืองตามที่เสนอไว้ข้างต้น



แนวทางการเสนอรายงานผลการปฏิบัติตามมาตรการป้องกันและแก้ไข  
ผลกระทบสิ่งแวดล้อมและมาตรการติดตามตรวจสอบคุณภาพสิ่งแวดล้อม  
ประเภทโครงการเหมืองแร่

เพื่อให้รูปแบบของรายงานผลการปฏิบัติตามมาตรการเป็นไปในแนวทางเดียวกัน อีกทั้ง  
เพื่อใช้เป็นแนวทางในการจัดทำรายงานของเจ้าของโครงการหรือผู้ที่ได้รับมอบหมายจากเจ้าของโครงการ  
ให้เป็นผู้จัดทำรายงาน ให้ผู้จัดทำรายงานเสนอรายงานผลการปฏิบัติตามมาตรการฯ ตามรูปแบบตัวอย่าง ดังนี้

1. ส่วนหน้าของรายงาน

1.1 ปกหน้าประกอบด้วย

- ชื่อโครงการ
- เจ้าของโครงการและสถานที่อยู่ที่ติดต่อได้
- สถานที่ตั้งโครงการ
- บริษัทที่ปรึกษาผู้จัดทำรายงาน (ถ้ามี)

1.2 หนังสือรับรองการจัดทำรายงาน ฯ บัญชีรายชื่อผู้จัดทำรายงานตามแบบ ตค. 1

2. บทนำ

2.1 รายละเอียดโครงการโดยสังเขป ตามแบบ ตค.2

- ที่ตั้ง แผนที่ตั้งและภาพประกอบ
- การดำเนินงานโดยทั่วไปของโครงการ
- การใช้พื้นที่ เสนอภาพแสดงลักษณะการใช้ที่ดินภายในเขตพื้นที่โครงการ

2.2 ความเป็นมาของการจัดทำรายงาน

2.3 แผนการดำเนินการตามมาตรการป้องกันและแก้ไขผลกระทบสิ่งแวดล้อม และมาตรการติดตาม  
ตรวจสอบคุณภาพสิ่งแวดล้อม ตามที่ระบุไว้ในรายงานการวิเคราะห์ผลกระทบสิ่งแวดล้อม

3. ผลการดำเนินการตามมาตรการป้องกันและลดผลกระทบสิ่งแวดล้อม

- 3.1 จัดทำตารางเปรียบเทียบมาตรการป้องกันและแก้ไขผลกระทบสิ่งแวดล้อมที่กำหนดไว้ในรายงาน  
การวิเคราะห์ผลกระทบสิ่งแวดล้อม และการปฏิบัติตามมาตรการป้องกันและแก้ไขผลกระทบ  
สิ่งแวดล้อมตามจริง แสดงพร้อมภาพถ่ายมาตรการลดผลกระทบที่เป็นรูปธรรมประกอบการ  
พิจารณาทุกข้อของมาตรการ ตามแบบ ตค.3



- 3.2 เสนอรายละเอียดการดำเนินการของโครงการที่เปลี่ยนแปลง หรือแตกต่างไปจากรายละเอียดที่เสนอไว้ในรายงานการวิเคราะห์ผลกระทบสิ่งแวดล้อม และเสนอมาตรการป้องกันและแก้ไขผลกระทบสิ่งแวดล้อมในสภาพปัจจุบันที่เปลี่ยนแปลงไป
- 3.3 เสนอมาตรการป้องกันและแก้ไขผลกระทบสิ่งแวดล้อมตามจริงในสภาพปัจจุบันที่เปลี่ยนแปลงตามมาตรการฯ ที่เคยเสนอไว้ในรายงานการวิเคราะห์ผลกระทบสิ่งแวดล้อมที่ได้รับความเห็นชอบ และให้เหตุผลประกอบ โดยแสดงข้อมูลพร้อมภาพประกอบด้วย

#### 4. ผลการติดตามตรวจสอบคุณภาพสิ่งแวดล้อม

- 4.1 แสดงจุดเก็บตัวอย่างคุณภาพสิ่งแวดล้อม เช่น คุณภาพอากาศ น้ำ เสียง เป็นต้น ต้องแสดงโดยใช้แผนที่ประกอบ พร้อมทั้ง แสดงพารามิเตอร์ในการตรวจวัด วิธีการเก็บตัวอย่าง วิธีการวิเคราะห์ตัวอย่าง และมาตรฐานเปรียบเทียบ
- 4.2 ผลการตรวจวัดคุณภาพสิ่งแวดล้อมเปรียบเทียบกับมาตรฐานคุณภาพสิ่งแวดล้อมของประเทศไทย เปรียบเทียบกับผลการวิเคราะห์ของทุกครั้งที่ผ่านมาและเปรียบเทียบกับผลที่ประเมินได้ในรายงานการวิเคราะห์ผลกระทบสิ่งแวดล้อม โดยแสดงในรูปกราฟ ตารางหรือลักษณะอื่น ๆ ที่สามารถแสดงการเปรียบเทียบผลได้ชัดเจน
- 4.3 ต้องวิเคราะห์แสดงผลลัพธ์จากการตรวจวัด (Analyze) อย่างละเอียด และการวิเคราะห์ผลจะต้องเปรียบเทียบกับผลที่ตรวจวัดได้ในครั้งก่อน ๆ ด้วย รวมทั้งวิจารณ์ผลและให้ข้อเสนอแนะ
- 4.4 ต้องมีภาพถ่ายแสดงขณะทำการเก็บตัวอย่าง ภาพถ่ายเครื่องมือขณะตรวจวัดพร้อมแสดง วันที่ และเวลาในภาพถ่ายอย่างชัดเจน โดยการถ่ายภาพจะต้องแสดงให้เห็นว่าเป็นการตรวจวัดตามสถานที่ ณ ที่กำหนดไว้ในรายงานการวิเคราะห์ผลกระทบสิ่งแวดล้อม

#### 5. สรุปผลการติดตามตรวจสอบคุณภาพสิ่งแวดล้อม

สรุปผลการติดตามตรวจสอบการปฏิบัติตามเงื่อนไขของมาตรการป้องกันและแก้ไขผลกระทบสิ่งแวดล้อมและผลการตรวจวัดคุณภาพสิ่งแวดล้อมในการติดตามตรวจสอบครั้งนี้ พร้อมทั้งสรุปประเด็นการปฏิบัติที่ต้องปรับปรุงโดยเสนอแนะมาตรการเพิ่มเติมหรือเห็นสมควรยุติการปฏิบัติ เนื่องจากการปฏิบัติตามมาตรการที่ผ่านมาสามารถป้องกันและแก้ไขผลกระทบสิ่งแวดล้อมได้อย่างสมบูรณ์ หรือมาตรการดังกล่าวไม่มีความจำเป็นต้องปฏิบัติอีกต่อไป โดยมีข้อมูลต่าง ๆ สนับสนุนอย่างเพียงพอ การปรับเปลี่ยนมาตรการฯ หรือวิธีการปฏิบัติอย่างหนึ่งอย่างใด จะกระทำได้ต่อเมื่อสำนักงานนโยบายและแผนทรัพยากรธรรมชาติและสิ่งแวดล้อมพิจารณาเห็นชอบกับมาตรการฯ ที่ขอเปลี่ยนแปลงแล้วเท่านั้น

## 6. ภาคผนวก

ประกอบด้วยแหล่งที่มาของเอกสารอ้างอิงต่าง ๆ สำเนาหนังสืออนุญาตขึ้นทะเบียนห้องปฏิบัติการวิเคราะห์เอกชน สำเนาหนังสืออนุญาตการขอเปลี่ยนแปลงรายละเอียดโครงการหรือมาตรการ แผนภาพหรือภาพถ่ายอุปกรณ์เครื่องมือที่ใช้ในการเก็บตัวอย่างสิ่งแวดล้อมและข้อมูลประกอบอื่น ๆ เป็นต้น

### การเสนอรายงาน

หน่วยงานที่จัดส่ง : รายงานผลการปฏิบัติตามมาตรการที่จัดทำขึ้น จะต้องส่งให้หน่วยงานที่เกี่ยวข้องพิจารณา ดังนี้

- |                                                           |                                 |
|-----------------------------------------------------------|---------------------------------|
| 1. สำนักงานนโยบายและแผน<br>ทรัพยากรธรรมชาติและสิ่งแวดล้อม | จำนวน 2 ฉบับ พร้อม CD-ROM 2 ชุด |
| 2. กรมอุตสาหกรรมพื้นฐานและการเหมืองแร่                    | จำนวน 1 ฉบับ พร้อม CD-ROM 1 ชุด |
| 3. สำนักงานทรัพยากรธรรมชาติ<br>และสิ่งแวดล้อมจังหวัด      | จำนวน 1 ฉบับ พร้อม CD-ROM 1 ชุด |

ระยะเวลาที่จัดส่ง : ส่งรายงานตามระยะเวลาที่กำหนดไว้ในมาตรการฯ แต่ต้องไม่เกิน 60 วัน นับจากวันที่กำหนดไว้

หนังสือรับรองการจัดทำรายงานผลการปฏิบัติตามมาตรการป้องกันและแก้ไขผลกระทบสิ่งแวดล้อม  
และมาตรการติดตามตรวจสอบคุณภาพสิ่งแวดล้อม  
โครงการด้านเหมืองแร่

วันที่ ..... เดือน ..... พ.ศ. ....

หนังสือรับรองฉบับนี้ ขอรับรองว่า ..... เป็นผู้จัดทำรายงาน  
ผลการปฏิบัติตามมาตรการป้องกันและแก้ไขผลกระทบสิ่งแวดล้อมและมาตรการติดตามตรวจสอบคุณภาพ  
สิ่งแวดล้อม โครงการ ..... ของ .....  
ประจำเดือน ..... โดยมีคณะผู้จัดทำรายงาน ดังต่อไปนี้

ผู้จัดทำรายงาน	ลายมือชื่อ	ตำแหน่ง
.....	.....	.....
.....	.....	.....
.....	.....	.....
.....	.....	.....

ขอแสดงความนับถือ

.....

ตำแหน่ง .....

(ประทับตราบริษัท)

รายงานผลการปฏิบัติตามมาตรการป้องกันและแก้ไขผลกระทบสิ่งแวดล้อม  
และมาตรการติดตามตรวจสอบคุณภาพสิ่งแวดล้อม  
โครงการด้านเหมืองแร่

1. ชื่อโครงการ .....
2. สถานที่ตั้ง .....
3. ขนาดพื้นที่โครงการ.....
4. ชื่อเจ้าของโครงการ .....
5. จัดทำโดย .....
6. โครงการผ่านการพิจารณาของคณะกรรมการผู้ชำนาญการเมื่อวันที่ ..... เดือน ..... พ.ศ. ....
7. โครงการได้รับอนุญาตประทานบัตร เมื่อวันที่ ..... เดือน ..... พ.ศ. ....
8. โครงการได้นำเสนอรายงานผลการปฏิบัติครั้งสุดท้าย เมื่อวันที่ ..... เดือน ..... พ.ศ. ....
9. รายละเอียดโครงการ

9.1 ลักษณะของโครงการ .....

9.2 พื้นที่และลักษณะการใช้ประโยชน์ที่ดินโดยรอบ (ในปัจจุบัน) .....

### 9.3 กิจกรรมในโครงการ

- การทำเหมืองแร่.....
- การแต่งแร่ .....
- เส้นทางคมนาคมขนส่ง .....
- สิ่งก่อสร้างภายในโครงการ .....
- รายละเอียดอื่น ๆ .....



แบบรายงานผลการปฏิบัติตามมาตรการป้องกันและแก้ไขผลกระทบสิ่งแวดล้อม  
และมาตรการติดตามตรวจสอบคุณภาพสิ่งแวดล้อม

เงื่อนไขตามมาตรการ	ผลการปฏิบัติตามมาตรการ	ปัญหา อุปสรรค ข้อเสนอแนะ
<p>1. มาตรการป้องกันและแก้ไขผลกระทบสิ่งแวดล้อมที่เสนอไว้ในรายงานการวิเคราะห์ผลกระทบสิ่งแวดล้อม</p> <p>1.1 ...</p> <p>1.2 ...</p> <p>1.3 ...</p>		
<p>2. มาตรการป้องกันและแก้ไขผลกระทบสิ่งแวดล้อมที่กำหนดโดยคณะกรรมการผู้ชำนาญการพิจารณารายงานการวิเคราะห์ผลกระทบสิ่งแวดล้อม ด้านโครงการเหมืองแร่</p> <p>2.1 ...</p> <p>2.2 ...</p> <p>2.3 ...</p>		

ตารางที่ 2 แบบบันทึกผลการตรวจวัดคุณภาพอากาศ

ตารางที่ 2.1 แบบบันทึกผลการตรวจวัดคุณภาพอากาศในบรรยากาศ

ชื่อโครงการ .....

ตั้งอยู่ที่ .....

ครั้งที่ ..... ประจำปี พ.ศ. .... วันที่ ..... เดือน ..... พ.ศ. ....

สถานที่เก็บตัวอย่าง .....

ตำแหน่งตรวจวัด	ค่าความเข้มข้นเฉลี่ย.....ชั่วโมง (มิลลิกรัมต่อลูกบาศก์เมตร)		
	วัน / เดือน / ปี	วัน / เดือน / ปี	วัน / เดือน / ปี
มาตรฐาน *			

หมายเหตุ : \* มาตรฐานตามประกาศคณะกรรมการสิ่งแวดล้อมแห่งชาติ ฉบับที่ 10 (พ.ศ. 2538) เรื่อง กำหนดมาตรฐานคุณภาพอากาศในบรรยากาศ ลงวันที่ 17 เมษายน พ.ศ. 2538

ตารางที่ 2.2 แบบบันทึกผลการตรวจวัดคุณภาพอากาศจากโรงเต่งแร่

ชื่อโครงการ .....

ตั้งอยู่ที่ .....

ครั้งที่ ..... ประจำปี พ.ศ. .... วันที่ ..... เดือน ..... พ.ศ. ....

สถานที่เก็บตัวอย่าง .....

ตำแหน่งตรวจวัด	ค่าความเข้มข้นเฉลี่ย.....ชั่วโมง (มิลลิกรัมต่อลูกบาศก์เมตร)		
	วัน / เดือน / ปี	วัน / เดือน / ปี	วัน / เดือน / ปี
มาตรฐาน *			

หมายเหตุ : \* มาตรฐานตามประกาศกระทรวงวิทยาศาสตร์ เทคโนโลยีและสิ่งแวดล้อม เรื่อง กำหนดมาตรฐานควบคุมการปล่อยฝุ่นละอองจากโรงโม่ บดหรือขยี้หิน ลงวันที่ 20 ธันวาคม พ.ศ. 2539

ตารางที่ 3 แบบบันทึกผลการตรวจวัดคุณภาพน้ำ

ตารางที่ 3.1 แบบบันทึกผลการตรวจวัดคุณภาพน้ำผิวดินและน้ำใต้ดิน

ชื่อโครงการ.....  
ตั้งอยู่ที่.....  
ครั้งที่.....ประจำปี พ.ศ.....วันที่.....เดือน.....พ.ศ.....  
สถานที่เก็บตัวอย่าง.....

ตำแหน่งตรวจวัด	พารามิเตอร์ที่ตรวจวัด					
มาตรฐาน *						

หมายเหตุ : \* มาตรฐานคุณภาพน้ำในแหล่งน้ำผิวดินประเภท.....จากประกาศสำนักงานคณะกรรมการสิ่งแวดล้อมแห่งชาติ ฉบับที่ 8 (พ.ศ.2537) เรื่องกำหนดมาตรฐานคุณภาพน้ำในแหล่งน้ำผิวดิน ลงวันที่ 24 กุมภาพันธ์ พ.ศ. 2537

ตารางที่ 3.2 แบบบันทึกผลการตรวจวัดคุณภาพน้ำที่เกิดจากกิจกรรมการทำเหมืองแร่และการแต่งแร่

ชื่อโครงการ.....  
ตั้งอยู่ที่.....  
ครั้งที่.....ประจำปี พ.ศ.....วันที่.....เดือน.....พ.ศ.....  
สถานที่เก็บตัวอย่าง.....

ตำแหน่งตรวจวัด	พารามิเตอร์ที่ตรวจวัด		
มาตรฐาน*			

หมายเหตุ : \* มาตรฐานตามประกาศคณะกรรมการสิ่งแวดล้อมแห่งชาติ ฉบับที่ 3 (พ.ศ. 2539)



**ตารางที่ 4 แบบบันทึกผลการตรวจวัดระดับเสียง**

**ตารางที่ 4.1 แบบบันทึกผลการตรวจวัดระดับเสียงโดยทั่วไป**

ชื่อโครงการ .....

ตั้งอยู่ที่ .....

ครั้งที่ ..... ประจำปี พ.ศ. ....

วันที่ ..... เดือน ..... พ.ศ. ....

สถานที่เก็บตัวอย่าง 1. ....

2. ....

3. ....

เวลา	ผลการตรวจวัดระดับเสียง [ dB (A) ]	มาตรฐาน *
	สถานีเก็บตัวอย่าง.....	
07.00 - 08.00		
08.00 - 09.00		
09.00 - 10.00		
...		
...		
...		
04.00 - 05.00		
05.00 - 06.00		
06.00 - 07.00		
Leq 24 hrs.Ldn.		

หมายเหตุ : \* มาตรฐานตามประกาศคณะกรรมการสิ่งแวดล้อมแห่งชาติ ฉบับที่ 15 (พ.ศ. 2540)

เรื่อง กำหนดมาตรฐานระดับเสียงโดยทั่วไป ประกาศ ณ วันที่ 12 มีนาคม พ.ศ. 2540

**ตารางที่ 4.2** แบบบันทึกผลการตรวจวัดระดับเสียงจากการระเบิดทำเหมืองแร่

ชื่อโครงการ .....

ตั้งอยู่ที่ .....

ครั้งที่ ..... ประจำปี พ.ศ. ....

วันที่ ..... เดือน ..... พ.ศ. ....

ตำแหน่งตรวจวัด	ผลการตรวจวัด		
มาตรฐาน *			

หมายเหตุ : \* มาตรฐานตามประกาศกระทรวงวิทยาศาสตร์ เทคโนโลยีและสิ่งแวดล้อม เรื่อง กำหนดมาตรฐานควบคุมระดับเสียงและความสั่นสะเทือนจากการทำเหมืองหิน ลงวันที่ 23 พฤศจิกายน พ.ศ. 2539

**ตารางที่ 5** แบบบันทึกผลการตรวจวัดแรงสั่นสะเทือนจากการระเบิดทำเหมืองแร่

ชื่อโครงการ .....

ตั้งอยู่ที่ .....

ครั้งที่ ..... ประจำปี พ.ศ. ....

วันที่ ..... เดือน ..... พ.ศ. ....

ตำแหน่งตรวจวัด	ผลการตรวจวัด		
มาตรฐาน *			

หมายเหตุ : \* มาตรฐานตามประกาศกระทรวงวิทยาศาสตร์ เทคโนโลยีและสิ่งแวดล้อม เรื่อง กำหนดมาตรฐานควบคุมระดับเสียงและความสั่นสะเทือนจากการทำเหมืองหิน ลงวันที่ 23 พฤศจิกายน พ.ศ. 2539

เอกสารแนบ

2

สำเนาประธานบัตรที่ 30234/15864





## ประธานบัตร

ประธานบัตรที่ ๓๐๒๓๔/๑๕๖๗๘  
 ประธานบัตรฉบับนี้ออกให้แก่ บริษัท แร่สัมพันธ์ จำกัด อายุ \_\_\_\_\_ ปี สัญชาติ ไทย  
 อยู่บ้านเลขที่ ๔๔ ตรอก/ซอย \_\_\_\_\_  
 ถนน ตลาดใหม่ หมู่ที่ \_\_\_\_\_ ตำบล/แขวง ตลาด  
 อำเภอ/เขต เมืองสุราษฎร์ธานี จังหวัด สุราษฎร์ธานี  
 เพื่อให้ทำเหมือง (บนบก/ในทะเล) บนบก  
 ณ ตำบล ท่าอแท อำเภอ กาญจนดิษฐ์ จังหวัด สุราษฎร์ธานี  
 มีอายุ ๑๒ ปี นับแต่วันที่ ๕ เดือน กันยายน พ.ศ. ๒๕๕๖  
 และสิ้นอายุวันที่ ๓ เดือน กันยายน พ.ศ. ๒๕๖๔  
 เป็นเนื้อที่ ๒๕ ไร่ ๒ งาน ๗๒ ตารางวา

ภายในเขตที่กำหนดตามแผนที่แนบท้ายประทานบัตร โดยมีรายละเอียดที่กำหนดไว้ตามลำดับดังต่อไปนี้

- |                                                                                                              |                     |
|--------------------------------------------------------------------------------------------------------------|---------------------|
| (1) แผนที่แนบท้ายประทานบัตร                                                                                  | แสดงไว้ในลำดับที่ 1 |
| (2) เงื่อนไขการอนุญาตประทานบัตร                                                                              | แสดงไว้ในลำดับที่ 2 |
| (3) แผนผังโครงการทำเหมือง                                                                                    | แสดงไว้ในลำดับที่ 3 |
| (4) มาตรการป้องกันและแก้ไขผลกระทบสิ่งแวดล้อม                                                                 | แสดงไว้ในลำดับที่ 4 |
| (5) การชำระค่าธรรมเนียมเพื่อใช้เนื้อที่<br>ในการทำเหมืองประจำปี                                              | แสดงไว้ในลำดับที่ 5 |
| (6) การเพิ่มเติมชนิดของแร่ที่จะทำเหมือง<br>การเปลี่ยนแปลงวิธีการทำเหมือง<br>แผนผังโครงการทำเหมืองและเงื่อนไข | แสดงไว้ในลำดับที่ 6 |
| (7) บันทึกการต่ออายุประทานบัตร                                                                               | แสดงไว้ในลำดับที่ 7 |
| (8) บันทึกการโอนประทานบัตร                                                                                   | แสดงไว้ในลำดับที่ 8 |
| (9) บันทึกการหยุดการทำเหมือง                                                                                 | แสดงไว้ในลำดับที่ 9 |

ออกให้ ณ วันที่ ๑๕ เดือน กันยายน พ.ศ. ๒๕๕๒



แผนที่แนบท้ายประทานบัตรที่.....

๓๐๒๓๕

นพในการออก

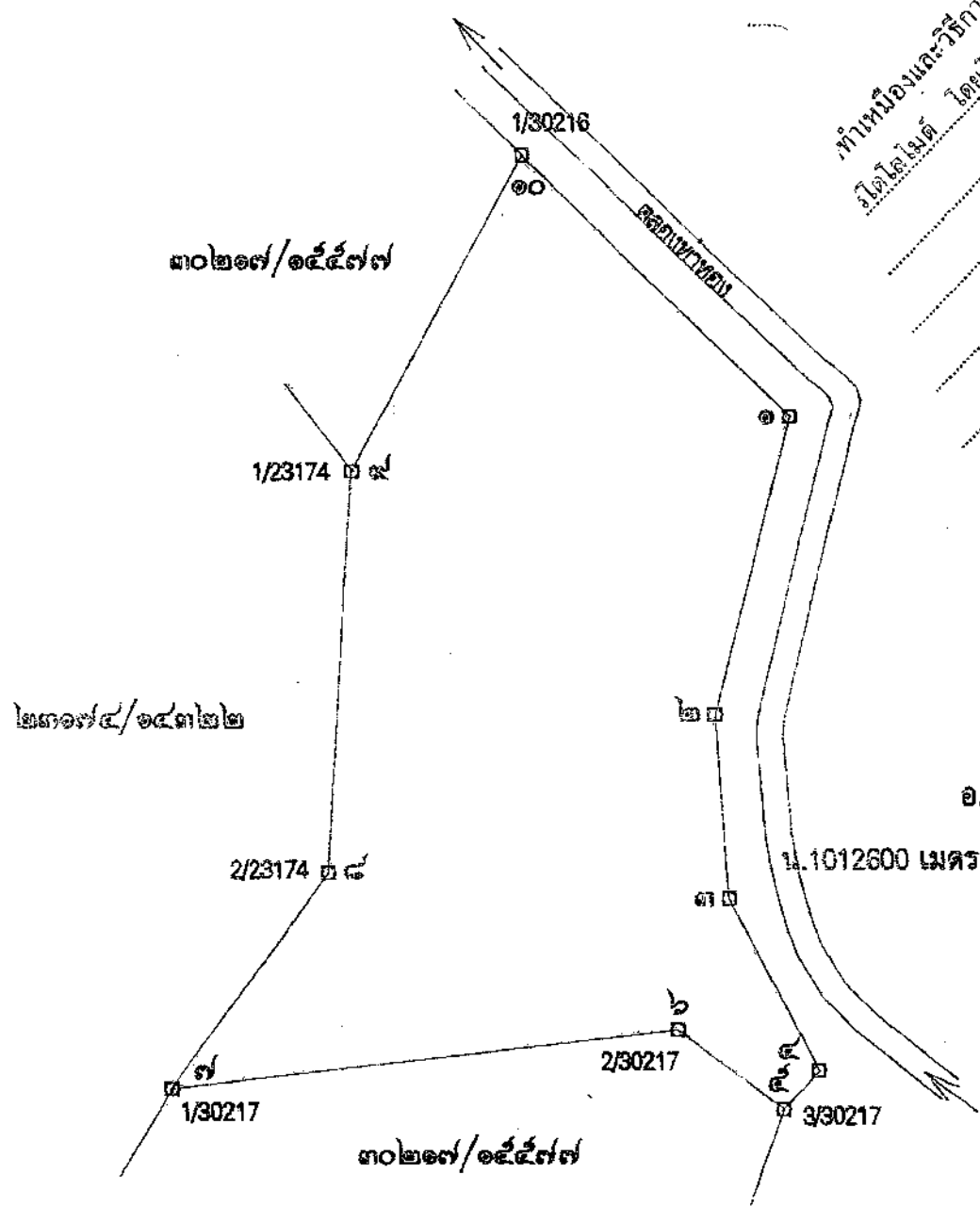
คำขอที่..... ๒ / ๒๕๕๖

ระวาง

องปฏิบัติตามเงื่อนไขในการออกประ

ทำเหมืองและวิธีการทำเหมือง  
วิธีใดก็ได้ โดยวิธีเหมืองทราย

ขอ 2 วันเปิดการทำเหมือง  
ต้องเปิดการทำเหมือง



เนื้อที่..... ๒๕ ไร่ ๒ งาน ๗๒ ตารางวา

มาตราส่วน ๑:๒,๕๐๐

จากมุมหมายเลข ๑	ถึงมุมหมายเลข ๒	ทิศ ๑๙๓	องศา ๕๕	ลิบดา ๕๕	ระยะ ๕๕	๓๐๓	วา
จากมุมหมายเลข ๒	ถึงมุมหมายเลข ๓	ทิศ ๑๗๕	องศา ๕๖	ลิบดา ๓๒	ระยะ ๓๒	๕๕๑	วา
จากมุมหมายเลข ๓	ถึงมุมหมายเลข ๔	ทิศ ๑๕๒	องศา ๓๗	ลิบดา ๓๔	ระยะ ๓๔	๕๐๕	วา
จากมุมหมายเลข ๔	ถึงมุมหมายเลข ๕	ทิศ ๒๒๒	องศา ๕๗	ลิบดา ๙	ระยะ ๙	๑๐๐๐	วา
จากมุมหมายเลข ๕	ถึงมุมหมายเลข ๖	ทิศ ๓๐๗	องศา ๒๕	ลิบดา ๒๓	ระยะ ๒๓	๕๕๗	วา

## เอกสารแนบ

# 3

ผลการพิจารณารายงานการเปลี่ยนแปลงรายละเอียด  
โครงการ และมาตรการป้องกันและแก้ไขผลกระทบ  
สิ่งแวดล้อม



# ฉบับ บันทึกข้อความ

ส่วนราชการ สบส. กลุ่มกำกับและเฝ้าระวังคุณภาพสิ่งแวดล้อม ๑ โทร. ๐ ๒๒๐๒ ๓๗๕๓

ที่ ๐๗/ ก ๑๖ ๖๑๖

วันที่ ๑๑ กันยายน ๒๕๕๔

เรื่อง บริษัท แร่สัมปันธ์ จำกัด ขอเปลี่ยนแปลงผังโครงการทำเหมือง

เรียน ผอ.สกอ.

ตามหนังสือ สกอ. ที่ ๑๔/๕๖๗๗ ลงวันที่ ๑ กันยายน ๒๕๕๔ ลงเรื่องการขอเปลี่ยนแปลงผังโครงการทำเหมือง ของ บริษัท แร่สัมปันธ์ จำกัด ประทานบัตรที่ ๓๐๒๓๔/๑๕๔๖๔ ร่วมแผนผังโครงการทำเหมืองเดียวกันกับ ประทานบัตรที่ ๓๐๒๑๓/๑๕๔๗๗ และ ๒๓๑๓๔/๑๕๓๒๒ ชนิดแร่ไดโพลไมต์ ที่ตำบลท่าอุแท อำเภอดงหลวง จังหวัดสุราษฎร์ธานี ให้ สบส. พิจารณา ความละเอียดแจ้งแล้ว นั้น

สบส. ได้ตรวจสอบรายละเอียดในแผนผังโครงการทำเหมืองฉบับดังกล่าว และเอกสารประกอบอื่นๆ แล้ว ขอเรียนว่า การขอเปลี่ยนแปลงผังโครงการทำเหมืองครั้งนี้เป็นการขอร่วมแผนผังโครงการทำเหมืองเดียวกัน เพื่อผลิตแร่บริเวณแนวเขตประทานบัตรที่อยู่ติดกัน ให้สอดคล้องกันกับวิธีการทำเหมือง ซึ่งสามารถบริหารทรัพยากรแร่ที่มีอยู่มาใช้ประโยชน์อย่างคุ้มค่า และขอปรับเปลี่ยนการใช้ประโยชน์พื้นที่ ได้แก่ ขจัดตั้งสถานที่เพื่อการเก็บรังน้ำขุ่นขึ้นหรือมูลดินทรายนอกเขตเหมืองแร่ ตามคำขอที่ ๑/๒๕๕๔ ทางด้านทิศตะวันตกติดกับประทานบัตรที่ ๓๐๒๑๓/๑๕๔๗๗ และจัดตั้งสถานที่เพื่อการแต่งแร่ นอกเขตพื้นที่ ตามคำขอที่ ๓/๒๕๕๔ ทางด้านทิศใต้ติดกับประทานบัตรที่ ๓๐๒๑๓/๑๕๔๗๗ ซึ่งแผนผังโครงการทำเหมืองฉบับนี้ได้รับการตรวจสอบและรับรองจากวิศวกรเหมืองแร่ สรข.๔ แล้ว เห็นว่ามีความเหมาะสมทางวิศวกรรม และสอดคล้องกับลักษณะภูมิประเทศ สบส. พิจารณาแล้ว เห็นว่าการขอเปลี่ยนแปลงผังโครงการทำเหมืองในครั้งนี้ ไม่ก่อให้เกิดผลกระทบต่อสภาพแวดล้อมโดยรวมเพิ่มขึ้นอย่างมีนัยสำคัญจากที่ได้มีการประเมินไว้แล้ว จึงเห็นควรให้ปฏิบัติตามมาตรการป้องกันและแก้ไขผลกระทบสิ่งแวดล้อมที่กำหนดไว้เดิม ตามหนังสือสำนักงานนโยบายและแผนทรัพยากรธรรมชาติและสิ่งแวดล้อม ที่ ทส ๑๐๐๔๒/๑๐๗๕๐ ลงวันที่ ๓ ธันวาคม ๒๕๕๐ และ ที่ วว ๐๔๐๔/๑๕๕๕ ลงวันที่ ๗ กุมภาพันธ์ ๒๕๕๔ ต่อไปโดยเคร่งครัด

อนึ่ง ก่อนการพิจารณาอนุญาตให้เปลี่ยนแปลงผังโครงการทำเหมือง เห็นควรให้ผู้ถือประทานบัตรจัดทำรายงานแผนและผลการฟื้นฟูพื้นที่ร่องแปลงประทานบัตรที่ ๓๐๒๓๔/๑๕๔๖๔ พร้อมทั้งให้ตรวจสอบด้วยว่าได้มีการตรวจสอบสภาพพนักงานตามที่กำหนดไว้ในมาตรการป้องกันและแก้ไขผลกระทบต่อสิ่งแวดล้อมหรือไม่

จึงเรียนมาเพื่อโปรดทราบ และพิจารณาดำเนินการต่อไป

(นายชาติ นนทิโกศล)

ผู้อำนวยการสำนักงานทรัพยากรธรรมชาติและสิ่งแวดล้อม

เรื่อง ขออนุญาต  
เปลี่ยนแปลงผัง  
โครงการทำเหมือง  
แร่ไดโพลไมต์  
๑๑/๒๕๕๔

ผู้ตรวจ ๑๒๓๕ ๑๖  
ผู้กำกับ  
ผู้รับ ๑๒๓๕ ๑๖  
วันที่ ๑๑ กันยายน ๒๕๕๔

เอกสารแนบ

4

สำเนาประธานบัตรที่ 23174/14322

ฉบับนี้สำหรับสำนักงานบริหารเศรษฐกิจจังหวัดได้ไว้



1. วัตถุประสงค์ของการดำเนินงาน  
 2. วัตถุประสงค์ของการดำเนินงาน

## ประกาศนียบัตร

(ឈាបចង្កា វិទ្យុស្ថាន)

อุบลราชธานี จังหวัด ปฏินัติราชคจระพณ

ผู้ว่าราชการจังหวัดสุราษฎร์ธานี

ปฏิบัติหน้าที่เจ้าพนักงานอุตสาหกรรมแร่ปรัสเซียท้องถิ่น

ข้าพเจ้าขอรับรองว่าข้อมูลให้แก บริษัท แร่ดินพินธุ์ จำกัด อายุ        ปี สัญชาติ ไทย  
 อยู่บ้านเลขที่ ๕๕ ต.รอก/ซอย        หมู่        ตำบล ใหม่  
 หมู่ที่        ตำบล ห้วย อำเภอ/เขต เมืองสุวรรณภูมิ จังหวัด สุรินทร์  
 เพื่อให้ทำเหมือง หินบด ณ ตำบล ทอแซ อำเภอ เมืองสุรินทร์  
 จังหวัด สุรินทร์ เป็นเนื้อที่ ๓๐ ไร่ ๓ งาน ๑๖ ตารางวา  
 ภายในเขตที่กำหนดตามแผนที่แนบท้ายประทานบัตร โดย ว่านบุด จีรนไธสงค์ต่อไป

ข้อ ๑ ให้ผู้ถือประทานบัตรทำเหมืองได้เฉพาะแร่ เหล็ก เท่านั้น

โดยวิธี...ให้มันงา

ข้อ ๒ ประทานบัตรฉบับนี้มีอายุ ๓ ปี นับแต่วันที่ ๑๕ เดือน มิถุนายน พ.ศ. ๒๕๓๓  
และสิ้นอายุในวันที่ ๑๐ เดือน มิถุนายน พ.ศ. ๒๕๔๐

ข้อ ๓ ในการทำเหมืองนอกจำกับังคับไว้ในบัพบัญญัติแห่งพระราชบัญญัติแร่ พ.ศ. ๒๕๑๐ แล้ว ผู้ถือประทานบัตรต้องปฏิบัติตามหลักเกณฑ์และวิธีการเกี่ยวกับการทำเหมืองตามที่กำหนดในกฎกระทรวงและตามแผนผังโครงการ และเงื่อนไขแนบท้ายประทานบัตรฉบับนี้อีกด้วย

ข้อ ๔ ในการทำเหมือง ผู้ถือประทานบัตรต้องปฏิบัติตามวิธีการให้ความคุ้มครองแก่คนงานและความปลอดภัยแก่บุคคลภายนอก ตามที่กำหนดในกฎกระทรวง

ข้อ ๕ ผู้ถือประทานบัตรต้องจัดพาหนะและที่พักในการนำพนักงานเจ้าหน้าที่ไปตรวจตอบเกี่ยวกับการทำเหมืองตามที่ทรัพยากรธรณีประจำท้องที่นั้นจัดหา

ข้อ ๕ ข้อกำหนดเกี่ยวกับการชุมนุม กลุ่ม หรือปลอ่งที่ไม่ได้ใช้ในการทำพิธี คือ กลุ่มรักบี้ทีมชาติอังกฤษ  
บรรพชาภรรยานี้บรรพชาของนางนภมาศ นภมาศ ๗๒ แห่งพระราชกฤษฎีกา พ.ศ. ๒๕๑๐

ข้อ ๗ ข้อกำหนดเกี่ยวกับการให้ค่าเหมืองใกล้ทางหลวงหรือทางน้ำสาธารณะ คือ .....

ข้อ ๓. เมื่อประธานบดีตรรกกลงให้ผลประโยชน์พิเศษเพื่อประโยชน์แก่รัฐ คือ .....

ข้อ ๙ เจื่อนไซพิเศษที่ผู้ขอประทานบัตรจะต้องปฏิบัติตามมาตรา ๔๕ แห่งพระราชบัญญัติแร่ พ.ศ. ๒๕๑๐

ออกให้ ณ วันที่ ๑๑ เดือน สิงหาคม พ.ศ. ๒๕๓๓

11.3.0. Practical Observation

รัฐมนตรีว่าการกระทรวงอุตสาหกรรม

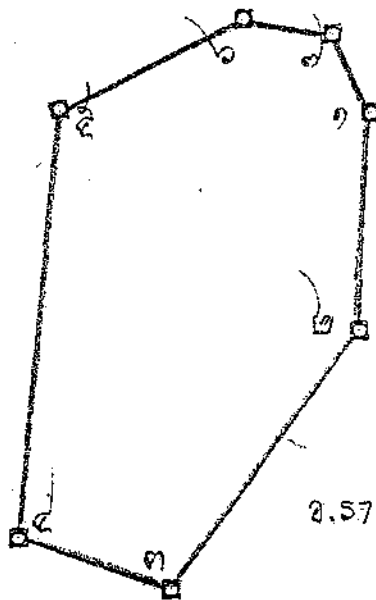
บริษัท บดรา ประจักษ์ตา แห่ง



แผนที่แนบท้ายประทานบัตรที่ ๒๓๑๗๔ / ๑๕๓๒๒

คำขอที่ ๑ / ๒๕๓๑

ระหว่างที่ ๑๐๐๔ เทนอ



๒.๕๗๐๒๐๐ เมตร

๒.๑๐๑๒๔๐๐ เมตร

เนื้อที่ ๓๕ ไร่ ๒ งาน ๗๖ ตารางวา

มาตราส่วน ๑:๕,๐๐๐

จากมุมหมายเลข ๑	ถึงมุมหมายเลข ๒	ทิศ ๖๕°	องศา ๐๒	ลิบดา ๖๑/๐๕๕
จากมุมหมายเลข ๒	ถึงมุมหมายเลข ๓	ทิศ ๙๐°	องศา ๕๐	ลิบดา ๖๑/๐๕๕
จากมุมหมายเลข ๓	ถึงมุมหมายเลข ๔	ทิศ ๒๕๕°	องศา ๕๕	ลิบดา ๖๑/๐๕๕
จากมุมหมายเลข ๔	ถึงมุมหมายเลข ๕	ทิศ ๕๕°	องศา ๖๐	ลิบดา ๖๑/๐๕๕



ข้ออาชญากรที่ ๑

อาศัยอำนาจตามความในมาตรา ๕๔ วรรค ๔ แห่งพระราชบัญญัติ  
พ.ศ. ๒๕๑๑ รัฐมนตรีว่าการกระทรวงอุตสาหกรรม ได้อายุประทานบัตรฉบับนี้  
ให้ออก ๑๐ ปี ตั้งแต่วันที่ ๑๑ เดือน กรกฎาคม พ.ศ. ๒๕๑๑ และสิ้นสุดลง  
เพียงวันที่ ๑๐ เดือน ตุลาคม พ.ศ. ๒๕๒๑

อนุญาต ณ วันที่ ๕ เดือน สิงหาคม พ.ศ. ๒๕๑๑

ลงนามประมุขตรา ..... อนุญาต

รัฐมนตรีว่าการกระทรวงอุตสาหกรรม





ครั้งที่ ๒๕ ประธานบัตรนี้ รัฐมนตรีอนุญาตให้ต่ออายุออกไปอีก ๗ ปี  
 ตั้งแต่วันที่ ๑๑ เดือน ตุลาคม พ.ศ. ๒๕๕๐ ถึงวันที่ ๑๐  
 เดือน ตุลาคม พ.ศ. ๒๕๕๕ รวมเป็น ๕๕ ปี

อธิบดีกรมอุตสาหกรรมพื้นฐานและการเหมืองแร่  
 ผู้บันทึกการต่ออายุ

๒๖๖๖๖๖๖๖

การเปลี่ยนแปลงแผนผังโครงการ คัดค้านอนุญาตให้แก้ไขเปลี่ยนแปลงแผนผังโครงการทำเหมือง  
 ตามแผนผังโครงการทำเหมืองที่นายเจ้าพระยาบัตรนี้ได้แก้ไขเพิ่มเติมและแสดงไว้ใน  
 ลำดับที่ ๓ ตั้งแต่วันที่ ๑๗ เดือน มิถุนายน พ.ศ. ๒๕๕๕ เป็นต้นไป

(นายวัชร ขอดความดี)

รองอธิบดี รักษาการแทน

อธิบดีกรมอุตสาหกรรมพื้นฐานและการเหมืองแร่

๒๖๖๖๖๖๖๖

## เอกสารแนบ

# 5

ผลการพิจารณารายงานการวิเคราะห์ผลกระทบสิ่งแวดล้อม  
และเงื่อนไขมาตรการด้านสิ่งแวดล้อมแนบท้ายประทานบัตรที่  
30329/16386 ร่วมแผนผังเดียวกันกับประทานบัตรที่  
30217/15577 และประทานบัตรที่ 30234/15864

ที่ ทส ๑๐๐๙.๒/ ๓ ๒ ๑ ๔ .



สำนักงานนโยบายและแผน  
ทรัพยากรธรรมชาติและสิ่งแวดล้อม  
ถนนพระรามที่ ๖ แขวงสามเสนใน  
เขตพญาไท กรุงเทพฯ ๑๐๔๐๐

๑๒ มีนาคม ๒๕๖๑

เรื่อง การพิจารณารายงานการวิเคราะห์ผลกระทบสิ่งแวดล้อม โครงการเหมืองแร่โดโลไมต์  
ของบริษัท แร่สัมพันธ์ จำกัด

เรียน อธิบดีกรมอุตสาหกรรมพื้นฐานและการเหมืองแร่

สิ่งที่ส่งมาด้วย ๑. สำเนาหนังสือบริษัท ทอพ-คลาส คอนซัลแทนท์ จำกัด ที่ TCC\_EIA1524/12/2017  
ลงวันที่ ๒๕ ธันวาคม ๒๕๖๐

๒. สำเนาหนังสือบริษัท ทอพ-คลาส คอนซัลแทนท์ จำกัด ที่ TCC\_EIA40/02/2018  
ลงวันที่ ๒๖ กุมภาพันธ์ ๒๕๖๑

๓. มาตรการป้องกันและแก้ไขผลกระทบสิ่งแวดล้อมและมาตรการติดตามตรวจสอบผลกระทบ  
สิ่งแวดล้อม โครงการเหมืองแร่โดโลไมต์ คำขอประทานบัตรที่ ๒/๒๕๕๘ ร่วมแผนผัง  
โครงการทำเหมืองเดียวกันกับประทานบัตรที่ ๓๐๒๑๗/๑๕๕๗๗ และประทานบัตรที่  
๓๐๒๓๔/๑๕๘๖๔ ของบริษัท แร่สัมพันธ์ จำกัด ตั้งอยู่ที่ หมู่ที่ ๓ ตำบลท่าอุแท อำเภอกาญจนดิษฐ์ จังหวัดสุราษฎร์ธานี

ด้วยบริษัท แร่สัมพันธ์ จำกัด ได้มอบหมายและมอบอำนาจให้ บริษัท ทอพ-คลาส  
คอนซัลแทนท์ จำกัด จัดทำและเสนอรายงานการวิเคราะห์ผลกระทบสิ่งแวดล้อม โครงการเหมืองแร่  
โดโลไมต์ คำขอประทานบัตรที่ ๒/๒๕๕๘ ร่วมแผนผังโครงการทำเหมืองเดียวกันกับประทานบัตรที่ ๓๐๒๑๗/  
๑๕๕๗๗ และประทานบัตรที่ ๓๐๒๓๔/๑๕๘๖๔ สถานที่เพื่อการแต่งแร่นอกเขตเหมืองแร่ที่ ๑/๒๕๕๖ และ  
สถานที่เพื่อการเก็บขังน้ำขุ่นข้นหรือมูลดินทรายนอกเขตเหมืองแร่ที่ ๑/๒๕๕๖ ของบริษัท แร่สัมพันธ์ จำกัด  
ตั้งอยู่ที่ หมู่ที่ ๓ ตำบลท่าอุแท อำเภอกาญจนดิษฐ์ จังหวัดสุราษฎร์ธานี ให้สำนักงานนโยบายและแผน  
ทรัพยากรธรรมชาติและสิ่งแวดล้อมดำเนินการตามลำดับขั้นตอนการพิจารณารายงาน รายละเอียดตามสิ่งที่  
ส่งมาด้วย ๑ และ ๒

สำนักงานนโยบายและแผนทรัพยากรธรรมชาติและสิ่งแวดล้อม ได้เสนอรายงานการวิเคราะห์  
ผลกระทบสิ่งแวดล้อมโครงการดังกล่าว ให้คณะกรรมการผู้ชำนาญการพิจารณารายงานการวิเคราะห์ผลกระทบ  
สิ่งแวดล้อม ด้านเหมืองแร่ พิจารณาตามลำดับขั้นตอนการพิจารณารายงาน และในการประชุม ครั้งที่ ๘/๒๕๖๑  
เมื่อวันที่ ๖ มีนาคม ๒๕๖๑ คณะกรรมการผู้ชำนาญการฯ มีมติให้ความเห็นชอบรายงานการวิเคราะห์


ผลกระทบ....



ผลกระทบสิ่งแวดล้อม โครงการเหมืองแร่ไดโพลไมต์ คำขอประทานบัตรที่ ๒/๒๕๕๘ ร่วมแผนผังโครงการทำเหมืองเดียวกันกับประทานบัตรที่ ๓๐๒๑๗/๑๕๕๗๗ และประทานบัตรที่ ๓๐๒๓๔/๑๕๕๖๔ สถานที่เพื่อการแต่งแร่นอกเขตเหมืองแร่ที่ ๑/๒๕๕๖ และสถานที่เพื่อการเก็บขังน้ำขุ่นข้นหรือมูลดินทรายนอกเขตเหมืองแร่ที่ ๑/๒๕๕๖ ของบริษัท แร่สัมพันธ์ จำกัด ตั้งอยู่ที่ หมู่ที่ ๓ ตำบลท่าอุแท อำเภอกาญจนดิษฐ์ จังหวัดสุราษฎร์ธานี โดยให้ปฏิบัติตามมาตรการป้องกันและแก้ไขผลกระทบสิ่งแวดล้อมและมาตรการติดตามตรวจสอบผลกระทบสิ่งแวดล้อมอย่างเคร่งครัด รายละเอียดตามสิ่งที่ส่งมาด้วย ๓ อนึ่ง ตามมาตรา ๕๐ วรรคสอง แห่งพระราชบัญญัติส่งเสริมและรักษาคุณภาพสิ่งแวดล้อมแห่งชาติ พ.ศ.๒๕๓๕ กำหนดไว้ว่าเมื่อคณะกรรมการผู้ชำนาญการได้ให้ความเห็นชอบในรายงานการวิเคราะห์ผลกระทบสิ่งแวดล้อมตามมาตรา ๔๙ แล้ว ให้เจ้าหน้าที่ซึ่งมีอำนาจตามกฎหมายในการพิจารณาสั่งอนุญาต หรือต่ออายุใบอนุญาตนำมาตรการตามที่เสนอไว้ในรายงานการวิเคราะห์ผลกระทบสิ่งแวดล้อมไปกำหนดเป็นเงื่อนไขในการสั่งอนุญาตหรือต่ออายุใบอนุญาต โดยให้ถือว่าเป็นเงื่อนไขที่กำหนดตามกฎหมายในเรื่องนั้นด้วย อย่างไรก็ตาม ก่อนที่จะมีการอนุมัติหรืออนุญาตขอให้กรมอุตสาหกรรมพื้นฐานและการเหมืองแร่พิจารณากฎหมายอื่นๆ ที่เกี่ยวข้องกับด้านสิ่งแวดล้อมที่อยู่ในอำนาจหน้าที่ของกรมอุตสาหกรรมพื้นฐานและการเหมืองแร่เพิ่มเติมด้วย และหากกรมอุตสาหกรรมพื้นฐานและการเหมืองแร่ได้อนุญาตประทานบัตรแล้ว สำนักงานนโยบายฯ ขอความร่วมมือ ส่งสำเนาใบอนุญาตประทานบัตรพร้อมเงื่อนไขให้สำนักงานนโยบายฯ ทราบด้วย

จึงเรียนมาเพื่อโปรดพิจารณาดำเนินการต่อไป

ขอแสดงความนับถือ

  
(นายสุโข ชุบลกิจ)

รองเลขาธิการ ปฏิบัติราชการแทน

เลขาธิการสำนักงานนโยบายและแผนทรัพยากรธรรมชาติและสิ่งแวดล้อม

สำนักวิเคราะห์ผลกระทบสิ่งแวดล้อม

โทร. ๐ ๒๒๖๕ ๖๕๐๐ ต่อ ๖๗๙๐

โทรสาร ๐ ๒๒๖๕ ๖๖๑๖



บริษัท ท็อป-คลาส คอนซัลแทนท์ จำกัด  
TOP-CLASS CONSULTANT CO.,LTD

บริษัท ท็อป-คลาส คอนซัลแทนท์ จำกัด  
TOP-CLASS CONSULTANT CO.,LTD.

204 เมืองทอง 2/3 ซอยพัฒนาการ 53 ถนนพัฒนาการ เขตสวนหลวง กรุงเทพฯ 10250  
204 Muangthong 2/3, Soi Patthanakarn 53, Patthanakarn Rd., Suanluang, Bangkok 10250  
Tel 0-2322-5758 Fax 0-2322-5759 Email. top-class204@hotmail.com

สำนักงานนโยบายและแผนทรัพยากรธรรมชาติและสิ่งแวดล้อม  
กระทรวงทรัพยากรธรรมชาติและสิ่งแวดล้อม  
4158  
เลขที่ 10250  
วันที่ 11/8/2561  
เรื่อง

TCC\_EIA40/02/2018

วันที่ 26 กุมภาพันธ์ 2561

เรื่อง ขอนำส่งรายงานการวิเคราะห์ผลกระทบสิ่งแวดล้อม (รายงานฉบับแก้ไขเพิ่มเติมข้อมูล ครั้งที่ 1)

โครงการเหมืองแร่ไดโพลไมต์ ของ บริษัท แร่สัมพันธ์ จำกัด คำขอประทานบัตรที่ 2/2558 ร่วมแผนผังโครงการ  
ทำเหมืองเดียวกันกับประทานบัตรที่ 30217/15577 และประทานบัตรที่ 30234/15864 สถานที่เพื่อการแต่งแร่  
นอกเขตเหมืองแร่ที่ 1/2556 และสถานที่เพื่อการเก็บขังน้ำขุ่นข้นหรือมูลดินทรายนอกเขตเหมืองแร่ที่ 1/2556

เรียน เลขาธิการสำนักงานนโยบายและแผนทรัพยากรธรรมชาติและสิ่งแวดล้อม

- สิ่งที่ส่งมาด้วย 1. รายงานการวิเคราะห์ผลกระทบสิ่งแวดล้อม (รายงานฉบับแก้ไขเพิ่มเติมข้อมูล ครั้งที่ 1)  
จำนวน 15 เล่ม  
2. แผ่นบันทึกข้อมูล รายงานการวิเคราะห์ผลกระทบสิ่งแวดล้อม (รายงานฉบับแก้ไขเพิ่มเติมข้อมูล  
ครั้งที่ 1) จำนวน 2 แผ่น

ตามที่ บริษัท แร่สัมพันธ์ จำกัด ได้มอบหมายให้ บริษัท ท็อป-คลาส คอนซัลแทนท์ จำกัด เป็นบริษัทที่ปรึกษา  
ในการจัดทำรายงานการวิเคราะห์ผลกระทบสิ่งแวดล้อม โครงการเหมืองแร่ไดโพลไมต์ ของ บริษัท แร่สัมพันธ์ จำกัด คำขอ  
ประทานบัตรที่ 2/2558 ร่วมแผนผังโครงการทำเหมืองเดียวกันกับประทานบัตรที่ 30217/15577 และประทานบัตรที่  
30234/15864 สถานที่เพื่อการแต่งแร่ นอกเขตเหมืองแร่ที่ 1/2556 และสถานที่เพื่อการเก็บขังน้ำขุ่นข้นหรือมูลดินทรายนอก  
เขตเหมืองแร่ที่ 1/2556 ตั้งอยู่ที่ หมู่ที่ 3 ตำบลท่าอู่แท อำเภอกาญจนดิษฐ์ จังหวัดสุราษฎร์ธานี เสนอต่อสำนักงานนโยบาย  
และแผนทรัพยากรธรรมชาติและสิ่งแวดล้อม และคณะกรรมการผู้ชำนาญการพิจารณารายงานการวิเคราะห์ผลกระทบ  
สิ่งแวดล้อมด้านเหมืองแร่ เมื่อวันที่ 6 กุมภาพันธ์ 2561 ซึ่งคณะกรรมการผู้ชำนาญการฯ ได้เลื่อนการพิจารณาลงมติสำหรับ  
รายงานการวิเคราะห์ผลกระทบสิ่งแวดล้อมฯ ฉบับดังกล่าว โดยให้ทำการแก้ไขเพิ่มเติมตามแนวทางหรือรายละเอียดที่  
คณะกรรมการผู้ชำนาญการฯ กำหนด นั้น

บัดนี้ บริษัทฯ ได้ดำเนินการจัดทำรายงานฯ (รายงานฉบับแก้ไขเพิ่มเติมข้อมูล ครั้งที่ 1) เสร็จเรียบร้อยแล้ว  
จึงใคร่ขอส่งรายงานฯ ดังกล่าวต่อสำนักงานนโยบายและแผนทรัพยากรธรรมชาติและสิ่งแวดล้อม รายละเอียดดังสิ่งที่ส่ง  
มาด้วย


จึงเรียนมาเพื่อโปรดพิจารณา

สำนักวิเคราะห์ผลกระทบสิ่งแวดล้อม  
เลขที่ A19 วันที่ 26 ก.พ. 2561  
ลง 15.20

ขอแสดงความนับถือ

(นายจิระก รัตนวิชัย)

กรรมการผู้จัดการ



บริษัท ท็อป-คลาส คอนซัลแทนท์ จำกัด  
TOP-CLASS CONSULTANT CO.,LTD

FF 100.11



บริษัท ท็อป-คลาส คอนซัลแทนท์ จำกัด  
TOP-CLASS CONSULTANT CO.,LTD.

บริษัท ท็อป-คลาส คอนซัลแทนท์ จำกัด  
TOP-CLASS CONSULTANT CO.,LTD.

204 เมืองทอง 2/3 ซอยพัฒนาการ 53 ถนนพัฒนาการ เขตสวนหลวง กรุงเทพฯ 10250  
204 Muangthong 2/3, Soi Patthanakarn 53, Patthanakarn Rd., Suanluang, Bangkok 10250  
Tel: 0-2322-5758 Fax: 0-2322-5759 Email: top-class204@hotmail.com

สำนักงานนโยบายและแผนทรัพยากรธรรมชาติและสิ่งแวดล้อม  
กระทรวงทรัพยากรธรรมชาติและสิ่งแวดล้อม  
4158 26 ก.พ. 2561  
เลขที่ 1118 11.18 11.18 11.18

TCC\_EIA40/02/2018

วันที่ 26 กุมภาพันธ์ 2561

เรื่อง ขอนำส่งรายงานการวิเคราะห์ผลกระทบสิ่งแวดล้อม (รายงานฉบับแก้ไขเพิ่มเติมข้อมูล ครั้งที่ 1)

โครงการเหมืองแร่โดโลไมต์ ของ บริษัท แร่สัมพันธ์ จำกัด คำขอประทานบัตรที่ 2/2558 รวมแผนผังโครงการ  
ทำเหมืองเดียวกันกับประทานบัตรที่ 30217/15577 และประทานบัตรที่ 30234/15864 สถานที่เพื่อการแต่งแร่  
นอกเขตเหมืองแร่ที่ 1/2556 และสถานที่เพื่อการเก็บขังน้ำขุ่นข้นหรือมูลดินทรายนอกเขตเหมืองแร่ที่ 1/2556

เรียน เลขาธิการสำนักงานนโยบายและแผนทรัพยากรธรรมชาติและสิ่งแวดล้อม

สิ่งที่ส่งมาด้วย 1 รายงานการวิเคราะห์ผลกระทบสิ่งแวดล้อม (รายงานฉบับแก้ไขเพิ่มเติมข้อมูล ครั้งที่ 1)

จำนวน 15 เล่ม

2. แผ่นบันทึกข้อมูล รายงานการวิเคราะห์ผลกระทบสิ่งแวดล้อม (รายงานฉบับแก้ไขเพิ่มเติมข้อมูล  
ครั้งที่ 1) จำนวน 2 แผ่น

ตามที่ บริษัท แร่สัมพันธ์ จำกัด ได้มอบหมายให้ บริษัท ท็อป-คลาส คอนซัลแทนท์ จำกัด เป็นบริษัทที่ปรึกษา  
ในการจัดทำรายงานการวิเคราะห์ผลกระทบสิ่งแวดล้อม โครงการเหมืองแร่โดโลไมต์ ของ บริษัท แร่สัมพันธ์ จำกัด คำขอ  
ประทานบัตรที่ 2/2558 รวมแผนผังโครงการทำเหมืองเดียวกันกับประทานบัตรที่ 30217/15577 และประทานบัตรที่  
30234/15864 สถานที่เพื่อการแต่งแร่ นอกเขตเหมืองแร่ที่ 1/2556 และสถานที่เพื่อการเก็บขังน้ำขุ่นข้นหรือมูลดินทรายนอก  
เขตเหมืองแร่ที่ 1/2556 ตั้งอยู่ที่ หมู่ที่ 3 ตำบลท่าอูneh อำเภอกาญจนดิษฐ์ จังหวัดสุราษฎร์ธานี เสนอต่อสำนักงานนโยบาย  
และแผนทรัพยากรธรรมชาติและสิ่งแวดล้อม และคณะกรรมการผู้ชำนาญการพิจารณารายงานการวิเคราะห์ผลกระทบ  
สิ่งแวดล้อมด้านเหมืองแร่ เมื่อวันที่ 6 กุมภาพันธ์ 2561 ซึ่งคณะกรรมการผู้ชำนาญการฯ ได้เลื่อนการพิจารณาลงมติสำหรับ  
รายงานการวิเคราะห์ผลกระทบสิ่งแวดล้อมฯ ฉบับดังกล่าว โดยให้ทำการแก้ไขเพิ่มเติมตามแนวทางหรือรายละเอียดที่  
คณะกรรมการผู้ชำนาญการฯ กำหนด นั้น

บัดนี้ บริษัทฯ ได้ดำเนินการจัดทำรายงานฯ (รายงานฉบับแก้ไขเพิ่มเติมข้อมูล ครั้งที่ 1) เสร็จเรียบร้อยแล้ว  
จึงใคร่ขอส่งรายงานฯ ดังกล่าวต่อสำนักงานนโยบายและแผนทรัพยากรธรรมชาติและสิ่งแวดล้อม รายละเอียดดังสิ่งที่ส่ง  
มาด้วย

จึงเรียนมาเพื่อโปรดพิจารณา

สำนักวิเคราะห์ผลกระทบสิ่งแวดล้อม  
เลขที่ A19 วันที่ 26 ก.พ. 2561  
เวลา 15.20 น. 15.20 15.20 15.20

ขอแสดงความนับถือ

(นายดิเรก รัตนวิชัย)

กรรมการผู้จัดการ



บริษัท ท็อป-คลาส คอนซัลแทนท์ จำกัด  
TOP-CLASS CONSULTANT CO.,LTD.

FF 10111



บริษัท ทอท-คลาส คอนซัลแทนท์ จำกัด  
TOP-CLASS CONSULTANT CO.,LTD.

บริษัท ทอท-คลาส คอนซัลแทนท์ จำกัด  
TOP-CLASS CONSULTANT CO.,LTD.

204 เมืองทอง 2/3 ซอยพัตนการ 53 ถนนพัตนการ เขตสวนหลวง กรุงเทพฯ 10250  
204 Muangthong 2/3, Soi Patthanakarn 53, Patthanakarn Rd., Suanluang, Bangkok 10250  
Tel. 0-2322-5758 Fax: 0-2322-5759 Email: top-class204@hotmail.com

สำนักงานนโยบายและแผนสิ่งแวดล้อม  
ทรัพยากรธรรมชาติและสิ่งแวดล้อม  
24164 25 ธ.ค. 60  
วันที่ 11 ธ.ค. 60  
ผู้รับ

TCC\_EIA1524/12/2017

วันที่ 25 ธ.ค. 2560

เรื่อง ขอส่งรายงานการวิเคราะห์ผลกระทบสิ่งแวดล้อมโครงการเหมืองแร่โดโลไมต์ ของบริษัท แร่สัมพันธ์ จำกัด  
คำขอประทานบัตรที่ 2/2558 ร่วมแผนผังโครงการทำเหมืองเดียวกันกับประทานบัตรที่ 30217/15577  
และประทานบัตรที่ 30234/15864

เรียน เลขาธิการสำนักงานนโยบายและแผนทรัพยากรธรรมชาติและสิ่งแวดล้อม

สิ่งที่ส่งมาด้วย 1. รายงานการวิเคราะห์ผลกระทบสิ่งแวดล้อม (ฉบับหลัก) จำนวน 15 เล่ม  
2. รายงานการวิเคราะห์ผลกระทบสิ่งแวดล้อม (ฉบับย่อ) จำนวน 15 เล่ม  
3. สำเนาแผ่นบันทึกข้อมูล จำนวน 1 แผ่น

ตามที่ บริษัท ทอท-คลาส คอนซัลแทนท์ จำกัด ได้รับมอบอำนาจจาก บริษัท แร่สัมพันธ์ จำกัด ให้เป็นผู้จัดทำรายงานการวิเคราะห์ผลกระทบสิ่งแวดล้อม โครงการเหมืองแร่โดโลไมต์ ของบริษัท แร่สัมพันธ์ จำกัด คำขอประทานบัตรที่ 2/2558 ร่วมแผนผังโครงการทำเหมืองเดียวกันกับประทานบัตรที่ 30217/15577 และประทานบัตรที่ 30234/15864 ตั้งอยู่ที่ หมู่ที่ 3 ตำบลท่าอุแท อำเภอกาญจนดิษฐ์ จังหวัดสุราษฎร์ธานี นั้น บัดนี้ บริษัทฯ ได้ดำเนินการจัดทำรายงานฯ เสร็จเรียบร้อยแล้วจึงใคร่ขอส่งรายงานฯ ดังกล่าว ต่อสำนักงานนโยบายและแผนทรัพยากรธรรมชาติและสิ่งแวดล้อม รายละเอียดดังสิ่งที่ส่งมาด้วย และพร้อมกันนี้ บริษัทฯ ได้จัดส่งรายงานฯ ไปยังกรมอุตสาหกรรมพื้นฐานและการเหมืองแร่ จำนวน 3 เล่ม ตามหนังสือนำส่งรายงานฯ เลขที่ TCC\_EIA1523/12/2017 เรียบร้อยแล้ว


จึงเรียนมาเพื่อโปรดพิจารณา

สำนักวิเคราะห์ผลกระทบสิ่งแวดล้อม  
เลขที่ 2843 วันที่ 25 ธ.ค. 60  
เวลา 16.31 น. ผู้รับ

ขอแสดงความนับถือ

(นายดิเรก รัตนวิเศษ)

กรรมการผู้จัดการ



บริษัท ทอท-คลาส คอนซัลแทนท์ จำกัด  
TOP-CLASS CONSULTANT CO.,LTD.

EP 156108

1. ...



# มาตรการป้องกันและแก้ไขผลกระทบสิ่งแวดล้อม และมาตรการติดตามตรวจสอบผลกระทบสิ่งแวดล้อม

## โครงการเหมืองแร่โคโลไมต์

ของ

### บริษัท แร่สัมปันธ์ จำกัด

เลขที่ 67/1 หมู่ที่ 1 ตำบลวัดประดู่ อำเภอเมืองสุราษฎร์ธานี จังหวัดสุราษฎร์ธานี 84000

คำขอประทานบัตรที่ 2/2558 ร่วมแผนผังโครงการทำเหมืองเดียวกัน  
กับประทานบัตรที่ 30217/15577 และประทานบัตรที่ 30234/15864  
สถานที่เพื่อการแต่งแร่นอกเขตเหมืองแร่ที่ 1/2556 และสถานที่เพื่อ  
การเก็บขังน้ำขุ่นข้นหรือมูลดินทรายนอกเขตเหมืองแร่ที่ 1/2556

ตั้งอยู่ที่ หมู่ที่ 3 ตำบลท่าอูแท อำเภอกาญจนดิษฐ์ จังหวัดสุราษฎร์ธานี

มีนาคม 2561

เจ้าของโครงการได้มอบอำนาจให้บริษัท ทอพ-คลาส  
เป็นผู้ดำเนินการเสนอรายงาน ดัชนีสิ่งแวดล้อม

จัดทำโดย

บริษัท ทอพ - คลาส คอนซัลแทนท์ จำกัด

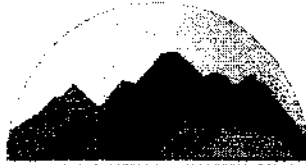
204 หมู่บ้านเมืองทอง 2/3 ซอยพัฒนาการ 53 ถนนพัฒนาการ

เขตสวนหลวง กรุงเทพฯ 10250

โทรศัพท์ 0-2322-5758 โทรศัพท์มือถือ 08-1870-3543, 08-8468-0151

โทรสาร 0-2322-5759 Email: top-class204@hotmail.com





บริษัท ทอท-คลาส คอนซัลแทนท์ จำกัด  
TOP-CLASS CONSULTANT CO.,LTD

บริษัท ทอท-คลาส คอนซัลแทนท์ จำกัด

TOP-CLASS CONSULTANT CO.,LTD.

204 เมืองทอง 2/3 ซอยพัฒนาการ 53 ถนนพัฒนาการ เขตสวนหลวง กรุงเทพฯ 10250

204 Muangthong 2/3, Soi Patthanakarn 53, Patthanakarn Rd., Suanluang, Bangkok 10250

โทรศัพท์ 0-2322-5758 โทรสาร 0-2322-5759

Email top-class204@hotmail.com

## รับรองการจัดทำมาตรการป้องกันและแก้ไขผลกระทบสิ่งแวดล้อม และมาตรการติดตามตรวจสอบผลกระทบสิ่งแวดล้อม

รายงานการวิเคราะห์ผลกระทบสิ่งแวดล้อม

โครงการเหมืองแร่โดโลไมต์

ของบริษัท แร่สัมพันธ์ จำกัด

คำขอประทานบัตรที่ 2/2558 ร่วมแผนผังโครงการทำเหมืองเดียวกันกับประทานบัตรที่ 30217/15577

และประทานบัตรที่ 30234/15864 สถานที่เพื่อการแต่งแร่นอกเขตเหมืองแร่ที่ 1/2556

และสถานที่เพื่อการเก็บขังน้ำขุ่นข้นหรือมูลดินทรายนอกเขตเหมืองแร่ที่ 1/2556

ตั้งอยู่ที่ หมู่ที่ 3 ตำบลท่าอุแท อำเภอกาญจนดิษฐ์ จังหวัดสุราษฎร์ธานี

รับรองการจัดทำรายงานฯ

ลงชื่อ.....

(นายดิเรก รัตนวิเศษ)

กรรมการผู้จัดการ




บริษัท ทอท-คลาส คอนซัลแทนท์ จำกัด  
TOP-CLASS CONSULTANT CO.,LTD

วันที่.....8..มีนาคม.2561.....


**มาตรการป้องกันและแก้ไขผลกระทบสิ่งแวดล้อม และมาตรการติดตามตรวจสอบผลกระทบสิ่งแวดล้อม**  
**โครงการเหมืองแร่โคโลไมต์ ของบริษัท แร่สัมปันธ์ จำกัด คำขอประทานบัตรที่ 2/2558**  
**รวมแผนผังโครงการทำเหมืองเดียวกันกับประทานบัตรที่ 30217/15577 และประทานบัตรที่ 30234/15864 สถานที่เพื่อการแต่งแร่นอกเขตเหมืองแร่ที่ 1/2556**  
**และสถานที่เพื่อการเก็บขังน้ำขุ่นชั้นหรือมูลดินทรายนอกเขตเหมืองแร่ที่ 1/2556**  
**ตั้งอยู่ที่ หมู่ที่ 3 ตำบลท่าอุแท อำเภอกาญจนดิษฐ์ จังหวัดสุราษฎร์ธานี**


ตารางที่ 1: มาตรการป้องกันและแก้ไขผลกระทบสิ่งแวดล้อมทั่วไป

ผลกระทบสิ่งแวดล้อม	มาตรการป้องกันและแก้ไขผลกระทบสิ่งแวดล้อม	สถานที่ดำเนินการ	ระยะเวลาดำเนินการ	งบประมาณ	ผู้รับผิดชอบ
	1. ให้มีจุดรับเรื่องราวร้องทุกข์ความเดือดร้อนของประชาชนที่เกิดจากกิจกรรมการทำเหมืองแร่ และกิจกรรมที่เกี่ยวข้อง ในกรณีที่มีผู้ร้องเรียนผู้ถือประทานบัตร จะต้องดำเนินการแก้ไข และให้ความช่วยเหลือด้วยความเป็นธรรม	- ชุมชนในบริเวณใกล้เคียง	- ตั้งแต่ก่อนเปิดการทำเหมืองจนถึงอายุประทานบัตร	-	- บจก.แร่สัมปันธ์
	2. หากได้รับการร้องเรียนจากประชาชนที่อาศัยอยู่ในบริเวณใกล้เคียงว่า ได้รับความเดือดร้อนรำคาญจากการดำเนินโครงการ หรือสาธารณประโยชน์ได้รับความเสียหาย และกรมอุตสาหกรรมพื้นฐานและการเหมืองแร่ หรือสำนักงานนโยบายและแผนทรัพยากรธรรมชาติและสิ่งแวดล้อมได้ตรวจสอบแล้ว พบว่าผู้ถือประทานบัตรไม่ปฏิบัติตามมาตรการป้องกันและแก้ไขผลกระทบสิ่งแวดล้อมที่กำหนด จะต้องหยุดการทำเหมืองแล้วแก้ไขเหตุแห่งความเดือดร้อนให้เสร็จสิ้นก่อนที่จะดำเนินการต่อไป	- บริเวณพื้นที่โครงการและชุมชนในบริเวณใกล้เคียง	- ตั้งแต่ก่อนเปิดการทำเหมืองจนถึงอายุประทานบัตร	-	- บจก.แร่สัมปันธ์
	3. ให้ทำการปรับปรุงฟื้นฟูพื้นที่โครงการที่ผ่านการทำเหมืองแร่แล้ว พื้นที่สิ้นสุดการใช้ประโยชน์และบริเวณอื่นๆ ตามแผนงานที่ได้เสนอไว้ในรายงานการวิเคราะห์ผลกระทบสิ่งแวดล้อม พร้อมทั้งให้รายงานผลการดำเนินงานให้สำนักงานนโยบายและแผนทรัพยากรธรรมชาติและสิ่งแวดล้อม และกรมอุตสาหกรรมพื้นฐานและการเหมืองแร่ทราบทุกปี	- บริเวณพื้นที่โครงการ	- ตลอดอายุประทานบัตร	ตามแผนฟื้นฟูพื้นที่ภายหลังการทำเหมือง	- บจก.แร่สัมปันธ์

ลงนาม   
 (นายธนา เชาวน์ปรีชา, นายสุรพันธ์ เชาวน์ปรีชา)  
 กรรมการผู้จัดการ บริษัท แร่สัมปันธ์ จำกัด  
 วันที่ 8 มีนาคม 2561



ลงนาม   
 (นายดิเรก รัตนวิชช์)  
 กรรมการผู้จัดการ บริษัท ทอพ-คลาส คอนซัลแตนท์ จำกัด  
 วันที่ 8 มีนาคม 2561



รับรองจำนวนหน้า 1/66

ตารางที่ 1: (ต่อ) มาตรการป้องกันและแก้ไขผลกระทบสิ่งแวดล้อมทั่วไป

ผลกระทบสิ่งแวดล้อม	มาตรการป้องกันและแก้ไขผลกระทบสิ่งแวดล้อม	สถานที่ดำเนินการ	ระยะเวลาดำเนินการ	งบประมาณ	ผู้รับผิดชอบ
	4. ในกรณีที่ผู้ถือประทานบัตรมีความจำเป็นต้องเปลี่ยนแปลงรายละเอียดโครงการหรือมาตรการป้องกันและแก้ไขผลกระทบสิ่งแวดล้อม หรือมาตรการติดตามตรวจสอบผลกระทบสิ่งแวดล้อม ตามที่ได้เสนอไว้ในรายงานการวิเคราะห์ผลกระทบสิ่งแวดล้อมที่ได้รับความเห็นชอบแล้ว ให้ผู้ถือประทานบัตรแจ้งให้หน่วยงานอนุญาตดำเนินการดังนี้	- บริเวณพื้นที่โครงการ	- ตลอดอายุประทานบัตร	-	- บจก.แร่มิชั่น
	4.1 หากหน่วยงานอนุญาตเห็นว่าการเปลี่ยนแปลงดังกล่าว เกิดผลดีต่อสิ่งแวดล้อมมากกว่าหรือเทียบเท่ามาตรการที่กำหนด ให้หน่วยงานอนุญาตรับจดแจ้งให้เป็นไปตามหลักเกณฑ์และเงื่อนไขที่กำหนดไว้ในกฎหมายนั้นๆ พร้อมทั้งให้จัดทำสำเนาแจ้งให้สำนักงานนโยบายและแผนทรัพยากรธรรมชาติและสิ่งแวดล้อมเพื่อทราบ	- ชุมชนในบริเวณใกล้เคียง	- ตลอดอายุประทานบัตร	-	- บจก.แร่มิชั่น
	4.2 หากหน่วยงานอนุญาตเห็นว่าการเปลี่ยนแปลงดังกล่าว อาจเกิดผลกระทบต่อสาระสำคัญในรายงานการวิเคราะห์ผลกระทบสิ่งแวดล้อมที่ได้รับความเห็นชอบไว้แล้ว ให้หน่วยงานอนุญาตจัดส่งรายงานการเปลี่ยนแปลงดังกล่าวให้สำนักงานนโยบายและแผนทรัพยากรธรรมชาติและสิ่งแวดล้อม เพื่อเสนอคณะกรรมการผู้ชำนาญการให้ความเห็นชอบก่อนดำเนินการเปลี่ยนแปลง และเมื่อโครงการได้รับการอนุญาตให้เปลี่ยนแปลงแล้วให้หน่วยงานอนุญาตแจ้งผลการเปลี่ยนแปลงให้สำนักงานนโยบายและแผนทรัพยากรธรรมชาติและสิ่งแวดล้อมเพื่อทราบ	- บริเวณพื้นที่โครงการ และชุมชนในบริเวณใกล้เคียง	- ตลอดอายุประทานบัตร	-	- บจก.แร่มิชั่น

ลงนาม

(นายธนา เชาวน์ปรีชา, นายสุรพันธ์ เชาวน์ปรีชา)

กรรมการผู้จัดการ บริษัท แร่สัมปันธ์ จำกัด

วันที่ 8 มีนาคม 2561

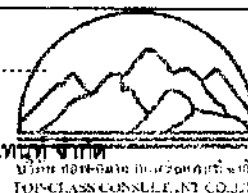


ลงนาม

(นายดิเรก รัตนวิชัย)

กรรมการผู้จัดการ บริษัท ทอพ-คลาส คอนซัลแตนท์ จำกัด

วันที่ 8 มีนาคม 2561



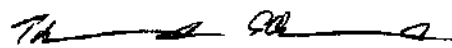
รับรองจำนวนหน้า 2/66



ตารางที่ 1: (ต่อ) มาตรการป้องกันและแก้ไขผลกระทบสิ่งแวดล้อมทั่วไป

ผลกระทบสิ่งแวดล้อม	มาตรการป้องกันและแก้ไขผลกระทบสิ่งแวดล้อม	สถานที่ดำเนินการ	ระยะเวลาดำเนินการ	งบประมาณ	ผู้รับผิดชอบ
	5. ในระหว่างการทำเหมืองหากพบโบราณวัตถุ ร่องรอยทางประวัติศาสตร์ หรือโบราณคดี จะต้องรายงานและขอความร่วมมือจากกรมศิลปากรเข้าไปดำเนินการตรวจสอบพื้นที่ ทั้งนี้ในระหว่างการสำรวจจะต้องหยุดการทำเหมืองชั่วคราว และหากพิสูจน์แล้วพบว่า เป็นแหล่งที่มีความสำคัญทางประวัติศาสตร์โบราณคดี ผู้ถือประทานบัตรจะต้องปฏิบัติตามเงื่อนไขของหน่วยงานที่เกี่ยวข้องโดยไม่มีข้อเรียกร้องใดๆ	- บริเวณพื้นที่โครงการ	- ตลอดอายุประทานบัตร	-	- บจก.แร่มหันต์
	6. ให้รายงานผลการปฏิบัติตามมาตรการป้องกันและแก้ไขผลกระทบสิ่งแวดล้อม และมาตรการติดตามตรวจสอบคุณภาพสิ่งแวดล้อม ให้สำนักงานนโยบายและแผนทรัพยากรธรรมชาติและสิ่งแวดล้อม กรมอุตสาหกรรมพื้นฐานและการเหมืองแร่ทราบอย่างน้อยปีละ 2 ครั้ง	- บริเวณพื้นที่โครงการ	- ตลอดอายุประทานบัตร	-	- บจก.แร่มหันต์

ลงนาม



(นายชานา เขาวนปรีชา, นายสุรพันธุ์ เขาวนปรีชา)

กรรมการผู้จัดการ บริษัท แร่มหันต์ จำกัด

วันที่ 8 มีนาคม 2561



ลงนาม



(นายดิเรก รัตนวิชัย)

กรรมการผู้จัดการ บริษัท ทอพ-คลาส คอนซัลแตนท์ จำกัด

วันที่ 8 มีนาคม 2561



รับรองจำนวนหน้า 3/66

ตารางที่ 2: มาตรการป้องกันและแก้ไขผลกระทบสิ่งแวดล้อมในระยะดำเนินการ

ผลกระทบสิ่งแวดล้อม	มาตรการป้องกันและแก้ไขผลกระทบสิ่งแวดล้อม	สถานที่ดำเนินการ	ระยะเวลาดำเนินการ	งบประมาณ	ผู้รับผิดชอบ
1. ทรัพยากรสิ่งแวดล้อมทางกายภาพ					
1.1 ลักษณะภูมิประเทศ	1. ให้เริ่มเปิดทำเหมืองตามแผนผังโครงการที่กำหนดไว้อย่างเคร่งครัด โดยเริ่มที่บริเวณอักษร "ท" ก่อน (รูปที่ 1) แล้วจึงเดินทางหน้าเหมืองไปตามแผนการทำเหมืองในแต่ละช่วงจนกระทั่งสิ้นสุดการทำเหมือง (รูปที่ 2 ถึงรูปที่ 7)	- บริเวณพื้นที่ทำเหมือง	- ตลอดอายุประทานบัตร	-	- บจก.แร่สัมพันธ์
	2. บริเวณที่ไม่เกี่ยวข้องกับการทำเหมืองหรือกิจกรรมต่างๆ ของโครงการต้องรักษาให้คงสภาพเดิมมากที่สุด เพื่อเป็นการรักษาสภาพต้นไม่ให้คงเดิมอีกทางหนึ่ง	- บริเวณพื้นที่โครงการ	- ตลอดอายุประทานบัตร	-	- บจก.แร่สัมพันธ์
	3. ให้เปิดหน้าเหมืองในลักษณะขั้นบันได (Benching Method) โดยกำหนดให้ความสูงของแต่ละขั้นบันไดสูงประมาณ 10 เมตร ความกว้างของแต่ละขั้นบันไดไม่น้อยกว่า 7 เมตร ความชันหน้าขั้นบันไดประมาณ 75-80 องศา และควบคุมความลาดชันรวมของหน้าเหมืองสุดท้าย (Overall Slope) ไม่ให้เกิน 45 องศา พร้อมทั้งตรวจสอบเสถียรภาพของหน้าเหมืองให้อยู่ในสภาพที่ปลอดภัย	- บริเวณพื้นที่ทำเหมือง	- ตลอดอายุประทานบัตร	-	- บจก.แร่สัมพันธ์
	4. การเก็บกองเศษหินเศษดิน กำหนดให้ทำการเก็บกองความสูงประมาณ 7 เมตร ควบคุมความลาดชันของกองดินด้านหน้า และด้านหลังให้มีความลาดชันรวมของกองไม่เกิน 27 องศา	- บริเวณพื้นที่โครงการ	- ตลอดอายุประทานบัตร	-	- บจก.แร่สัมพันธ์
	5. ต้องไม่ดำเนินกิจกรรมต่างๆ ในช่วงที่มีฝนตกชุกหรือหลังฝนตกใหม่ๆ ทั้งนี้เพื่อป้องกันการชะล้างพังทลายของหน้าเหมือง	- บริเวณพื้นที่โครงการ	- ตลอดอายุประทานบัตร	-	- บจก.แร่สัมพันธ์

ลงนาม                     

(นายธนา เชาวนบริชา, นายสุรพันธ์ เชาวนบริชา)  
กรรมการผู้จัดการ บริษัท แร่สัมพันธ์ จำกัด

วันที่ 8 มีนาคม 2561

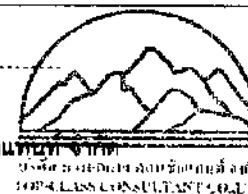


ลงนาม                     

(นายดิเรก รัตนวิชัย)

กรรมการผู้จัดการ บริษัท ทอท-คลาส คอนซัลแทนท์ จำกัด

วันที่ 8 มีนาคม 2561



รับรองจำนวนหน้า 4/66

ตารางที่ 2: (ต่อ) มาตรการป้องกันและแก้ไขผลกระทบสิ่งแวดล้อมในระยะดำเนินการ

ผลกระทบสิ่งแวดล้อม	มาตรการป้องกันและแก้ไขผลกระทบสิ่งแวดล้อม	สถานที่ดำเนินการ	ระยะเวลาดำเนินการ	งบประมาณ	ผู้รับผิดชอบ
1.1 สภาพภูมิประเทศ (ต่อ)	6. ให้จัดทำป้ายแสดงขอบเขตพื้นที่โครงการและขอบเขตการทำเหมือง บริเวณโครงการเพื่อให้ง่ายต่อการตรวจสอบพื้นที่และการปฏิบัติงานบริเวณโครงการ พร้อมทั้งจัดทำป้ายแสดงข้อมูลเกี่ยวกับโครงการ ได้แก่ หมายเลขประทานบัตร เนื้อที่ ระยะเวลาการทำเหมือง และผู้รับผิดชอบ ไว้บริเวณด้านหน้าพื้นที่โครงการ หรือบริเวณที่สามารถพบเห็นได้ทั่วไป ให้แล้วเสร็จก่อนเปิดการทำเหมือง	- บริเวณพื้นที่โครงการ	- กำหนดให้แล้วเสร็จก่อนเริ่มทำเหมือง	-	- บจก.แร่สัมปันธ์
	7. ให้ดำเนินการฟื้นฟูสภาพพื้นที่ทำเหมืองบริเวณที่ผ่านการทำเหมืองแร่ตามรายละเอียดในการฟื้นฟูสภาพพื้นที่จากการทำเหมืองของโครงการอย่างเคร่งครัด พร้อมทั้งรายงานผลการดำเนินงานให้สำนักงานนโยบายและแผนทรัพยากรธรรมชาติและสิ่งแวดล้อม และกรมอุตสาหกรรมพื้นฐานและการเหมืองแร่ทราบทุกปี นับจากวันที่ได้รับอนุญาตประทานบัตร	- บริเวณพื้นที่โครงการ	- ตลอดอายุประทานบัตร	ตามแผนฟื้นฟูพื้นที่ภายหลังการทำเหมือง	- บจก.แร่สัมปันธ์
1.2 คุณภาพอากาศ					
1.2.1 บริเวณพื้นที่ทำเหมือง	1. การเจาะระเบิดจะต้องติดตั้งเครื่องมือดูดฝุ่นที่บริเวณหัวเจาะ พร้อมทั้งมีถังพักฝุ่นเพื่อป้องกันการฟุ้งกระจายของฝุ่นละอองในบรรยากาศ	- เครื่องจักรและอุปกรณ์	- ตลอดอายุประทานบัตร	-	- บจก.แร่สัมปันธ์
	2. ให้ดำเนินการเก็บกวาดเศษหินบริเวณด้านบนของหน้าระเบิดทุกครั้งก่อนการระเบิดหน้าเหมือง	- บริเวณพื้นที่โครงการ	- ตลอดอายุประทานบัตร	-	- บจก.แร่สัมปันธ์
	3. จัดให้มีการฉีดพรมน้ำบริเวณหน้าเหมืองของโครงการอย่างสม่ำเสมอ เพื่อลดฝุ่นละออง	- บริเวณพื้นที่โครงการ	- ตลอดอายุประทานบัตร	-	- บจก.แร่สัมปันธ์

ลงนาม



(นายสนา เขาวนปรีชา, นายสุรพันธ์ เขาวนปรีชา)  
กรรมการผู้จัดการ บริษัท แร่สัมปันธ์ จำกัด

วันที่ 8 มีนาคม 2561



ลงนาม



(นายดิเรก รัตนวิชัย)

กรรมการผู้จัดการ บริษัท ท็อป-คลาส คอนซัลแตนท์ จำกัด

วันที่ 8 มีนาคม 2561



รับรองจำนวนหน้า 5/66

ตารางที่ 2: (ต่อ) มาตรการป้องกันและแก้ไขผลกระทบสิ่งแวดล้อมในระยะดำเนินการ

ผลกระทบสิ่งแวดล้อม	มาตรการป้องกันและแก้ไขผลกระทบสิ่งแวดล้อม	สถานที่ดำเนินการ	ระยะเวลาดำเนินการ	งบประมาณ	ผู้รับผิดชอบ
1.2.1 บริเวณพื้นที่ทำเหมือง (ต่อ)	4. ให้มีรถบรรทุกน้ำคอยฉีดพรมน้ำที่บริเวณหน้าเหมือง เส้นทางลำเลียงขนส่งแร่ บริเวณพื้นที่โรงโม่หิน และลานกองแร่ให้ชุ่มชื้นอยู่เสมอ เพื่อป้องกันและลด การฟุ้งกระจายของฝุ่นละออง และให้จัดทำบันทึกปริมาณการใช้น้ำเป็น รายวัน	- บริเวณพื้นที่โครงการ	- ตลอดอายุประทานบัตร	-	- บจก.แร่มัสพันซ์
	5. ให้ดูแลรักษาไม้ยืนต้นในบริเวณพื้นที่แนวกันเขตไม่ทำเหมือง และบริเวณ แนวคันทำนบดินที่ได้สร้างไว้แล้ว เพื่อใช้เป็นแนวกรองฝุ่นซึ่งสามารถลดการ ฟุ้งกระจายของฝุ่นละอองไม่ให้ออกสู่ภายนอกได้ระดับหนึ่ง	- บริเวณแนวกันเขต ไม่ทำเหมือง และแนว คันทำนบดิน	- ตลอดอายุประทานบัตร	-	- บจก.แร่มัสพันซ์
	6. ให้ดูแลรักษาไม้ยืนต้นโตเร็วที่ปลูกไว้บริเวณโดยรอบพื้นที่โครงการ เพื่อเป็น ตัวกรองฝุ่นละอองจากพื้นที่ทำเหมืองและลดผลกระทบต่อนพื้นที่ข้างเคียง	- บริเวณพื้นที่โครงการ	- ตลอดอายุประทานบัตร	-	- บจก.แร่มัสพันซ์
1.2.2 บริเวณโรงแต่งแร่	1. ให้ทำการฉีดสเปรย์น้ำบริเวณโรงแต่งแร่อย่างสม่ำเสมอ เพื่อป้องกันการฟุ้ง กระจายของฝุ่นละออง	- บริเวณโรงแต่งแร่ของ โครงการ	- ตลอดอายุประทานบัตร	-	- บจก.แร่มัสพันซ์
	2. ให้ทำความสะอาดเครื่องจักร เพื่อป้องกันการสะสมตัวของฝุ่น และตรวจ ตราซ่อมแซมส่วนที่ชำรุดสึกหรอของโรงแต่งแร่ รวมทั้งอุปกรณ์ต่างๆ อย่าง สม่ำเสมอ	- เครื่องจักรและอุปกรณ์	- ตลอดอายุประทานบัตร	-	- บจก.แร่มัสพันซ์
	3. ให้มีการดูแลบำรุงรักษาและใช้ระบบป้องกันและลดผลกระทบสิ่งแวดล้อม ในขณะที่ทำการผลิตแร่อย่างสม่ำเสมอ โดยเฉพาะระบบป้องกันและลดการ แพร่กระจายของฝุ่นละออง ตามประกาศกรมอุตสาหกรรมพื้นฐานและการ เหมืองแร่ เรื่อง ให้โรงโม่ บด หรือย่อยหินให้มีระบบป้องกันผลกระทบ สิ่งแวดล้อม ลงวันที่ 12 มกราคม 2548 ให้ครบถ้วนและมีประสิทธิภาพ	- บริเวณโรงแต่งแร่	- ตลอดอายุประทานบัตร	-	- บจก.แร่มัสพันซ์

ลงนาม Th Sae

(นายธนา เขาวนปรีชา, นายสุรพันธ์ เขาวนปรีชา)  
กรรมการผู้จัดการ บริษัท แร่สัมพันซ์ จำกัด

วันที่ 8 มีนาคม 2561




ลงนาม สม

(นายดิเรก รัตนวิชัย)

กรรมการผู้จัดการ บริษัท ทอพ-คลาส คอนซัลแตนท์ จำกัด  
บริษัท ทอพ-คลาส คอนซัลแตนท์ จำกัด  
TOP-CLASS CONSULTANT CO., LTD.

วันที่ 8 มีนาคม 2561



รับรองจำนวนหน้า 6/66



ตารางที่ 2: (ต่อ) มาตรการป้องกันและแก้ไขผลกระทบต่อสิ่งแวดล้อมในระยะดำเนินการ

ผลกระทบต่อสิ่งแวดล้อม	มาตรการป้องกันและแก้ไขผลกระทบต่อสิ่งแวดล้อม	สถานที่ดำเนินการ	ระยะเวลาดำเนินการ	งบประมาณ	ผู้รับผิดชอบ
1.2.3 บริเวณเส้นทางขนส่งแร่	1. ให้ดำเนินการปรับปรุงถนนดินบดอัดแน่นที่ใช้เป็นเส้นทางขนส่งแร่ เข้า-ออก พื้นที่โครงการ สายบ้านมะขาม-บ้านท่าแร่ ระยะทางประมาณ 2 กิโลเมตร เป็นถนนลาดยาง ให้แล้วเสร็จก่อนการได้รับอนุญาตประทานบัตร พร้อมทั้งดูแลรักษาสภาพเส้นทางให้อยู่ในสภาพใช้งานได้ดียู่เสมอ	- บริเวณเส้นทางขนส่งแร่	- ตลอดอายุประทานบัตร	-	- บจก.แร่สัมปันธ์
	2. ให้กำหนดความเร็วของการขับขีรถบรรทุกแร่ จากพื้นที่โครงการถึงทางหลวงหมายเลข 401 และผ่านชุมชนให้ใช้ความเร็วไม่เกิน 25 กิโลเมตรต่อชั่วโมง ทั้งรถในสภาพที่มีการบรรทุกแร่และรถเปล่า สำหรับความเร็วบนทางหลวงให้เป็นไปตามข้อกำหนดของกรมทางหลวง	- รถขนส่งแร่ของโครงการทุกคัน	- ตลอดอายุประทานบัตร	-	- บจก.แร่สัมปันธ์
	3. จัดให้มีรถบรรทุกน้ำฉีดพรมน้ำบริเวณเส้นทางขนส่งแร่จากพื้นที่โครงการถึงทางหลวงหมายเลข 401 ซึ่งจากข้อเสนอแนะของ US.EPA. 1976 ประมาณไว้ว่าการฉีดพรมน้ำบนถนนให้มีความชื้น จะสามารถลดปริมาณฝุ่นได้มากกว่าร้อยละ 50 ซึ่งจำนวนครั้งของการฉีดพรมน้ำจะต้องพิจารณาจากสภาพอากาศและฤดูกาล เช่น ในช่วงฤดูร้อนและฤดูหนาว ควรฉีดพรมน้ำประมาณ 3-4 ครั้งต่อวัน ส่วนในช่วงฤดูฝนควรฉีดพรมเพียงวันละ 1-2 ครั้งหรือไม่จำเป็นต้องทำการฉีดพรมน้ำหากมีฝนตกอยู่โดยให้ใช้น้ำจากบ่อดักตะกอนและป้อนน้ำของโครงการ	- บริเวณเส้นทางขนส่งแร่	- ตลอดอายุประทานบัตร	-	- บจก.แร่สัมปันธ์
	4. ให้ล้างทำความสะอาดรถบรรทุกแร่บ้างเป็นระยะๆ อย่างสม่ำเสมอ เพื่อป้องกันและลดการฟุ้งกระจายและฝุ่นละอองที่เกาะติดกับรถ	- รถขนส่งแร่ของโครงการทุกคัน	- ตลอดอายุประทานบัตร	-	- บจก.แร่สัมปันธ์
	5. การขนส่งแร่ออกสู่เส้นทางสาธารณะทุกครั้ง จะต้องใช้ผ้าใบคลุมรถบรรทุก เพื่อป้องกันการร่วงหล่นของแร่ และการฟุ้งกระจายของฝุ่นแร่	- รถขนส่งแร่ของโครงการทุกคัน	- ตลอดอายุประทานบัตร	-	- บจก.แร่สัมปันธ์

ลงนาม

*[Signature]*

(นายธนา เชาวน์ปรีชา, นายสุรพันธ์ เชาวน์ปรีชา)

กรรมการผู้จัดการ บริษัท แร่สัมปันธ์ จำกัด

วันที่ 8 มีนาคม 2561



ลงนาม

*[Signature]*

(นายดิเรก รัตนวิทย์)

กรรมการผู้จัดการ บริษัท ทอพ-คลาส คอนซัลแตนท์ จำกัด

วันที่ 8 มีนาคม 2561



รับรองจำนวนหน้า 7/66


ตารางที่ 2: (ต่อ) มาตรการป้องกันและแก้ไขผลกระทบสิ่งแวดล้อมในระยะดำเนินการ

ผลกระทบสิ่งแวดล้อม	มาตรการป้องกันและแก้ไขผลกระทบสิ่งแวดล้อม	สถานที่ดำเนินการ	ระยะเวลาดำเนินการ	งบประมาณ	ผู้รับผิดชอบ
1.2.3 บริเวณเส้นทางขนส่งแร่ (ต่อ)	6. ให้ปลูกต้นไม้บริเวณริมเส้นทางขนส่งแร่เพิ่มเติมในส่วนที่สามารถดำเนินการได้ รวมทั้งดูแลรักษาต้นไม้เดิมที่มีอยู่ให้เจริญงอกงาม ถ้ามีต้นไม้ตายให้ทำการปลูกซ่อมแซมทันที เนื่องจากต้นไม้ไม่สามารถลดและป้องกันการฟุ้งกระจายของฝุ่นละอองได้	- บริเวณเส้นทางขนส่งแร่	- ตลอดอายุประทานบัตร	-	- บจก. แร่สัมพันธ์
	7. ให้ดูแลรักษาไม่ย่นคันไถเรียบบริเวณแนวเส้นทางขนส่งแร่ เพื่อเป็นตัวกรองฝุ่นละอองและลดผลกระทบต่อน้ำที่ข้างเคียง	- บริเวณเส้นทางขนส่งแร่	- ตลอดอายุประทานบัตร	-	- บจก. แร่สัมพันธ์
	8. ให้ดูแลรักษาและปรับปรุงซ่อมแซมสภาพเส้นทางขนส่งแร่ ให้อยู่ในสภาพพร้อมใช้งานและปรับปรุงผิวจราจรโดยการบดอัดแน่น เพื่อลดการฟุ้งกระจายของฝุ่นละออง	- บริเวณเส้นทางขนส่งแร่	- ตลอดอายุประทานบัตร	-	- บจก. แร่สัมพันธ์
	9. หากได้รับร้องเรียนจากจากราษฎรที่อาศัยอยู่ในบริเวณใกล้เคียงว่าได้รับความเดือดร้อนรำคาญ หรือสาธารณสมบัติได้รับความเสียหาย จะต้องยุติกิจกรรมนั้นๆ แล้วแก้ไขเหตุแห่งความเดือดร้อนรำคาญนั้นให้เสร็จสิ้นก่อนจะดำเนินการต่อไป	- บริเวณชุมชนใกล้เคียง พื้นที่โครงการ	- ตลอดอายุประทานบัตร	-	- บจก. แร่สัมพันธ์
1.3 ระดับเสียง	1. กำหนดให้มีการทำเหมืองและกิจกรรมที่เกี่ยวข้อง เฉพาะในเวลากลางวัน คือ เวลา 08.00-17.00 น. เท่านั้น จะไม่มีกิจกรรมใดๆ ในเวลากลางคืน ช่วงเวลา 18.00-07.00 น. ซึ่งเป็นเวลาพักผ่อนของประชาชนที่อาศัยอยู่บริเวณใกล้เคียง	- บริเวณพื้นที่โครงการ	- ตลอดอายุประทานบัตร	-	- บจก. แร่สัมพันธ์
	2. ให้ทำการตรวจสภาพ ซ่อมแซม และดูแลรักษาเครื่องจักรอุปกรณ์ต่างๆ ให้มีสภาพที่สมบูรณ์ และสามารถใช้งานได้ดีตามสภาพปกติ ทั้งนี้ เพื่อลดเสียงจากเครื่องจักรขณะทำงาน	- เครื่องจักรและอุปกรณ์	- ตลอดอายุประทานบัตร	-	- บจก. แร่สัมพันธ์

ลงนาม Thana Preecha  
(นายธนา เชวณปรีชา, นายสุรพันธ์ เชวณปรีชา)  
กรรมการผู้จัดการ บริษัท แร่สัมพันธ์ จำกัด  
วันที่ 8 มีนาคม 2561



ลงนาม Wichit Ratanawich  
(นายดิเรก รัตนวิชัย)  
กรรมการผู้จัดการ บริษัท ทอพ-คลาส คอนซัลแตนท์ จำกัด  
วันที่ 8 มีนาคม 2561



รับรองจำนวนหน้า 8/66

ตารางที่ 2: (ต่อ) มาตรการป้องกันและแก้ไขผลกระทบสิ่งแวดล้อมในระยะดำเนินการ

ผลกระทบสิ่งแวดล้อม	มาตรการป้องกันและแก้ไขผลกระทบสิ่งแวดล้อม	สถานที่ดำเนินการ	ระยะเวลาดำเนินการ	งบประมาณ	ผู้รับผิดชอบ
1.3 ระดับเสียง (ต่อ)	3. ให้จัดเตรียมอุปกรณ์ป้องกันอันตรายส่วนบุคคลที่เหมาะสม เช่น ที่อุดหู (Ear Plugs) หรือที่ครอบหู (Ear Muffs) ก็สามารถช่วยป้องกันผลกระทบด้านเสียงให้กับพนักงานที่ทำงานในบริเวณที่มีเสียงดัง รวมทั้งมีการสับเปลี่ยนหน้าที่พนักงานเพื่อไม่ให้ทำงานในที่ที่มีเสียงดังมากเกินไปเป็นเวลานาน	- พนักงานของโครงการ ทุกคน	- ตลอดอายุประทานบัตร	-	- บจก.แร่มพ์พันธ์
	4. ให้ปลูกไม้ยืนต้นโตเร็ว เช่น ประดู่ป่า มะกล่ำต้น ตะแบก และจิวป่า เป็นต้น หรือพันธุ์ไม้ท้องถิ่น และพันธุ์ไม้ที่เป็นอาหารสัตว์ป่าและนก เช่น เพกา หว้า ตะขบ มะเดื่อปล้อง และข่อยเถื่อน เป็นต้น รอบๆ พื้นที่โครงการ โดยเฉพาะอย่างยิ่งบริเวณพื้นที่แนวเวนเขตไม่ทำเหมืองในระยะ 50 เมตร จากทางน้ำ สาธารณะและทางสาธารณะประโยชน์ ทางทิศเหนือและทิศใต้ของโครงการ เพื่อให้ต้นไม้ช่วยดูดกลืนเสียงที่เกิดขึ้นไม่ให้ออกไปรบกวนภายนอก	- บริเวณพื้นที่โครงการ	- ตลอดอายุประทานบัตร	-	- บจก.แร่มพ์พันธ์
1.4 การใช้วัตถุระเบิด	1. ให้มีวิศวกรหรือผู้เชี่ยวชาญที่ผ่านการอบรมด้านการใช้วัตถุระเบิด เป็นผู้ควบคุมการใช้วัตถุระเบิด เพื่อให้การระเบิดเป็นไปตามหลักวิชาการ และก่อให้เกิดผลกระทบน้อยที่สุด อีกทั้งจะเป็นการใช้วัตถุระเบิดได้อย่างมีประสิทธิภาพ ประหยัดและปลอดภัย	- บริเวณพื้นที่ทำเหมือง	- ตลอดอายุประทานบัตร	-	- บจก.แร่มพ์พันธ์
	2. การระเบิดเพื่อผลิตแร่ของโครงการ จะทำการระเบิดวันละ 1 ครั้ง ระหว่างเวลา 16.00-17.00 น. โดยก่อนและหลังการระเบิดจะต้องจัดให้มีป้ายเตือนอันตรายจากการระเบิด และให้สัญญาณธงแดงเตือน พร้อมสัญญาณเสียงที่สามารถได้ยินชัดเจนในรัศมีไม่น้อยกว่า 500 เมตร	- บริเวณพื้นที่โครงการ	- ตลอดอายุประทานบัตร	-	- บจก.แร่มพ์พันธ์
	3. กำหนดให้มีการใช้วัตถุระเบิดในแต่ละครั้งไม่เกิน 99 กิโลกรัมต่อจังหวัดถ่วง	- บริเวณพื้นที่ทำเหมือง	- ตลอดอายุประทานบัตร	-	- บจก.แร่มพ์พันธ์

ลงนาม \_\_\_\_\_

(นายธนา เขาวนปรีชา, นายสุรพันธ์ เขาวนปรีชา)  
กรรมการผู้จัดการ บริษัท แร่สัมพ์พันธ์ จำกัด

วันที่ 8 มีนาคม 2561



ลงนาม \_\_\_\_\_

(นายดิเรก รัตนวิชัย)

กรรมการผู้จัดการ บริษัท ทอพ-คลาส คอนซัลแตนท์ จำกัด

วันที่ 8 มีนาคม 2561



รับรองจำนวนหน้า 9/66

ตารางที่ 2: (ต่อ) มาตรการป้องกันและแก้ไขผลกระทบสิ่งแวดล้อมในระยะดำเนินการ

ผลกระทบสิ่งแวดล้อม	มาตรการป้องกันและแก้ไขผลกระทบสิ่งแวดล้อม	สถานที่ดำเนินการ	ระยะเวลาดำเนินการ	งบประมาณ	ผู้รับผิดชอบ
1.4 การใช้วัตถุระเบิด (ต่อ)	4. ในการระเบิดแต่ละครั้งต้องมีการควบคุมทิศทางของการระเบิดให้มีทิศทางตรงข้ามกับที่ทำกินหรือที่อยู่อาศัยของราษฎร	- บริเวณพื้นที่ทำเหมือง	- ตลอดอายุประทานบัตร	-	- บจก.แร่มั่นพันธ์
	5. ให้ติดป้ายเตือนเขตการใช้วัตถุระเบิด พร้อมเวลาในการระเบิดบริเวณเส้นทางใกล้เคียงพื้นที่โครงการ และบริเวณที่อาจได้รับผลกระทบจากการใช้วัตถุระเบิด	- บริเวณพื้นที่โครงการ	- ตลอดอายุประทานบัตร	-	- บจก.แร่มั่นพันธ์
1.5 อุทกวิทยาและคุณภาพน้ำ	1. ให้เดินหน้าเหมืองให้มีลักษณะเป็นขั้นบันไดเพื่อลดความแรงของน้ำฝนไหลบ่าบริเวณหน้าเหมือง และบริเวณใดที่ไม่เกี่ยวข้องกับการทำเหมืองและกิจกรรมเกี่ยวเนื่องให้รักษาสภาพพื้นที่เดิมไว้ให้ได้มากที่สุด	- บริเวณพื้นที่ทำเหมือง	- ตลอดอายุประทานบัตร	-	- บจก.แร่มั่นพันธ์
	2. ในการดำเนินกิจกรรมต่างๆ จะต้องไม่กระทำในช่วงที่ฝนตกชุกหรือหลังฝนตกใหม่ เพื่อป้องกันการชะล้างและลดอุบัติเหตุ	- บริเวณพื้นที่โครงการ	- ตลอดอายุประทานบัตร	-	- บจก.แร่มั่นพันธ์
	3. ให้ปลูกไม้ยืนต้นโตเร็ว เช่น ประดู่ป่า มะกล่ำต้น ตะแบก และจิวป่า เป็นต้น หรือพันธุ์ไม้ท้องถิ่น และพันธุ์ไม้ที่เป็นอาหารสัตว์ป่าและนก เช่น เพกา หว้า ตะขบ มะเดื่อปล้อง และยอเถื่อน เป็นต้น และพืชคลุมดิน เช่น หญ้าแฝก พืชตระกูลถั่วเพิ่มเติมบริเวณพื้นที่ว่าง และบริเวณไหล่ชันที่เก็บกองเปลือกดินเศษหิน	- บริเวณพื้นที่โครงการ	- ตลอดอายุประทานบัตร	-	- บจก.แร่มั่นพันธ์
	4. ในระหว่างการทำเหมืองหากพบว่ามีปริมาณตะกอนในบ่อรับน้ำของโครงการมากกว่า 50 เปอร์เซ็นต์ โดยปริมาตรของบ่อ ต้องรับทำการขุดลอกตะกอนดินทราย เพื่อให้มีการรองรับน้ำ และระบายน้ำอย่างมีประสิทธิภาพ	- บริเวณพื้นที่โครงการ	- ตลอดอายุประทานบัตร	-	- บจก.แร่มั่นพันธ์

ลงนาม

*Tha...e*

(นายธนา เชาวน์ปรีชา, นายสุรพันธ์ เชาวน์ปรีชา)

กรรมการผู้จัดการ บริษัท แร่มั่นพันธ์ จำกัด

วันที่ 8 มีนาคม 2561



ลงนาม

*am*

(นายดิเรก รัตนวิเศษ)

กรรมการผู้จัดการ บริษัท ท็อป-คลาส คอนซัลแตนท์ จำกัด

วันที่ 8 มีนาคม 2561



รับรองจำนวนหน้า 10/66



ตารางที่ 2: (ต่อ) มาตรการป้องกันและแก้ไขผลกระทบสิ่งแวดล้อมในระยะดำเนินการ

ผลกระทบสิ่งแวดล้อม	มาตรการป้องกันและแก้ไขผลกระทบสิ่งแวดล้อม	สถานที่ดำเนินการ	ระยะเวลาดำเนินการ	งบประมาณ	ผู้รับผิดชอบ
1.6 ปฐพีวิทยา หลุมยุบ และแผ่นดินไหว	1. ให้ดำเนินการตามแผนผังการทำเหมืองที่ได้ออกแบบไว้ โดยมีการกำหนดตำแหน่งและขอบเขตที่จะใช้เป็นที่ทำเหมืองไว้ให้ชัดเจน และพยายามรักษาสภาพพื้นที่เดิมไว้ให้มากที่สุด หรือเปลี่ยนแปลงให้น้อยที่สุดเท่าที่จำเป็น	- บริเวณพื้นที่โครงการ	- ตลอดอายุประทานบัตร	-	- บจก.แร่มั่นพันธ์
	2. ให้ปลูกไม้ยืนต้นโตเร็ว เช่น ประดู่ป่า มะกล่ำต้น ตะแบก และจิวป่า เป็นต้น หรือพันธุ์ไม้ท้องถิ่น และพันธุ์ไม้ที่เป็นอาหารสัตว์ป่าและนก เช่น เพกา หว้า ตะขบ มะเดื่อปล้อง และยอเถื่อน เป็นต้น และพืชคลุมดิน เช่น หญ้าแฝก พืชตระกูลถั่ว ในบริเวณที่เอื้ออำนวยต่อการปลูก ได้แก่ บริเวณไหล่ชันที่เก็บกองเปลือกหิน เศษหิน บริเวณแนวคันทำนบดิน ปอดักตะกอน และบริเวณพื้นที่ว่างเปล่าที่ไม่มีการใช้ประโยชน์ พร้อมปลูกไม้พุ่มแซมระหว่างไม้ยืนต้นดังกล่าว เพื่อให้ต้นไม้ช่วยยึดเกาะหน้าดินและลดการชะล้างพังทลายของดิน ทั้งนี้ ถ้าไม้ที่นำมาปลูกจะต้องมีอายุมากกว่า 1 ปี	- บริเวณพื้นที่โครงการ	- ตลอดอายุประทานบัตร	-	- บจก.แร่มั่นพันธ์
	3. ให้ตรวจสอบเสถียรภาพบริเวณหน้าเหมืองให้มีความมั่นคงแข็งแรง และปลอดภัยอยู่เสมอ เพื่อป้องกันการชะล้างพังทลายของหน้าดินโดยฝน	- บริเวณพื้นที่ทำเหมือง	- ตลอดอายุประทานบัตร	-	- บจก.แร่มั่นพันธ์
	4. ให้มีการสำรวจธรณีวิทยาพื้นผิวบริเวณหน้าเหมือง เพื่อดูโครงสร้างทางด้านธรณีวิทยา เช่น รอยเลื่อน (Fault) รอยแตก (Joint) ของชั้นหิน เพื่อดูลักษณะว่าพื้นที่ใดมีความเสี่ยงในการเกิดโพรงหรือหลุมยุบบริเวณหน้าเหมือง	- บริเวณพื้นที่ทำเหมือง	- ตลอดอายุประทานบัตร	-	- บจก.แร่มั่นพันธ์

ลงนาม

*Thana Chuanpricha*

(นายธนา เชาวนปริชา, นายสุรพันธ์ เชาวนปริชา)

กรรมการผู้จัดการ บริษัท แร่มั่นพันธ์ จำกัด

วันที่ 8 มีนาคม 2561



ลงนาม

*Teerak Rattanawichit*

(นายติเรก รัตนวิชัย)

กรรมการผู้จัดการ บริษัท ทอท-คลาส คอนซัลแตนท์ จำกัด

วันที่ 8 มีนาคม 2561



รับรองจำนวนหน้า 11/66

ตารางที่ 2: (ต่อ) มาตรการป้องกันและแก้ไขผลกระทบสิ่งแวดล้อมในระยะดำเนินการ

ผลกระทบสิ่งแวดล้อม	มาตรการป้องกันและแก้ไขผลกระทบสิ่งแวดล้อม	สถานที่ดำเนินการ	ระยะเวลาดำเนินการ	งบประมาณ	ผู้รับผิดชอบ
1.6 ปฐพีวิทยา หลุมยุบ และแผ่นดินไหว (ต่อ)	5. ให้ใช้วิธีการสำรวจทางธรณีฟิสิกส์ โดยวิธี Resistivity Survey ร่วมกับเครื่องมือในการสำรวจทางธรณีวิทยาฟิสิกส์อื่นๆ มาใช้ในการสำรวจพื้นที่หน้าเหมืองก่อนการทำเหมืองสวางหน้า ว่าพื้นที่ใดมีความเสี่ยงในการเกิดหลุมยุบหรือไม่ ซึ่งหากพบหลุม โพรง จะมีการบันทึกข้อมูลไว้เพื่อเพิ่มความระมัดระวังในขณะดำเนินการทำเหมือง	- บริเวณพื้นที่ทำเหมือง	- ตลอดอายุประทานบัตร	-	- บจก.แร่มั่นพันธ์
	6. ระหว่างดำเนินการทำเหมือง หากเกิดลักษณะของเสี่ยงก่อกังวาน ให้หยุดการทำเหมืองโดยทันที และแจ้งหน่วยงานที่รับผิดชอบของทรัพยากรธรณี และกระทรวงทรัพยากรธรรมชาติและสิ่งแวดล้อมจังหวัด เพื่อให้ตรวจสอบสภาพพื้นที่และสภาพทางธรณีฟิสิกส์เกี่ยวกับการเกิดโพรง ถ้ำ หรือหลุมยุบ	- บริเวณพื้นที่ทำเหมือง	- ตลอดอายุประทานบัตร	-	- บจก.แร่มั่นพันธ์
	7. บริเวณใดวิศวกรดำเนินการตรวจสอบแล้วพบว่าไม่ปลอดภัยในการทำเหมือง ให้ดำเนินการกันเขตพื้นที่อันตราย โดยทำรั้วกันพื้นที่รอบทิศ ติดป้ายประกาศเตือนภัยตามแบบประกาศเตือนภัยหลุมยุบของกรมทรัพยากรธรณี หรือป้ายเตือนชนิดอื่นๆ ที่มองเห็นได้ชัดเจนในระยะไม่ต่ำกว่า 50 เมตร อย่างน้อย 4 ด้าน พร้อมทั้งแจ้งเตือนห้ามผู้ที่ไม่เกี่ยวข้อง หรือเครื่องจักรที่มีน้ำหนักมากเข้าพื้นที่เสี่ยงภัยหลุมยุบ	- บริเวณพื้นที่ทำเหมือง	- ตลอดอายุประทานบัตร	-	- บจก.แร่มั่นพันธ์
	8. ดำเนินการทำเหมืองในพื้นที่ เมื่อผลการตรวจสอบไม่พบลักษณะของถ้ำ โพรง หรือหลุมยุบ หรือเมื่อมีการกำหนดมาตรการทางวิชาการที่เหมาะสม และเกิดความปลอดภัยจากหลุมยุบ	- บริเวณพื้นที่ทำเหมือง	- ตลอดอายุประทานบัตร	-	- บจก.แร่มั่นพันธ์
	9. ให้เฝ้าระวังและติดตามสถานการณ์แผ่นดินไหวที่เกิดขึ้น เพื่อเตรียมความพร้อมในการรับมือ และรองรับสถานการณ์ที่อาจเกิดขึ้น	- บริเวณพื้นที่ทำเหมือง	- ตลอดอายุประทานบัตร	-	- บจก.แร่มั่นพันธ์

ลงนาม

(นายธนา เชาวน์ปรีชา, นายสุรพันธ์ เชาวน์ปรีชา)  
กรรมการผู้จัดการ บริษัท แร่มั่นพันธ์ จำกัด

วันที่ 8 มีนาคม 2561



ลงนาม

(นายติรภ รัตนวิชัย)

กรรมการผู้จัดการ บริษัท ทอพ-คลาส คอนซัลแตนท์ จำกัด

วันที่ 8 มีนาคม 2561



บริษัท ทอพ-คลาส คอนซัลแตนท์ จำกัด  
TOP-CLASS CONSULTANT CO., LTD.

รับรองจำนวนหน้า 12/66

ตารางที่ 2: (ต่อ) มาตรการป้องกันและแก้ไขผลกระทบสิ่งแวดล้อมในระยะดำเนินการ

ผลกระทบสิ่งแวดล้อม	มาตรการป้องกันและแก้ไขผลกระทบสิ่งแวดล้อม	สถานที่ดำเนินการ	ระยะเวลาดำเนินการ	งบประมาณ	ผู้รับผิดชอบ
1.6 ปฐพีวิทยา หลุมยุบ และแผ่นดินไหว (ต่อ)	10. ต้องไม่ดำเนินกิจกรรมต่างๆ ในช่วงที่มีฝนตกชุกหรือฝนตกใหม่ๆ เพื่อหลีกเลี่ยงการกัดเซาะ และการชะล้างพังทลายของหน้าดินโดยน้ำฝน	- บริเวณพื้นที่โครงการ	- ตลอดอายุประทานบัตร	-	- บจก. แร่สัมปันธ์
2. ทรัพยากรสิ่งแวดล้อมทางชีวภาพ					
2.1 นิเวศวิทยานก	1. ให้กำหนดขอบเขตพื้นที่ใช้ในการดำเนินการทำเหมือง โดยการแสดงสัญลักษณ์หรือป้ายให้เห็นอย่างชัดเจน โดยเฉพาะพื้นที่เว้นการทำเหมืองจากทางน้ำสาธารณะและทางสาธารณะประโยชน์ ทางทิศเหนือและทิศใต้ของโครงการ	- บริเวณพื้นที่โครงการ	- ตลอดอายุประทานบัตร	-	- บจก. แร่สัมปันธ์
	2. ให้ทำการฟื้นฟูสภาพพื้นที่ที่ผ่านการทำเหมืองไปแล้ว โดยการปลูกพืชคลุมดิน เช่น หญ้าแฝก พืชตระกูลถั่ว และไม้ยืนต้นโตเร็ว เช่น ประดู่ป่า มะกล่ำต้น ตะแบก และจิวป่า เป็นต้น หรือพันธุ์ไม้ท้องถิ่น และพันธุ์ไม้ที่เป็นอาหารสัตว์ป่าและนก เช่น เพกา หว้า ตะขบ มะเดื่อปล้อง และยอเถื่อน เป็นต้น ให้มีทรงพุ่ม 3 เรือนยอด และมีการปลูกไม้พุ่มแซมระหว่างไม้ยืนต้น บริเวณพื้นที่โครงการ โดยปลูกลักษณะเป็นแถวแบบสลับฟันปลา จำนวน 2 แถว ระยะห่างระหว่างต้นและแถว 2x2 เมตร และบำรุงรักษาต้นไม้ที่ปลูกไปแล้ว ในช่วงที่ผ่านมาให้เจริญงอกงามอยู่เสมอ ซึ่งหากพบว่าไม้ต้นไม่ตายให้ทำการปลูกทดแทน	- บริเวณพื้นที่โครงการ	- ตลอดอายุประทานบัตร	-	- บจก. แร่สัมปันธ์

ลงนาม

*[Signature]*

(นายธนา เชาวนปรีชา, นายสุรพันธ์ เชาวนปรีชา)

กรรมการผู้จัดการ บริษัท แร่สัมปันธ์ จำกัด

วันที่ 8 มีนาคม 2561



ลงนาม

*[Signature]*

(นายดิเรก รัตนวิชัย)

กรรมการผู้จัดการ บริษัท ท็อป-คลาส คอนซัลแตนท์ จำกัด

วันที่ 8 มีนาคม 2561



บริษัท สหะพาณิชย์ จำกัด  
TOP-CLASS CONSULTANT CO., LTD.

รับรองจำนวนหน้า 13/66


ตารางที่ 2: (ต่อ) มาตรการป้องกันและแก้ไขผลกระทบสิ่งแวดล้อมในระยะดำเนินการ

ผลกระทบสิ่งแวดล้อม	มาตรการป้องกันและแก้ไขผลกระทบสิ่งแวดล้อม	สถานที่ดำเนินการ	ระยะเวลาดำเนินการ	งบประมาณ	ผู้รับผิดชอบ
2.1 นิเวศวิทยาบนบก (ต่อ)	3. ให้ความรู้และดูแลมิให้มีการจุดไฟเผาป่าหรือกระทำการใดๆ ที่อาจก่อให้เกิดไฟไหม้ป่าบริเวณพื้นที่โครงการและบริเวณใกล้เคียง เช่น การทิ้งกันบูห์ หรือการจุดไฟเพื่อประกอบอาหาร รวมถึงดูแลให้พนักงานปฏิบัติตามอย่างเคร่งครัด และหากพบเห็นไฟป่าในบริเวณใกล้เคียง ให้ช่วยกันดับไฟเสียแต่ต้น เพื่อมิให้ไฟขยายเป็นวงกว้างหากไฟรุนแรงไม่สามารถดับได้ ให้รีบแจ้งหน่วยงานที่เกี่ยวข้องเข้ามาดำเนินการช่วยเหลือโดยเร็ว	- บริเวณพื้นที่โครงการ	- ตลอดอายุประทานบัตร	-	- บจก.แร่มั่นพันธ์
	4. ให้ความรู้มิให้พนักงานหรือคนงานไม่ให้ลักลอบตัดต้นไม้ ลำต้นวัดผ่ารวมทั้งโคนและตัวอ่อนของสัตว์ป่าในขอบเขตพื้นที่โครงการ และพื้นที่ป่าไม้ในบริเวณใกล้เคียงอย่างเด็ดขาด	- บริเวณพื้นที่โครงการ	- ตลอดอายุประทานบัตร	-	- บจก.แร่มั่นพันธ์
	5. ให้ปฏิบัติตามมาตรการป้องกันและแก้ไขผลกระทบด้านอุทกวิทยา และคุณภาพน้ำเพื่อป้องกันการชะล้างมูลดินไม่ให้ออกสู่ภายนอกอย่างเคร่งครัด	- บริเวณพื้นที่โครงการ	- ตลอดอายุประทานบัตร	-	- บจก.แร่มั่นพันธ์
	6. ให้มีการประชาสัมพันธ์ให้ความรู้ด้านทรัพยากรป่าไม้และสัตว์ป่าต่อประชาชนที่อยู่อาศัยในบริเวณใกล้เคียง เพื่อสร้างความตระหนักถึงคุณค่าและเกิดความหวงแหนในทรัพยากรป่าไม้และสัตว์ป่า เช่น ความรู้เกี่ยวกับระเบียบ ข้อบังคับ กฎหมาย และพระราชบัญญัติที่บังคับใช้ต่างๆ รวมถึงการทำความเข้าใจเกี่ยวกับบทลงโทษผู้กระทำความผิดต่อระเบียบข้อบังคับดังกล่าว	- ประชาชนบริเวณใกล้เคียงพื้นที่โครงการ	- ตลอดอายุประทานบัตร	-	- บจก.แร่มั่นพันธ์

ลงนาม                       
 (นายธนา เขาวนปรีชา, นายสุรพันธ์ เขาวนปรีชา)  
 กรรมการผู้จัดการ บริษัท แร่สัมพันธ์ จำกัด  
 วันที่ 8 มีนาคม 2561



ลงนาม                       
 (นายดิเรก รัตนวิชัย)  
 กรรมการผู้จัดการ บริษัท ทอพ-คลาส คอนซัลแตนท์ จำกัด  
 วันที่ 8 มีนาคม 2561



รับรองจำนวนหน้า 14/66

ตารางที่ 2: (ต่อ) มาตรการป้องกันและแก้ไขผลกระทบสิ่งแวดล้อมในระดำนดำเนินการ

ผลกระทบสิ่งแวดล้อม	มาตรการป้องกันและแก้ไขผลกระทบสิ่งแวดล้อม	สถานที่ดำเนินการ	ระยะเวลาดำเนินการ	งบประมาณ	ผู้รับผิดชอบ
2.2 นิเวศวิทยาทางน้ำ	- ให้ปฏิบัติเช่นเดียวกับมาตรการป้องกันผลกระทบด้านอุทกวิทยาและคุณภาพน้ำที่ได้เสนอไว้แล้วอย่างเคร่งครัด เพื่อป้องกันการชะล้างมูลดินทรายไม่ให้ไหลลงสู่แหล่งน้ำธรรมชาติที่อยู่ใกล้เคียง อันจะก่อให้เกิดปัญหาความขุ่นขึ้น ซึ่งไม่เหมาะสมสำหรับการเจริญเติบโตของสิ่งมีชีวิตที่อาศัยอยู่ในแหล่งน้ำ	- บริเวณพื้นที่โครงการ	- ตลอดอายุประทานบัตร	-	- บจก.แร่สัมพันธ์
3. คุณค่าการใช้ประโยชน์ของมนุษย์					
3.1 การใช้ประโยชน์ที่ดิน	1. ให้เปิดทำเหมืองตามแผนผังที่กำหนดไว้อย่างเคร่งครัด บริเวณที่ไม่เกี่ยวข้องกับการทำเหมืองหรือไม่ได้ใช้ในการดำเนินกิจกรรมจะต้องรักษาไว้ให้อยู่ในสภาพเดิมมากที่สุด	- บริเวณพื้นที่โครงการ	- ตลอดอายุประทานบัตร	-	- บจก.แร่สัมพันธ์
	2. ให้ทำการฟื้นฟูสภาพพื้นที่ผ่านการทำเหมืองไปแล้ว ให้สอดคล้องกับสภาพภูมิประเทศเดิมให้มากที่สุด โดยการปลูกพืชคลุมดิน เช่น หญ้าแฝก พืชตระกูลถั่ว และไม้ยืนต้นโตเร็ว เช่น ประดู่ป่า มะกล่ำต้น ตะแบก และจิวป่า เป็นต้น หรือพันธุ์ไม้ท้องถิ่น และพันธุ์ไม้ที่เป็นอาหารสัตว์ป่าและนก เช่น เพกา หว้า ตะขบ มะเดื่อปล้อง และยอเถื่อน เป็นต้น ซึ่งควรจะต้องคัดเลือกพันธุ์ไม้ที่สามารถเจริญเติบโตได้ดี เหมาะสมกับลักษณะภูมิประเทศและภูมิอากาศบริเวณพื้นที่โครงการ และบำรุงรักษาต้นไม้ที่ปลูกไปแล้วในช่วงที่ผ่านมาให้เจริญงอกงามอยู่เสมอ ซึ่งหากพบว่ามีต้นไม้ตายให้ทำการปลูกทดแทน	- บริเวณพื้นที่โครงการ	- ตลอดอายุประทานบัตร	-	- บจก.แร่สัมพันธ์
	3. โครงการต้องทำการปรับแต่งสภาพพื้นที่ผ่านการทำเหมือง ให้มีความลาดชันที่เหมาะสม	- บริเวณพื้นที่โครงการ	- ตลอดอายุประทานบัตร	-	- บจก.แร่สัมพันธ์

ลงนาม

(นายธนา เชาวนปรีชา, นายสุรพันธ์ เชาวนปรีชา)

กรรมการผู้จัดการ บริษัท แร่สัมพันธ์ จำกัด

วันที่ 8 มีนาคม 2561



ลงนาม

(นายดิเรก รัตนวิเศษ)

กรรมการผู้จัดการ บริษัท ทอท-คลาส คอนซัลแตนท์ จำกัด

วันที่ 8 มีนาคม 2561



รับรองจำนวนหน้า 15/66



ตารางที่ 2: (ต่อ) มาตรการป้องกันและแก้ไขผลกระทบสิ่งแวดล้อมในระยะดำเนินการ

ผลกระทบสิ่งแวดล้อม	มาตรการป้องกันและแก้ไขผลกระทบสิ่งแวดล้อม	สถานที่ดำเนินการ	ระยะเวลาดำเนินการ	งบประมาณ	ผู้รับผิดชอบ
3.2 การเกษตรกรรม (ต่อ)	1. ให้ปฏิบัติตามมาตรการป้องกันและแก้ไขผลกระทบในด้านต่างๆ ที่อาจก่อให้เกิดความเสียหายต่อพื้นที่เกษตรกรรม ได้แก่ มาตรการป้องกันและแก้ไขผลกระทบด้านคุณภาพอากาศ การใช้วัตถุระเบิด การคมนาคม อุทกวิทยาและคุณภาพน้ำ เป็นต้น อย่างเคร่งครัด	- บริเวณพื้นที่โครงการ	- ตลอดอายุประทานบัตร	-	- บจก.แร่สัมพันธ์
	2. หากได้รับการร้องเรียนจากราษฎรที่อาศัยอยู่บริเวณใกล้เคียง หรือพื้นที่เกษตรกรรมอยู่ใกล้เคียงโครงการ ว่าได้รับความเดือดร้อนรำคาญจากการดำเนินโครงการ ได้รับความเสียหายจากกิจกรรมเหมืองแร่ และทางราชการได้ตรวจพบว่าไม่ปฏิบัติตามมาตรการป้องกันที่กำหนดไว้ เจ้าของโครงการจะต้องทำตามคำสั่งของทางราชการและแก้ไขเหตุแห่งความเดือดร้อนรำคาญให้เสร็จสิ้นก่อนที่จะดำเนินการต่อไป และต้องชดเชยค่าเสียหายต่อเจ้าของพื้นที่เกษตรกรรมตามความเสียหายที่เกิดขึ้นอย่างรวดเร็วและเป็นธรรม	- บริเวณพื้นที่เกษตรกรรมใกล้เคียงพื้นที่โครงการ	- ตลอดอายุประทานบัตร	ขึ้นอยู่กับความเสียหายที่เกิดขึ้น	- บจก.แร่สัมพันธ์
3.3 การคมนาคม	1. ให้ดำเนินการปรับปรุงถนนหินบดอัดแน่นที่ใช้เป็นเส้นทางขนส่งแร่ เข้า-ออกพื้นที่โครงการสายบ้านมะขาม-บ้านท่าแร่ ระยะทางประมาณ 2 กิโลเมตร เป็นถนนลาดยาง ให้แล้วเสร็จก่อนการได้รับอนุญาตประทานบัตร พร้อมทั้งดูแลรักษาสภาพเส้นทางให้อยู่ในสภาพใช้งานได้ตลอดเวลา	- เส้นทางขนส่งแร่สายบ้านมะขาม-บ้านท่าแร่	- ตลอดอายุประทานบัตร	-	- บจก.แร่สัมพันธ์
	2. การบรรทุกแร่ ให้ตรวจสอบปริมาณแร่ที่ใส่ในรถบรรทุก ให้น้ำหนักไม่เกินพิกัดน้ำหนักที่กฎหมายกำหนด เพื่อป้องกันเส้นทางถนนชำรุด และป้องกันการเกิดอุบัติเหตุจากการบรรทุกเกินพิกัด และควบคุมความเร็วของรถ โดยเฉพาะช่วงถนนหินบดอัดแน่น และผ่านชุมชน จะต้องใช้ความเร็วไม่เกิน 25 กิโลเมตรต่อชั่วโมง สำหรับความเร็วบนทางหลวงให้เป็นไปตามข้อกำหนดของกรมทางหลวง	- รถบรรทุกแร่ของโครงการทุกคัน	- ตลอดอายุประทานบัตร	-	- บจก.แร่สัมพันธ์

ลงนาม

*Th... 90...*

(นายธนา เชาวน์ปรีชา, นายสุรพันธ์ เชาวน์ปรีชา)

กรรมการผู้จัดการ บริษัท แร่สัมพันธ์ จำกัด

วันที่ 8 มีนาคม 2561



ลงนาม

*...*

(นายดิเรก รัตนวิชัย)

กรรมการผู้จัดการ บริษัท ทอพ-คลาส คอนซัลแตนท์ จำกัด

วันที่ 8 มีนาคม 2561



บริษัท ทอพ-คลาส คอนซัลแตนท์ จำกัด  
TOP-CLASS CONSULTANT CO., LTD.

รับรองจำนวนหน้า 16/66

ตารางที่ 2: (ต่อ) มาตรการป้องกันและแก้ไขผลกระทบสิ่งแวดล้อมในระยะดำเนินการ

ผลกระทบสิ่งแวดล้อม	มาตรการป้องกันและแก้ไขผลกระทบสิ่งแวดล้อม	สถานที่ดำเนินการ	ระยะเวลาดำเนินการ	งบประมาณ	ผู้รับผิดชอบ
3.3 การคมนาคม (ต่อ)	3. ให้จัดทำป้ายสัญญาณเตือน เช่น ป้ายเตือนให้ระวังและชะลอความเร็ว ป้ายสัญลักษณ์เพื่อแจ้งเตือนการควบคุมความเร็วของรถขนส่งแร่ โดยระบุ "ความเร็วไม่เกิน 25 กิโลเมตรต่อชั่วโมง" และสัญญาณไฟกระพริบบริเวณริมเส้นทางขนส่งแร่ เพื่อส่งเสริมความปลอดภัยและลดอุบัติเหตุต่างๆ ที่อาจเกิดขึ้นต่อประชาชนในชุมชนตลอดแนวเส้นทางขนส่งแร่ พร้อมทั้งดูแลป้ายและสัญญาณเตือนให้อยู่ในสภาพพร้อมใช้งานอยู่เสมอ	- บริเวณพื้นที่โครงการและเส้นทางขนส่งแร่	- ตลอดอายุประทานบัตร	-	- บจก.แร่สัมพันธ์
	4. ในการบรรทุกแร่ออกสู่เส้นทางสาธารณะทุกครั้งจะต้องปิดฝากระบะข้างและกระบะท้ายของรถบรรทุกแร่ และต้องใช้ผ้าใบคลุมรถให้เรียบร้อยเพื่อป้องกันการร่วงหล่นของเศษแร่ และป้องกันการเกิดฝุ่นละอองฟุ้งกระจายในระหว่างการขนส่ง	- บริเวณพื้นที่โครงการและเส้นทางขนส่งแร่	- ตลอดอายุประทานบัตร	-	- บจก.แร่สัมพันธ์
	5. ให้ฉีดพรมน้ำบนเส้นทางขนส่งแร่ช่วงถนนลูกรังเป็นระยะ หรือไม่จำเป็นต้องฉีดพรมหากมีฝนตกสม่ำเสมอ และทำการฉีดล้างฝุ่นหรือคราบสกปรกที่ติดมากับรถบรรทุกแร่ ก่อนที่จะวิ่งออกสู่ทางหลวงสาธารณะ	- บริเวณเส้นทางขนส่งแร่	- ตลอดอายุประทานบัตร	-	- บจก.แร่สัมพันธ์
	6. ให้ตรวจเช็คสภาพรถยนต์ เช่น ระบบห้ามล้อ ระบบไฟฟ้า การทำงานของเครื่องยนต์ ระบบเกียร์ และอื่นๆ ให้อยู่ในสภาพที่ใช้งานได้ดีและปลอดภัยอยู่เสมอ	- รถบรรทุกแร่ของโครงการทุกคัน	- ตลอดอายุประทานบัตร	-	- บจก.แร่สัมพันธ์
	7. หากได้รับการร้องเรียนจากประชาชนถึงความเดือดร้อนที่เกิดขึ้นจากการคมนาคมขนส่งแร่ของโครงการ ได้แก่ การฟุ้งกระจายของฝุ่นละออง อุบัติเหตุต่างๆ บนท้องถนน ทางโครงการจะต้องรับผิดชอบดำเนินการแก้ไขทันที	- บริเวณเส้นทางขนส่งแร่	- ตลอดอายุประทานบัตร	-	- บจก.แร่สัมพันธ์

ลงนาม

(นายธนา เชาวนปรีชา, นายสุรพันธ์ เชาวนปรีชา)  
กรรมการผู้จัดการ บริษัท แร่สัมพันธ์ จำกัด

วันที่ 8 มีนาคม 2561



ลงนาม

(นายดิเรก รัตนวิชัย)

กรรมการผู้จัดการ บริษัท ทอพ-คลาส คอนซัลแตนท์ จำกัด

วันที่ 8 มีนาคม 2561



รับรองจำนวนหน้า 17/66

ตารางที่ 2: (ต่อ) มาตรการป้องกันและแก้ไขผลกระทบสิ่งแวดล้อมในระยะดำเนินการ

ผลกระทบสิ่งแวดล้อม	มาตรการป้องกันและแก้ไขผลกระทบสิ่งแวดล้อม	สถานที่ดำเนินการ	ระยะเวลาดำเนินการ	งบประมาณ	ผู้รับผิดชอบ
3.3 การคมนาคม (ต่อ)	8. ให้หลีกเลี่ยงการขนส่งแร่ออกจากโครงการในช่วงที่มีประชาชนใช้ถนนหนาแน่น เช่น เวลาที่ประชาชนไป-กลับจากที่ทำงาน หรือนักเรียนไป-กลับจากโรงเรียน	- บริเวณเส้นทางขนส่งแร่	- ตลอดอายุประทานบัตร	-	- บจก.แร่สัมพันธ์
	9. ให้ทางโครงการมีการอบรม กวดขัน และควบคุมพฤติกรรมของพนักงาน ในการขับรถขนส่งแร่ของโครงการ ให้ขับรถด้วยความระมัดระวัง มีมารยาทในการใช้รถใช้ถนน และปฏิบัติตามกฎจราจรอย่างเคร่งครัด ถ้าฝ่าฝืนควรมีมาตรการตักเตือนหรือลงโทษทันที	- พนักงานขับรถของโครงการทุกคน	- ตลอดอายุประทานบัตร	-	- บจก.แร่สัมพันธ์
	10. ให้มีการช่วยเหลือหรือสนับสนุนหน่วยงานท้องถิ่น ในการซ่อมแซมและปรับปรุงเส้นทางขนส่งให้มีสภาพที่ดีและสามารถใช้งานได้ดีตลอดระยะดำเนินโครงการ	- บริเวณเส้นทางขนส่งแร่	- ตลอดอายุประทานบัตร	-	- บจก.แร่สัมพันธ์
3.4 สาธารณูปโภคและสาธารณูปการ	1. ให้การสนับสนุนดูแลซ่อมแซมระบบสาธารณูปโภคและสาธารณูปการของชุมชนบริเวณใกล้เคียง	- บริเวณพื้นที่โครงการและชุมชนใกล้เคียง	- ตลอดอายุประทานบัตร	-	- บจก.แร่สัมพันธ์
4. คุณค่าต่อคุณภาพชีวิต					
4.1 สภาพเศรษฐกิจสังคม	1. ในการจ้างแรงงาน ควรปฏิบัติให้เป็นไปตามข้อกำหนดของค่าแรงงานขั้นต่ำของกรมสวัสดิการและคุ้มครองแรงงาน เพื่อให้เกิดความยุติธรรมต่อคนงาน	- ชุมชนบริเวณใกล้เคียงโครงการ	- ตลอดอายุประทานบัตร	-	- บจก.แร่สัมพันธ์
	2. ให้รับฟังความคิดเห็นและประสานงานกับผู้นำชุมชน เพื่อแก้ไขปัญหาที่อาจเกิดผลกระทบขึ้นจากการดำเนินงานของเหมือง หรือสร้างความเดือดร้อนต่อชุมชน	- ชุมชนบริเวณใกล้เคียงโครงการ	- ตลอดอายุประทานบัตร	ไม่ต่ำกว่าอัตราค่าแรงขั้นต่ำ	- บจก.แร่สัมพันธ์

ลงนาม

(นายธนา เชาวน์ปรีชา, นายสุรพันธ์ เชาวน์ปรีชา)  
กรรมการผู้จัดการ บริษัท แร่สัมพันธ์ จำกัด

วันที่ 8 มีนาคม 2561



ลงนาม

(นายดิเรก รัตนวิชัย)

กรรมการผู้จัดการ บริษัท ทอพ-คลาส คอนซัลแตนท์ จำกัด

วันที่ 8 มีนาคม 2561



รับรองจำนวนหน้า 18/66

ตารางที่ 2: (ต่อ) มาตรการป้องกันและแก้ไขผลกระทบสิ่งแวดล้อมในระยะดำเนินการ

ผลกระทบสิ่งแวดล้อม	มาตรการป้องกันและแก้ไขผลกระทบสิ่งแวดล้อม	สถานที่ดำเนินการ	ระยะเวลาดำเนินการ	งบประมาณ	ผู้รับผิดชอบ
4.1 สภาพเศรษฐกิจสังคม (ต่อ)	3. ให้กำหนดกฎระเบียบ ข้อบังคับ ที่ชัดเจนและเข้มงวด เพื่อควบคุมพนักงานมิให้สร้างความเดือดร้อนแก่ประชาชนภายในชุมชน พร้อมทั้งหลีกเลี่ยงผลกระทบทางสังคมที่อาจตามมา	- ชุมชนบริเวณใกล้เคียง โครงการ	- ตลอดอายุประทานบัตร	-	- บจก. แร่สัมปันธ์
	4. ให้ความร่วมมือกับผู้นำชุมชน เพื่อพัฒนาสภาพความเป็นอยู่ของชุมชนและพัฒนาระบบสาธารณูปโภคต่างๆ เช่น การพัฒนาถนน ซ่อมแซมเส้นทาง การบูรณะวัดหรือโรงเรียน การพัฒนาแหล่งน้ำเพื่อการอุปโภคบริโภค การบริจาคอุปกรณ์การเรียน หรือเงินทุนการศึกษาแก่เด็กนักเรียนที่ยากจน เป็นต้น เพื่อให้โครงการสามารถอยู่ร่วมกับชุมชนได้ และมีทัศนคติด้านบวกต่อโครงการ	- ชุมชนบริเวณใกล้เคียง โครงการ	- ตลอดอายุประทานบัตร	-	- บจก. แร่สัมปันธ์
	5. โครงการควรเป็นผู้ให้การสนับสนุนการดำเนินกิจกรรมสาธารณะประโยชน์ต่างๆ เช่น โรงเรียน วัด โรงพยาบาลส่งเสริมสุขภาพตำบล ชุมชนในบริเวณพื้นที่ใกล้เคียงในโอกาสต่างๆ ตามความเหมาะสม อย่างต่อเนื่องตลอดอายุประทานบัตร	- ชุมชนบริเวณใกล้เคียง โครงการ	- ตลอดอายุประทานบัตร	-	- บจก. แร่สัมปันธ์
	6. ให้สอบถามผู้นำชุมชนหรือชาวบ้านถึงความเดือดร้อนที่ได้รับจากพนักงานของโครงการ อย่างสม่ำเสมอและต่อเนื่อง หากพบว่าได้รับความเดือดร้อนต้องดำเนินการเจรจา เพื่อหาทางแก้ไขปัญหาคความเดือดร้อนที่เกิดขึ้นโดยทันที	- ชุมชนบริเวณใกล้เคียง โครงการ ในรัศมี 3 กิโลเมตร ได้แก่ หมู่ที่ 2, 3, 4 และ 6 ต.ท่าอุแท หมู่ที่ 1 และ 2 ต.ไชยคราม	- ตลอดอายุประทานบัตร	-	- บจก. แร่สัมปันธ์

ลงนาม

(นายธนา เชาวน์ปรีชา, นายสุรพันธ์ เชาวน์ปรีชา)  
กรรมการผู้จัดการ บริษัท แร่สัมปันธ์ จำกัด

วันที่ 8 มีนาคม 2561



ลงนาม

(นายดิเรก รัตนวิชัย)

กรรมการผู้จัดการ บริษัท ทอท-คลาส คอนซัลแทนท์ จำกัด

วันที่ 8 มีนาคม 2561



บริษัท ทอท-คลาส คอนซัลแทนท์ จำกัด  
TOP-CLASS CONSULTANT CO., LTD.

รับรองจำนวนหน้า 19/66

ตารางที่ 2: (ต่อ) มาตรการป้องกันและแก้ไขผลกระทบสิ่งแวดล้อมในระยะดำเนินการ

ผลกระทบสิ่งแวดล้อม	มาตรการป้องกันและแก้ไขผลกระทบสิ่งแวดล้อม	สถานที่ดำเนินการ	ระยะเวลาดำเนินการ	งบประมาณ	ผู้รับผิดชอบ
4.1 สภาพเศรษฐกิจสังคม (ต่อ)	7. ให้มีการชดเชยค่าเสียหายอย่างรวดเร็วและเป็นธรรม หากการดำเนินโครงการก่อให้เกิดความเสียหายต่อทรัพย์สินของประชาชน	- ชุมชนบริเวณใกล้เคียงโครงการ	- ตลอดอายุประทานบัตร	-	- บจก.แร่สัมปันธ์
	8. ให้จัดเจ้าหน้าที่ลงพื้นที่รับข้อร้องเรียน รับฟังความคิดเห็น หรือจัดทำกล่องรับเรื่องร้องเรียนด้านหน้าที่โครงการ และภายในชุมชนใกล้เคียงโครงการ ตลอดอายุประทานบัตร	- ชุมชนบริเวณใกล้เคียงโครงการ	- ตลอดอายุประทานบัตร	-	- บจก.แร่สัมปันธ์
	9. ให้จัดทำป้ายหรือบอร์ดประชาสัมพันธ์แสดงข้อมูลเกี่ยวกับโครงการ ได้แก่ หมายเลขประทานบัตร เนื้อที่ ระยะเวลาดำเนินการ และผู้รับผิดชอบไว้บริเวณด้านหน้าพื้นที่โครงการ หรือบริเวณที่สามารถพบเห็นได้ทั่วไป	- บริเวณชุมชนใกล้เคียงพื้นที่โครงการ	- ตลอดอายุประทานบัตร	-	- บจก.แร่สัมปันธ์
	10. ให้ประชาชนที่อยู่ใกล้เคียงพื้นที่โครงการ เข้าศึกษาดูงานการดำเนินงานของโครงการ เพื่อให้ราษฎรมีความรู้ความเข้าใจเกี่ยวกับโครงการมากขึ้น	- ชุมชนบริเวณใกล้เคียงโครงการ	- ตลอดอายุประทานบัตร	-	- บจก.แร่สัมปันธ์
	11. ให้มีการแต่งตั้งคณะกรรมการมวลชนสัมพันธ์ ซึ่งประกอบด้วยตัวแทนจาก 3 ฝ่าย ได้แก่ ตัวแทนโครงการ หน่วยงานราชการ และตัวแทนชุมชนใกล้เคียง เพื่อทำหน้าที่สร้างความสัมพันธ์อันดีต่อชุมชน ประชาสัมพันธ์โครงการ ตรวจสอบข้อร้องเรียน และติดตามตรวจสอบคุณภาพสิ่งแวดล้อม (รูปที่ 8) รวมทั้งให้เสนอรายงานการดำเนินงานของคณะกรรมการมวลชนสัมพันธ์ต่อหน่วยงานที่เกี่ยวข้อง เพื่อให้หน่วยงานดังกล่าวได้รับทราบปีละ 1 ครั้ง	- บริเวณชุมชนใกล้เคียงพื้นที่โครงการ	- ตลอดอายุประทานบัตร	-	- บจก.แร่สัมปันธ์

ลงนาม

(นายธนา เชาวนปรีชา, นายสุรพันธ์ เชาวนปรีชา)

กรรมการผู้จัดการ บริษัท แร่สัมปันธ์ จำกัด

วันที่ 8 มีนาคม 2561



ลงนาม

(นายดิเรก รัตนวิชัย)

กรรมการผู้จัดการ บริษัท หอพ-คลาส คอนซัลแทนท์ จำกัด

วันที่ 8 มีนาคม 2561



บริษัท หอพ-คลาส คอนซัลแทนท์ จำกัด  
HOP-CLASS CONSULTANT CO., LTD.

รับรองจำนวนหน้า 20/66




ตารางที่ 2: (ต่อ) มาตรการป้องกันและแก้ไขผลกระทบสิ่งแวดล้อมในระยะดำเนินการ

ผลกระทบสิ่งแวดล้อม	มาตรการป้องกันและแก้ไขผลกระทบสิ่งแวดล้อม	สถานที่ดำเนินการ	ระยะเวลาดำเนินการ	งบประมาณ	ผู้รับผิดชอบ
4.1 สภาพเศรษฐกิจสังคม (ต่อ)	12. ให้จัดตั้ง “กองทุนพัฒนาหมู่บ้านรอบพื้นที่เหมืองแร่” เพื่อเป็นงบประมาณในการดำเนินโครงการพัฒนาคุณภาพชีวิตของประชาชนในชุมชนโดยรอบพื้นที่เหมืองแร่ โดยให้รวมงบประมาณด้านมวลชนสัมพันธ์ของโครงการ ซึ่งกำหนดอยู่ในเงื่อนไขมาตรการป้องกันและแก้ไขผลกระทบสิ่งแวดล้อมของโครงการอยู่ในกองทุนนี้ ทั้งนี้การจัดเก็บเงินกองทุนและการบริหารจัดการกองทุนให้เป็นไปตามระเบียบหรือแนวทางที่กรมอุตสาหกรรมพื้นฐานและการเหมืองแร่กำหนด โดยมีคณะกรรมการมวลชนสัมพันธ์เป็นผู้กำกับดูแลในการใช้จ่ายงบประมาณในแต่ละปี	- บริเวณชุมชนใกล้เคียงพื้นที่โครงการ	- ตลอดอายุประทานบัตร	ให้เป็นไปตามที่ กพร. กำหนด	- บจก.แร่สัมพันธ์
	13. ในกรณีที่มีข้อร้องเรียนเกิดขึ้น ให้คณะกรรมการมวลชนสัมพันธ์ดำเนินการตรวจสอบข้อร้องเรียนอย่างยุติธรรม พร้อมทั้งจัดทำมาตรการป้องกันและแก้ไขปัญหาดังกล่าว	- ชุมชนบริเวณใกล้เคียงโครงการ	- ตลอดอายุประทานบัตร	-	- บจก.แร่สัมพันธ์
	14. ให้มีการประชาสัมพันธ์ข้อมูลเกี่ยวกับผลการปฏิบัติตามมาตรการป้องกันและแก้ไขผลกระทบสิ่งแวดล้อม และผลการแก้ไขปัญหาข้อเรียกร้องต่างๆ (ถ้ามี) ได้แก่ ผลการติดตามตรวจสอบคุณภาพสิ่งแวดล้อม ผลการดำเนินการตามมาตรการป้องกัน หรือลดผลกระทบสิ่งแวดล้อมที่อาจมีผลกระทบต่อสุขภาพของประชาชน แก่ชุมชน และหน่วยงานที่เกี่ยวข้อง โดยการติดประกาศไว้ในสถานที่ที่ประชาชนสามารถเข้าถึงได้ง่าย รวมทั้งประชาสัมพันธ์กิจกรรมการช่วยเหลือชุมชน หรือมาตรการฯ ด้านบวกของโครงการให้ชุมชนได้รับทราบอย่างต่อเนื่อง	- ชุมชนบริเวณใกล้เคียงโครงการ	- ตลอดอายุประทานบัตร	-	- บจก.แร่สัมพันธ์

ลงนาม

*Th... a*  
(นายธนา เชาวน์ปรีชา, นายสุรพันธ์ เชาวน์ปรีชา)  
กรรมการผู้จัดการ บริษัท แร่สัมพันธ์ จำกัด

วันที่ 8 มีนาคม 2561



ลงนาม

*Sm*  
(นายดิเรก รัตนวิเศษ)  
กรรมการผู้จัดการ บริษัท หอพ-คลาส คอนซัลแตนท์ จำกัด

วันที่ 8 มีนาคม 2561



รับรองจำนวนหน้า 21/66

ตารางที่ 2: (ต่อ) มาตรการป้องกันและแก้ไขผลกระทบสิ่งแวดล้อมในระบะดำเนินการ

ผลกระทบสิ่งแวดล้อม	มาตรการป้องกันและแก้ไขผลกระทบสิ่งแวดล้อม	สถานที่ดำเนินการ	ระยะเวลาดำเนินการ	งบประมาณ	ผู้รับผิดชอบ
4.1 สภาพเศรษฐกิจสังคม (ต่อ)	15. หากได้รับการร้องเรียนจากราษฎรที่อาศัยอยู่บริเวณใกล้เคียงว่า ได้รับ ความเดือดร้อนรำคาญจากการดำเนินโครงการ หรือสาธารณสมบัติได้รับความเสียหายจากกิจกรรมเหมืองแร่และกิจกรรมที่เกี่ยวข้อง และทางราชการได้ตรวจสอบพบว่าไม่ปฏิบัติตามมาตรการที่กำหนดไว้ ผู้ถือประทานบัตรจะต้องยินยอมยุติการทำเหมืองตามคำสั่งของทางราชการ แล้วแก้ไขเหตุแห่งความเดือดร้อนรำคาญก่อนที่จะดำเนินการต่อไป	- ชุมชนบริเวณใกล้เคียงโครงการ	- ตลอดอายุประทานบัตร	ขึ้นอยู่กับความเสียหายที่เกิดขึ้น	- บจก.แร่สัมพันธ์
4.2 ความรับผิดชอบต่อสังคม	1. จัดให้มีตัวแทนของโครงการเข้าปรึกษาหารือกับชุมชน เกี่ยวกับการพัฒนาชุมชนร่วมกันอย่างเป็นขั้นเป็นตอน รวมถึงการสนับสนุนกิจกรรมของชุมชน เพื่อสร้างความสัมพันธ์ที่ดีกับประชาชนในชุมชนใกล้เคียง	- ชุมชนบริเวณใกล้เคียงโครงการ	- ตลอดอายุประทานบัตร	-	- บจก.แร่สัมพันธ์
	2. ให้สนับสนุนด้านการศึกษาและการกีฬาแก่นักเรียนโรงเรียนที่อยู่ใกล้เคียงพื้นที่โครงการ	- ชุมชนบริเวณใกล้เคียงโครงการ	- ตลอดอายุประทานบัตร	-	- บจก.แร่สัมพันธ์
	3. ให้ช่วยกิจกรรมสาธารณประโยชน์ ได้แก่ การบริจาคหินเพื่อนำมาปรับปรุงทางหรือใช้ประโยชน์ในกิจการสาธารณะ ตลอดจนการบริจาคเงินหรือสิ่งของช่วยกิจการสาธารณประโยชน์ต่อชุมชนข้างเคียงตามสมควร	- ชุมชนบริเวณใกล้เคียงโครงการ	- ตลอดอายุประทานบัตร	-	- บจก.แร่สัมพันธ์
	4. ให้พิจารณาจ้างแรงงานในท้องถิ่นเป็นหลัก	- ชุมชนบริเวณใกล้เคียงโครงการ	- ตลอดอายุประทานบัตร	ไม่ต่ำกว่าอัตราค่าแรงขั้นต่ำ	- บจก.แร่สัมพันธ์
	5. ให้ดำเนินการชดเชยหรือช่วยเหลือโดยทันที ในกรณีที่กิจกรรมต่างๆ ของโครงการก่อให้เกิดความเดือดร้อนแก่ประชาชน	- ชุมชนบริเวณใกล้เคียงโครงการ	- ตลอดอายุประทานบัตร	-	- บจก.แร่สัมพันธ์

ลงนาม

(นายธนา เชาวน์บริชา, นายสุรพันธ์ เชาวน์บริชา)  
กรรมการผู้จัดการ บริษัท แร่สัมพันธ์ จำกัด

วันที่ 8 มีนาคม 2561



ลงนาม

(นายดิเรก รัตนวิชัย)

กรรมการผู้จัดการ บริษัท ทอพ-คลาส คอนซัลแตนท์ จำกัด

วันที่ 8 มีนาคม 2561



รับรองจำนวนหน้า 22/66

**ตารางที่ 2: (ต่อ) มาตรการป้องกันและแก้ไขผลกระทบสิ่งแวดล้อมในระบดำเนินการ**

ผลกระทบสิ่งแวดล้อม	มาตรการป้องกันและแก้ไขผลกระทบสิ่งแวดล้อม	สถานที่ดำเนินการ	ระยะเวลาดำเนินการ	งบประมาณ	ผู้รับผิดชอบ
4.2 ความรับผิดชอบต่อสังคม (ต่อ)	6. โครงการจะต้องดำเนินงานเข้าร่วมโครงการมาตรฐานความรับผิดชอบต่อสังคมของผู้ประกอบการอุตสาหกรรมแร่ (CSR-DPIM) ตามระเบียบของกรมอุตสาหกรรมพื้นฐานและการเหมืองแร่	- ชุมชนบริเวณใกล้เคียง โครงการ	- ตลอดอายุประทานบัตร	-	- บจก.แร่สัมพันธ์
4.3 การสาธารณสุข	1. ให้จัดตั้ง “กองทุนเฝ้าระวังสุขภาพ” เพื่อเป็นงบประมาณในการเฝ้าระวังหรือตรวจสอบสุขภาพที่เกี่ยวข้องจากกิจกรรมการทำเหมืองแร่ สำหรับประชาชนที่อาศัยอยู่โดยรอบพื้นที่เหมืองแร่ โดยการบริหารจัดการกองทุนและการจัดการเงินกองทุนให้เป็นไปตามระเบียบหรือแนวทางปฏิบัติที่กรมอุตสาหกรรมพื้นฐานและการเหมืองแร่กำหนด	- บริเวณชุมชนใกล้เคียง พื้นที่โครงการ	- ตลอดอายุประทานบัตร	ให้เป็นไปตามที่ กพร. กำหนด	- บจก.แร่สัมพันธ์
	2. ให้ดำเนินการตามมาตรการป้องกันแก้ไขและลดผลกระทบในด้านต่างๆ เพื่อยับยั้งผลกระทบที่อาจคุกคามทางสุขภาพของคนงาน และประชาชนบริเวณพื้นที่ใกล้เคียง	- บริเวณพื้นที่โครงการ และชุมชนใกล้เคียง	- ตลอดอายุประทานบัตร	-	- บจก.แร่สัมพันธ์
	3. ให้โครงการเผยแพร่ข้อมูลแก่ชุมชนและหน่วยงานที่เกี่ยวข้องทราบอย่างน้อยปีละ 2 ครั้ง ประกอบด้วย ผลการติดตามตรวจสอบคุณภาพสิ่งแวดล้อม และผลการปฏิบัติตามมาตรการป้องกันและแก้ไขผลกระทบสิ่งแวดล้อมที่อาจจะมีผลกระทบต่อสุขภาพของประชาชน โดยประสานงานกับสถานบริการสาธารณสุขในพื้นที่เป็นประจำอย่างต่อเนื่อง เพื่อทราบสถานการณ์ภาวะสุขภาพอนามัยของชุมชนว่ามีผลกระทบจากโครงการหรือไม่	- รพ.สต.ท่าอุแท - รพ.สต.หมู่บ้านตัวอย่าง - รพ.สต.บ้านศรีชัยคราม	- ตลอดอายุประทานบัตร	-	- บจก.แร่สัมพันธ์
	4. ให้สนับสนุนกิจกรรมส่งเสริมสุขภาพ กิจกรรมเฝ้าระวังภาวะสุขภาพของประชาชนในชุมชน โดยประสานงานร่วมกับหน่วยงานสาธารณสุขในท้องถิ่น เช่น การอบรมการตรวจสุขภาพ เป็นต้น	- รพ.สต.ท่าอุแท - รพ.สต.หมู่บ้านตัวอย่าง - รพ.สต.บ้านศรีชัยคราม	- ตลอดอายุประทานบัตร	-	- บจก.แร่สัมพันธ์

**लग्नम्**

(นายธนา เชาวน์ปรีชา, นายสุรพันธ์ เชาวน์ปรีชา)

กรรมการผู้จัดการ บริษัท แร่สัมพันธ์ จำกัด

วันที่ 8 มีนาคม 2561



**लग्ननाम**

(นายติเรก รัตนวิเศษ)

กรรมการผู้จัดการ บริษัท ทอพ-คลาส คอนซัลแทนท์ จำกัด

วันที่ 8 มีนาคม 2561



รับรองจำนวนหน้า 23/66

Copyright © 2004 by John Wiley & Sons, Inc.

ตารางที่ 2: (ต่อ) มาตรการป้องกันและแก้ไขผลกระทบสิ่งแวดล้อมในระยะดำเนินการ

ผลกระทบสิ่งแวดล้อม	มาตรการป้องกันและแก้ไขผลกระทบสิ่งแวดล้อม	สถานที่ดำเนินการ	ระยะเวลาดำเนินการ	งบประมาณ	ผู้รับผิดชอบ
4.4 อาชีวอนามัยและความปลอดภัย					
4.4.1 ด้านฝุ่นละออง	1. ให้ฉีดพรมน้ำเพื่อลดฝุ่นละอองบริเวณพื้นที่โครงการ และเส้นทางขนส่งแร่ 2. ในขณะที่ปฏิบัติงานบริเวณหน้าเหมือง พนักงานทุกคนต้องสวมใส่อุปกรณ์ป้องกันอันตรายส่วนบุคคล เช่น ผ้าปิดจมูก แว่นตานิรภัย ที่อุดหู หมวกนิรภัย และรองเท้านิรภัย เป็นต้น	- บริเวณพื้นที่โครงการ - พนักงานของโครงการทุกคน	- ตลอดอายุประทานบัตร - ตลอดอายุประทานบัตร	- -	- บจก.แร่สัมพันธ์ - บจก.แร่สัมพันธ์
4.4.2 ด้านเสียง	1. การป้องกันที่แหล่งกำเนิดเสียง โดยออกแบบทางวิศวกรรมการปรับปรุงแก้ไข ตัดแปลงเครื่องมือเครื่องใช้ที่มีเสียงดังให้มีระดับเสียงลดลง คือ ลูกสูบท่อไอเสีย พร้อมทั้งบำรุงรักษาซ่อมแซมเครื่องมือต่างๆ ให้อยู่ในสภาพที่ดีอยู่เสมอ และพร้อมที่จะใช้งานได้ตลอดเวลา 2. ให้ลดระยะเวลาที่ต้องทำงานอยู่กับเสียงดังให้น้อยลง โดยให้สลับเปลี่ยนหน้าที่ของพนักงานเพื่อไม่ให้ทำงานในแหล่งที่มีระดับเสียงเกิน 90 เดซิเบล (เอ) ติดต่อกันเป็นระยะเวลา 8 ชั่วโมง ตามกฎกระทรวงของกระทรวงแรงงาน เรื่อง กำหนดมาตรฐานในการบริหารและการจัดการด้านความปลอดภัย อาชีวอนามัย และสภาพแวดล้อมในการทำงานเกี่ยวกับความร้อน แสงสว่าง และเสียง พ.ศ. 2549 เพื่อลดอัตราความเสี่ยงอันตรายจากระดับเสียงดังต่อพนักงาน 3. ให้ทำการทดสอบการได้ยินของพนักงาน (Audiometric Test) ที่ทำงานเกี่ยวกับเสียงดังทุกคนโดยแบ่งเป็นการตรวจก่อนเข้าทำงาน และระหว่างการทำงานทุก 6 เดือน เพื่อค้นหาอาการผิดปกติที่เกิดขึ้นกับพนักงาน และเพื่อใช้เป็นข้อมูลพื้นฐานในการเฝ้าระวังต่อไป	- บริเวณพื้นที่โครงการ - พนักงานของโครงการทุกคน - พนักงานของโครงการทุกคน	- ตลอดอายุประทานบัตร - ตลอดอายุประทานบัตร - ตลอดอายุประทานบัตร (ปีละ 2 ครั้ง)	- - -	- บจก.แร่สัมพันธ์ - บจก.แร่สัมพันธ์ - บจก.แร่สัมพันธ์

ลงนาม

(นายธนา เชาวน์ปรีชา, นายสุรพันธ์ เชาวน์ปรีชา)  
กรรมการผู้จัดการ บริษัท แร่สัมพันธ์ จำกัด

วันที่ 8 มีนาคม 2561



ลงนาม

(นายดิเรก รัตนวิชัย)

กรรมการผู้จัดการ บริษัท ท็อป-คลาส คอนซัลแทนท์ จำกัด

วันที่ 8 มีนาคม 2561



รับรองจำนวนหน้า 24/66

ตารางที่ 2: (ต่อ) มาตรการป้องกันและแก้ไขผลกระทบสิ่งแวดล้อมในระยะดำเนินการ

ผลกระทบสิ่งแวดล้อม	มาตรการป้องกันและแก้ไขผลกระทบสิ่งแวดล้อม	สถานที่ดำเนินการ	ระยะเวลาดำเนินการ	งบประมาณ	ผู้รับผิดชอบ
4.4.3 ด้านอุบัติเหตุ	1. การปฏิบัติงานบริเวณหน้าเหมืองให้เป็นไปตามลำดับขั้นตอน ตามแผนงานที่มีการวางแผนไว้ล่วงหน้า เพื่อประสิทธิภาพในการทำงาน และลดความเสี่ยงต่อการเกิดอุบัติเหตุจากเครื่องจักร	- บริเวณพื้นที่โครงการ	- ตลอดอายุประทานบัตร	-	- บจก.แร่สัมพันธ์
	2. ให้ตรวจสอบซ่อมแซม และเปลี่ยนแปลงเครื่องมือเครื่องจักร ให้สามารถใช้งานได้ดียุ่เสมอ รวมถึงตรวจสอบขั้นตอนการดำเนินงานที่มีโอกาสทำให้เกิดอุบัติเหตุให้มีสภาพดีขึ้น	- บริเวณพื้นที่โครงการ	- ตลอดอายุประทานบัตร	-	- บจก.แร่สัมพันธ์
	3. หลังเลิกงานควรเก็บอุปกรณ์ต่างๆ แยกไว้เป็นชุดๆ ห้ามปะปนกันเพื่อความสะดวกต่อการทำงานในครั้งต่อไป	- บริเวณพื้นที่โครงการ	- ตลอดอายุประทานบัตร	-	- บจก.แร่สัมพันธ์
	4. ห้ามมิให้บุคคลภายนอกที่มีได้มีหน้าที่เกี่ยวข้องเข้ามาในรัศมีการทำงานของเครื่องจักรกลต่างๆ	- บริเวณพื้นที่โครงการ	- ตลอดอายุประทานบัตร	-	- บจก.แร่สัมพันธ์
	5. ให้จัดทำแบบฟอร์มจดบันทึกการเกิดอุบัติเหตุของพนักงาน และแสดงสถิติทางอุบัติเหตุ พร้อมทั้งหาสาเหตุของการเกิดอุบัติเหตุ และแจ้งให้พนักงานทั่วไปได้รับรู้ เพื่อเพิ่มความระมัดระวังในการปฏิบัติงาน	- บริเวณพื้นที่โครงการ	- ตลอดอายุประทานบัตร	-	- บจก.แร่สัมพันธ์
	6. เจ้าของโครงการต้องปฏิบัติตามพระราชบัญญัติความปลอดภัย อาชีวอนามัย และสภาพแวดล้อมในการทำงาน พ.ศ. 2554 พระราชบัญญัติประกันสังคม พ.ศ. 2533 พระราชบัญญัติประกันสังคม (ฉบับที่ 2) พ.ศ. 2537 พระราชบัญญัติประกันสังคม (ฉบับที่ 3) พ.ศ. 2542 และพระราชบัญญัติคุ้มครองแรงงาน พ.ศ. 2541 อย่างเคร่งครัด	- พนักงานของโครงการ ทุกคน	- ตลอดอายุประทานบัตร	-	- บจก.แร่สัมพันธ์

ลงนาม

(นายธนา เชาวน์ปรีชา, นายสุรพันธ์ เชาวน์ปรีชา)  
กรรมการผู้จัดการ บริษัท แร่สัมพันธ์ จำกัด

วันที่ 8 มีนาคม 2561



ลงนาม

(นายดิเรก รัตนวิชัย)

กรรมการผู้จัดการ บริษัท ทอท-คลาส คอนซัลแทนท์ จำกัด

วันที่ 8 มีนาคม 2561



รับรองจำนวนหน้า 25/66



ตารางที่ 2: (ต่อ) มาตรการป้องกันและแก้ไขผลกระทบสิ่งแวดล้อมในระยะดำเนินการ

ผลกระทบสิ่งแวดล้อม	มาตรการป้องกันและแก้ไขผลกระทบสิ่งแวดล้อม	สถานที่ดำเนินการ	ระยะเวลาดำเนินการ	งบประมาณ	ผู้รับผิดชอบ
4.5 ประวัติศาสตร์โบราณคดีและโบราณสถาน	- ในระหว่างการทำเหมืองหากขุดพบวัตถุโบราณหรือร่องรอยโบราณคดี ไม่ว่าจะเป็นภาพเขียนสีหรืออื่นๆ ที่มีความสำคัญทางประวัติศาสตร์ จะต้องรายงานและขอความร่วมมือกรมศิลปากรหรือสำนักงานศิลปากรในท้องถิ่น เข้าไปดำเนินการตรวจสอบพื้นที่ ทั้งนี้ในระหว่างการทำสำรวจจะต้องหยุดการทำเหมืองชั่วคราว และหากพิสูจน์แล้วว่าเป็นแหล่งโบราณคดี ผู้ถือประทานบัตรจะต้องปฏิบัติตามเงื่อนไขของหน่วยงานที่เกี่ยวข้องโดยไม่มีข้อเรียกร้องใดๆ	- บริเวณพื้นที่โครงการ	- ตลอดอายุประทานบัตร	-	- บจก.แร่สัมปันธ์
4.6 ทัศนียภาพ	1. ในระหว่างการทำเหมืองโครงการจะต้องบำรุงรักษาไม้ยืนต้นและพืชคลุมดินที่ปลูกไปแล้วให้เจริญงอกงามอยู่เสมอ และหากพบว่าบริเวณใดพืชคลุมดินหรือไม้ยืนต้นตาย ควรดำเนินการปลูกซ่อมแซมทันที	- บริเวณพื้นที่โครงการ	- ตลอดอายุประทานบัตร	-	- บจก.แร่สัมปันธ์
	2. บริเวณใดที่ไม่เกี่ยวข้องกับการทำเหมือง ให้รักษาสภาพเดิมไว้ให้มากที่สุด	- บริเวณพื้นที่โครงการ	- ตลอดอายุประทานบัตร	-	- บจก.แร่สัมปันธ์
	3. ภายหลังเสร็จสิ้นการทำเหมือง ทางโครงการจะต้องเสริมสร้างทัศนียภาพที่ดี โดยการบำรุงรักษาปลูกไม้ยืนต้นโตเร็ว และพืชคลุมดินตามที่เสนอไว้ในแผนฟื้นฟูพื้นที่จากการทำเหมือง ของโครงการอย่างเคร่งครัด เพื่อเสริมสร้างทัศนียภาพที่ดี โดยจะต้องดำเนินการปรับปรุงสภาพพื้นที่ทำเหมืองตามแผนฟื้นฟูพื้นที่จากการทำเหมืองแร่ ซึ่งมีรายละเอียดสรุปดังนี้	- บริเวณพื้นที่โครงการ	- ตลอดอายุประทานบัตร	ตามแผนฟื้นฟูพื้นที่ภายหลังการทำเหมือง	- บจก.แร่สัมปันธ์

ลงนาม Tok 9th  
(นายธนา เขาวนปรีชา, นายสุรพันธ์ เขาวนปรีชา)  
กรรมการผู้จัดการ บริษัท แร่สัมปันธ์ จำกัด  
วันที่ 8 มีนาคม 2561



ลงนาม an  
(นายดิเรก รัตนวิชัย)  
กรรมการผู้จัดการ บริษัท ทอพ-คลาส คอนซัลแตนท์ จำกัด  
วันที่ 8 มีนาคม 2561



รับรองจำนวนหน้า 26/66

ตารางที่ 2: (ต่อ) มาตรการป้องกันและแก้ไขผลกระทบสิ่งแวดล้อมในระยะดำเนินการ

ผลกระทบสิ่งแวดล้อม	มาตรการป้องกันและแก้ไขผลกระทบสิ่งแวดล้อม	สถานที่ดำเนินการ	ระยะเวลาดำเนินการ	งบประมาณ	ผู้รับผิดชอบ
4.6 ทัศนียภาพ (ต่อ)	<p>ช่วงปีที่ 1 ทำการปลูกพืชคลุมดินและไม้ยืนต้นโตเร็วบริเวณหน้าเหมืองชั้นบันไดที่ผ่านการทำเหมืองแล้ว เนื้อที่ประมาณ 1.55 ไร่ ควบคู่ไปกับการทำเหมือง พร้อมทั้งดูแลบำรุงรักษาด้านไม้ในช่วงนี้และที่ปลูกไปแล้วในช่วงที่ผ่านมามีบริเวณแนวคันทำนบและพื้นที่เว้นเขตการทำเหมืองทางทิศเหนือ ทิศตะวันออก และทิศใต้ เนื้อที่ประมาณ 14.70 ไร่ (รวมพื้นที่ทั้งหมดประมาณ 16.25 ไร่)</p> <p>ช่วงปีที่ 2 ทำการปลูกพืชคลุมดินและไม้ยืนต้นโตเร็วบริเวณหน้าเหมืองชั้นบันไดที่ผ่านการทำเหมืองแล้ว เนื้อที่ประมาณ 1.44 ไร่ ควบคู่ไปกับการทำเหมือง พร้อมทั้งดูแลบำรุงรักษาด้านไม้ในช่วงนี้และที่ปลูกไปแล้วในช่วงที่ผ่านมามีบริเวณแนวคันทำนบและพื้นที่เว้นเขตการทำเหมืองทางทิศเหนือ ทิศตะวันออก และทิศใต้ เนื้อที่ประมาณ 14.70 ไร่ (รวมพื้นที่ทั้งหมดประมาณ 17.69 ไร่)</p> <p>ช่วงปีที่ 3 ทำการปลูกพืชคลุมดินและไม้ยืนต้นโตเร็วบริเวณหน้าเหมืองชั้นบันไดที่ผ่านการทำเหมืองแล้ว เนื้อที่ประมาณ 4.71 ไร่ ควบคู่ไปกับการทำเหมือง พร้อมทั้งดูแลบำรุงรักษาด้านไม้ในช่วงนี้และที่ปลูกไปแล้วในช่วงที่ผ่านมามีบริเวณแนวคันทำนบและพื้นที่เว้นเขตการทำเหมืองทางทิศเหนือ ทิศตะวันออก และทิศใต้ เนื้อที่ประมาณ 14.70 ไร่ (รวมพื้นที่ทั้งหมดประมาณ 22.40 ไร่)</p>	- บริเวณพื้นที่โครงการ	- ตลอดอายุประทานบัตร	ตามแผนที่พื้นที่ที่ภายหลังการทำเหมือง	- บจก.แร่มั่นพันธ์

ลงนาม

*Thana*

(นายธนา เขาวนปรีชา, นายสุรพันธ์ เขาวนปรีชา)  
กรรมการผู้จัดการ บริษัท แร่สัมพันธ์ จำกัด

วันที่ 8 มีนาคม 2561



ลงนาม

*Topclass*

(นายดิเรก รัตนวิเศษ)

กรรมการผู้จัดการ บริษัท ท็อป-คลาส คอนซัลแตนท์ จำกัด

วันที่ 8 มีนาคม 2561



รับรองจำนวนหน้า 27/66

ตารางที่ 2: (ต่อ) มาตรการป้องกันและแก้ไขผลกระทบสิ่งแวดล้อมในระยะดำเนินการ

ผลกระทบสิ่งแวดล้อม	มาตรการป้องกันและแก้ไขผลกระทบสิ่งแวดล้อม	สถานที่ดำเนินการ	ระยะเวลาดำเนินการ	งบประมาณ	ผู้รับผิดชอบ
4.6 ทัศนียภาพ (ต่อ)	<p>ช่วงปีที่ 4 ทำการปลูกพืชคลุมดินและไม้ยืนต้นโตเร็วบริเวณหน้าเหมือง ขึ้นบันไดที่ผ่านการทำเหมืองแล้ว เนื้อที่ประมาณ 1.95 ไร่ ควบคู่ไปกับการทำเหมือง พร้อมทั้งดูแลบำรุงรักษาดันไม้ในช่วงนี้และที่ปลูกไปแล้วในช่วงที่ผ่านมาบริเวณแนวคันทำนบและพื้นที่เว้นเขตการทำเหมืองทางทิศเหนือ ทิศตะวันออก และทิศใต้ เนื้อที่ประมาณ 14.70 ไร่ (รวมพื้นที่ทั้งหมดประมาณ 24.35 ไร่)</p> <p>ช่วงปีที่ 5 ดูแลบำรุงรักษาดันไม้ที่ปลูกไปแล้วในช่วงที่ผ่านมา บริเวณแนวคันทำนบและพื้นที่เว้นเขตการทำเหมืองทางทิศเหนือ ทิศตะวันออก และทิศใต้ รวมพื้นที่ทั้งหมดประมาณ 24.35 ไร่</p> <p>ช่วงสุดท้ายของการทำเหมือง ดูแลบำรุงรักษาดันไม้ที่ปลูกไปแล้ว ในช่วงที่ผ่านมา บริเวณแนวคันทำนบและพื้นที่เว้นเขตการทำเหมืองทางทิศเหนือ ทิศตะวันออก และทิศใต้ รวมพื้นที่ทั้งหมดประมาณ 24.35 ไร่</p> <p>ช่วงสิ้นสุดการทำเหมือง</p> <p>- พื้นที่ว่างที่ไม่มีการใช้ประโยชน์ในเขตพื้นที่โครงการ รวมเนื้อที่ 82.5 ไร่ จะทำการปรับและตกแต่งให้มีสภาพคล้ายของเดิมและกลมกลืนกับสภาพแวดล้อมตามธรรมชาติ และปรับลดความลาดชันให้อยู่ในสภาพที่ปลอดภัย</p>	- บริเวณพื้นที่โครงการ	- ตลอดอายุประทานบัตร	ตามแผนฟื้นฟูพื้นที่ภายหลังการทำเหมือง	- บจก.แร่สัมพันธมิตร

ลงนาม Ta Saka  
(นายธนา เชาวน์ปรีชา, นายสุรพันธ์ เชาวน์ปรีชา)  
กรรมการผู้จัดการ บริษัท แร่สัมพันธมิตร จำกัด  
วันที่ 8 มีนาคม 2561



ลงนาม [Signature]  
(นายดิเรก รัตนวิชัย)  
กรรมการผู้จัดการ บริษัท ทอพ-คลาส คอนซัลแตนท์ จำกัด  
วันที่ 8 มีนาคม 2561



รับรองจำนวนหน้า 28/66

ตารางที่ 2: (ต่อ) มาตรการป้องกันและแก้ไขผลกระทบสิ่งแวดล้อมในระยะดำเนินการ

ผลกระทบสิ่งแวดล้อม	มาตรการป้องกันและแก้ไขผลกระทบสิ่งแวดล้อม	สถานที่ดำเนินการ	ระยะเวลาดำเนินการ	งบประมาณ	ผู้รับผิดชอบ
4.6 ทัศนียภาพ (ต่อ)	<ul style="list-style-type: none"> <li>- บริเวณพื้นที่เก็บกองเปลือกดินทำการปลูกไม้ยืนต้นโตเร็วหรือไม้ประจำถิ่น เพื่อฟื้นฟูสภาพป่าไม้ให้กลับคืนสู่ธรรมชาติ (เนื้อที่ประมาณ 28.5 ไร่)</li> <li>- บริเวณพื้นที่เก็บกองแร่ สำนักงาน บ้านพักและโรงแต่งแร่ จะทำการรื้อถอน และปลูกพืชคลุมดินและไม้ยืนต้นโตเร็ว เพื่อฟื้นฟูสภาพป่าไม้ให้กลับคืนสู่ธรรมชาติ (เนื้อที่ประมาณ 8.1 ไร่)</li> <li>- บ่อเหมือง เนื้อที่ประมาณ 42.35 ไร่ ให้คงสภาพเป็นบ่อน้ำสาธารณะประโยชน์เพื่อเป็นแหล่งน้ำสำหรับการเกษตรของชุมชน โดยจะทำการปลูกหญ้าแฝกบริเวณขอบบ่อ เพื่อเพิ่มความแข็งแรงและป้องกันการชะล้างพังทลายของดินลงสู่บ่อ</li> <li>- บ่อดักตะกอนในพื้นที่โครงการ จำนวน 3 บ่อ เนื้อที่รวมประมาณ 0.7 ไร่ ให้คงสภาพเป็นบ่อน้ำสาธารณะประโยชน์เพื่อเป็นแหล่งน้ำสำหรับการเกษตรของชุมชน โดยจะทำการปลูกหญ้าแฝกบริเวณขอบบ่อ เพื่อเพิ่มความแข็งแรงและป้องกันการชะล้างพังทลายของดินลงสู่บ่อ</li> <li>- คันทำนบดินและคูระบายน้ำให้คงสภาพเดิมไว้เพื่อป้องกันผลกระทบสิ่งแวดล้อมทางทัศนียภาพ</li> </ul>	- บริเวณพื้นที่โครงการ	- ตลอดอายุประทานบัตร	ตามแผนฟื้นฟูพื้นที่ภายหลังการทำเหมือง	- บจก.แร่สัมพันธ์

หมายเหตุ: ตัวเลขงบประมาณ เป็นการประเมินจากภาวะเศรษฐกิจในปัจจุบัน (เดือนมีนาคม 2561) ซึ่งเมื่อมีการดำเนินโครงการตัวเลขดังกล่าวอาจมีการเปลี่ยนแปลงได้

ลงนาม

(นายธนา เชาวน์ปรีชา, นายสุรพันธ์ เชาวน์ปรีชา)  
กรรมการผู้จัดการ บริษัท แร่สัมพันธ์ จำกัด

วันที่ 8 มีนาคม 2561



ลงนาม

(นายดิเรก รัตนวิชัย)

กรรมการผู้จัดการ บริษัท หอพ-คลาส คอนซัลแทนท์ จำกัด

วันที่ 8 มีนาคม 2561



รับรองจำนวนหน้า 29/66

ตารางที่ 3: มาตรการติดตามตรวจสอบผลกระทบต่อสิ่งแวดล้อม

คุณภาพสิ่งแวดล้อม	วิธีการติดตามตรวจสอบ	สถานที่ดำเนินการ	ระยะเวลาและความถี่ในการตรวจวัด	งบประมาณ	ผู้รับผิดชอบ
1. คุณภาพอากาศ	- ให้ตรวจวัดปริมาณฝุ่นละอองรวม (TSP) และปริมาณฝุ่นละอองขนาดเล็กไม่เกิน 10 ไมครอน (PM10) เฉลี่ยในรอบ 24 ชั่วโมง เป็นเวลา 3 วันต่อเนื่อง โดยใช้เครื่อง High Volume Air Sampler	- จำนวน 4 สถานี (รูปที่ 9) ได้แก่ 1. บ้านมะขาม (ด้านทิศตะวันตก) 2. วัดนอก 3. โรงเรียนวัดนอก 4. บ้านท่าแร่ (หลังที่ใกล้ที่สุดด้านทิศตะวันออก)	- ปีละ 2 ครั้ง ในช่วงเดือนกุมภาพันธ์ถึงเมษายน จำนวน 1 ครั้ง และในช่วงเดือนกันยายนถึงพฤศจิกายน จำนวน 1 ครั้ง	105,000 บาทต่อปี	- บจก.แร่มิพันธุ์
2. เสียง	- ให้ติดตามตรวจสอบระดับเสียงเฉลี่ย ( $L_{eq}$ ) ในรอบ 24 ชั่วโมง และระดับเสียงสูงสุด ( $L_{max}$ ) เป็นเวลา 3 วันต่อเนื่อง โดยใช้เครื่องวัดเสียง (Sound Level Meter)	- จำนวน 4 สถานี (รูปที่ 9) ได้แก่ 1. บ้านมะขาม (ด้านทิศตะวันตก) 2. วัดนอก 3. โรงเรียนวัดนอก 4. บ้านท่าแร่ (หลังที่ใกล้ที่สุดด้านทิศตะวันออก)	- ปีละ 2 ครั้ง ในช่วงเดือนกุมภาพันธ์ถึงเมษายน จำนวน 1 ครั้ง และในช่วงเดือนกันยายนถึงพฤศจิกายน จำนวน 1 ครั้ง	52,500 บาทต่อปี	- บจก.แร่มิพันธุ์
3. แรงสั่นสะเทือน	- ให้ตรวจวัดแรงสั่นสะเทือน และแรงอัดอากาศจากการใช้วัตถุระเบิดของโครงการ โดยการตรวจวัดค่าความเร็วอนุภาคสูงสุด ค่าความถี่ ค่าการขจัด และค่าแรงอัดอากาศ	- จำนวน 4 สถานี (รูปที่ 9) คือ 1. บ้านมะขาม เลขที่ 24/3 2. บ้านท่าแร่ เลขที่ 62 3. วัดนอก 4. บ้านวัดนอก เลขที่ 12/1	- ปีละ 2 ครั้ง ในช่วงเดือนกุมภาพันธ์ถึงเมษายน จำนวน 1 ครั้ง และในช่วงเดือนกันยายนถึงพฤศจิกายน จำนวน 1 ครั้ง	32,000 บาทต่อปี	- บจก.แร่มิพันธุ์

ลงนาม

(นายธนา เขาวนปรีชา, นายสุรพันธ์ เขาวนปรีชา)  
กรรมการผู้จัดการ บริษัท แร่สัมพันธุ์ จำกัด

วันที่ 8 มีนาคม 2561



ลงนาม

(นายดิเรก รัตนวิรัช)

กรรมการผู้จัดการ บริษัท ทอพ-คลาส คอนซัลแตนท์ จำกัด

วันที่ 8 มีนาคม 2561



รับรองจำนวนหน้า 30/66

ตารางที่ 3: (ต่อ) มาตรการติดตามตรวจสอบผลกระทบสิ่งแวดล้อม

คุณภาพสิ่งแวดล้อม	วิธีการติดตามตรวจสอบ	สถานที่ดำเนินการ	ระยะเวลาและความถี่ในการตรวจวัด	งบประมาณ	ผู้รับผิดชอบ
4. คุณภาพน้ำ	- โดยมีค่าดัชนีที่ทำการตรวจวิเคราะห์ คือ ค่าความเป็นกรด-ด่าง (pH) ปริมาณตะกอนแขวนลอยทั้งหมด (Total Suspended Solids) ปริมาณตะกอนละลายทั้งหมด (Total Dissolved Solids) ความกระด้างทั้งหมด (Total Hardness) ความขุ่น (Turbidity) ปริมาณซัลเฟต (Sulfate) ปริมาณเหล็กทั้งหมด (Total Iron) และปริมาณโลหะหนัก (Heavy Metals) ได้แก่ ปริมาณสารหนู (Arsenic) ปริมาณแคดเมียม (Cadmium) และปริมาณตะกั่ว (Lead)	- น้ำผิวดิน จำนวน 4 สถานี (รูปที่ 9) 1. คลองท่าทองก่อนไหลผ่านเข้าใกล้พื้นที่โครงการ 2. คลองท่าทองจุดที่รับน้ำจากโครงการ 3. คลองท่าทองหลังไหลผ่านเข้าใกล้พื้นที่โครงการ 4. น้ำในชุมชนเมือง - น้ำใต้ดิน จำนวน 2 สถานี (รูปที่ 9) 1. บ่อบาดาลบ้านมะขาม 2. ประปาหมู่บ้าน หมู่ที่ 4 บ้านท่าแร่	- ปีละ 2 ครั้ง ในช่วงเดือนกุมภาพันธ์ถึงเมษายน จำนวน 1 ครั้ง และในช่วงเดือนกันยายนถึงพฤศจิกายน จำนวน 1 ครั้ง	48,000 บาทต่อปี	- บจก.แร่มิชั่น
5. อาชีวอนามัย	- ให้ดำเนินการตรวจสอบสมรรถภาพของร่างกายพนักงานของโครงการทุกคน ได้แก่ ความสามารถในการได้ยิน ระบบทางเดินหายใจ ระบบประสาทในการรับรู้ และการเอ็กซเรย์ปอด เป็นต้น - ให้บันทึกสถิติการเกิดอุบัติเหตุ สาเหตุ การป้องกัน และแก้ไข	- พนักงานของโครงการทุกคน	- ปีละ 1 ครั้ง (เดือนพฤศจิกายน หรือเดือนธันวาคม)	50,000 บาทต่อปี	- บจก.แร่มิชั่น

ลงนาม

*[Signature]*

(นายธนา เชาวน์ปรีชา, นายสุรพันธ์ เชาวน์ปรีชา)  
กรรมการผู้จัดการ บริษัท แร่สมิชั่น จำกัด

วันที่ 8 มีนาคม 2561



ลงนาม

*[Signature]*

(นายดิเรก รัตนวิเศษ)

กรรมการผู้จัดการ บริษัท ท็อป-คลาส คอนซัลแตนท์ จำกัด

วันที่ 8 มีนาคม 2561



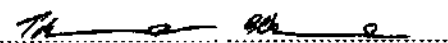
รับรองจำนวนหน้า 31/66



ตารางที่ 3: (ต่อ) มาตรการติดตามตรวจสอบผลกระทบสิ่งแวดล้อม

คุณภาพสิ่งแวดล้อม	วิธีการติดตามตรวจสอบ	สถานที่ดำเนินการ	ระยะเวลาและความถี่ในการตรวจวัด	งบประมาณ	ผู้รับผิดชอบ
6. การคมนาคม	- ให้ติดตามตรวจสอบสภาพเส้นทางคมนาคมขนส่งแร่ให้สามารถใช้งานได้ดีอยู่เสมอ หากบริเวณใดเกิดการชำรุดเสียหายให้รีบดำเนินการปรับปรุงแก้ไขทันที และสอบถามประชาชนถึงความเดือดร้อนที่ได้รับจากการขนส่งแร่ของโครงการ โดยตรวจสอบทุกๆ 1 เดือน หรือทันทีที่ได้รับการร้องเรียนจากประชาชน พร้อมทั้งดูแลรักษาสภาพป้ายเตือนอุบัติเหตุให้อยู่ในสภาพใช้งานได้ดียังมีประสิทธิภาพ	- เส้นทางขนส่งแร่ของโครงการ	- ทุก 1 เดือน	50,000 บาทต่อปี	- บจก.แร่สัมพันธ์
7. คุณค่าต่อคุณภาพชีวิต	- ให้ศึกษาวิเคราะห์การเปลี่ยนแปลงสภาพเศรษฐกิจและสังคมของชุมชนที่เกี่ยวข้องเพื่อนำมาเปรียบเทียบกับประเด็นด้านต่างๆ เช่น ปัญหาผลกระทบที่ได้รับจากการดำเนินโครงการ ความวิตกกังวลเกี่ยวกับผลกระทบจากการทำเหมือง ความคิดเห็นต่อโครงการ ความต้องการของชุมชน และข้อเสนอแนะที่มีต่อโครงการ - สถิติการร้องเรียน และการป้องกันแก้ไข	- บริเวณชุมชนใกล้เคียงพื้นที่โครงการในรัศมี 3 กิโลเมตร ได้แก่ หมู่ที่ 2, 3, 4 และหมู่ที่ 6 ตำบลท่าอุแท หมู่ที่ 1 และหมู่ที่ 2 ตำบลไชยคราม รวมถึงผู้นำชุมชน กลุ่มพื้นที่อ่อนไหว และครัวเรือนริมเส้นทางขนส่งแร่	- ปีละ 1 ครั้ง ตลอดอายุประทานบัตร	100,000 บาทต่อปี	- บจก.แร่สัมพันธ์

ลงนาม




(นายชานา เขาวนปรีชา, นายสุรพันธ์ เขาวนปรีชา)  
กรรมการผู้จัดการ บริษัท แร่สัมพันธ์ จำกัด

วันที่ 8 มีนาคม 2561



ลงนาม



(นายดิเรก รัตนวิชช์)

กรรมการผู้จัดการ บริษัท หอพ-คลาส คอนซัลแทนท์ จำกัด

วันที่ 8 มีนาคม 2561




รับรองจำนวนหน้า 32/66

ตารางที่ 3: (ต่อ) มาตรการติดตามตรวจสอบผลกระทบสิ่งแวดล้อม

คุณภาพสิ่งแวดล้อม	วิธีการติดตามตรวจสอบ	สถานที่ดำเนินการ	ระยะเวลาและความถี่ในการตรวจวัด	งบประมาณ	ผู้รับผิดชอบ
8. ทัศนียภาพ	<p>- ให้ปฏิบัติตามแผนฟื้นฟูพื้นที่จากการทำเหมืองแร่ อย่างเคร่งครัด ซึ่งมีรายละเอียดสรุปดังนี้</p> <p>ช่วงปีที่ 1 ทำการปลูกพืชคลุมดินและไม้ยืนต้น โตเร็วบริเวณหน้าเหมืองขึ้นบันไดที่ผ่านการทำเหมืองแล้ว เนื้อที่ประมาณ 1.55 ไร่ ควบคู่ไปกับการทำเหมือง พร้อมทั้งดูแลบำรุงรักษาดินไม้ในช่วงนี้ และที่ปลูกไปแล้วในช่วงที่ผ่านมาบริเวณแนวคันทำนบและพื้นที่เว้นเขตการทำเหมืองทางทิศเหนือ ทิศตะวันออก และทิศใต้ เนื้อที่ประมาณ 14.70 ไร่ (รวมพื้นที่ทั้งหมดประมาณ 16.25 ไร่)</p> <p>ช่วงปีที่ 2 ทำการปลูกพืชคลุมดินและไม้ยืนต้น โตเร็วบริเวณหน้าเหมืองขึ้นบันไดที่ผ่านการทำเหมืองแล้ว เนื้อที่ประมาณ 1.44 ไร่ ควบคู่ไปกับการทำเหมือง พร้อมทั้งดูแลบำรุงรักษาดินไม้ในช่วงนี้ และที่ปลูกไปแล้วในช่วงที่ผ่านมาบริเวณแนวคันทำนบและพื้นที่เว้นเขตการทำเหมืองทางทิศเหนือ ทิศตะวันออก และทิศใต้ เนื้อที่ประมาณ 14.70 ไร่ (รวมพื้นที่ทั้งหมดประมาณ 17.69 ไร่)</p>	- บริเวณพื้นที่โครงการ	- รายงานผลการดำเนินงานให้สำนักงานนโยบายและแผนทรัพยากรธรรมชาติและสิ่งแวดล้อม และกรมอุตสาหกรรมพื้นฐานและการเหมืองแร่ ทราบทุกปี	ตามแผนฟื้นฟูพื้นที่ภายหลังจากทำเหมือง	- บจก. แร่สัมปันธ์

ลงนาม




(นายธนา ชาวนปรีชา, นายสุรพันธ์ ชาวนปรีชา)

กรรมการผู้จัดการ บริษัท แร่สัมปันธ์ จำกัด

วันที่ 8 มีนาคม 2561



ลงนาม



(นายดิเรก รัตนวิชัย)

กรรมการผู้จัดการ บริษัท ทอพ-คลาส คอนซัลแทนท์ จำกัด

วันที่ 8 มีนาคม 2561



รับรองจำนวนหน้า 33/66

ตารางที่ 3: (ต่อ) มาตรการติดตามตรวจสอบผลกระทบสิ่งแวดล้อม

คุณภาพสิ่งแวดล้อม	วิธีการติดตามตรวจสอบ	สถานที่ดำเนินการ	ระยะเวลาและความถี่ในการตรวจวัด	งบประมาณ	ผู้รับผิดชอบ
8. ทัศนียภาพ (ต่อ)	<p>ช่วงปีที่ 3 ทำการปลูกพืชคลุมดินและไม้ยืนต้นโตเร็วบริเวณหน้าเหมืองชั้นบันไดที่ผ่านการทำเหมืองแล้ว เนื้อที่ประมาณ 4.71 ไร่ ควบคู่ไปกับการทำเหมือง พร้อมทั้งดูแลบำรุงรักษาดินไม้ในช่วงนี้และที่ปลูกไปแล้วในช่วงที่ผ่านมาบริเวณแนวคันทำนบและพื้นที่เว้นเขตการทำเหมืองทางทิศเหนือ ทิศตะวันออก และทิศใต้ เนื้อที่ประมาณ 14.70 ไร่ (รวมพื้นที่ทั้งหมดประมาณ 22.40 ไร่)</p> <p>ช่วงปีที่ 4 ทำการปลูกพืชคลุมดินและไม้ยืนต้นโตเร็วบริเวณหน้าเหมืองชั้นบันไดที่ผ่านการทำเหมืองแล้ว เนื้อที่ประมาณ 1.95 ไร่ ควบคู่ไปกับการทำเหมือง พร้อมทั้งดูแลบำรุงรักษาดินไม้ในช่วงนี้และที่ปลูกไปแล้วในช่วงที่ผ่านมาบริเวณแนวคันทำนบและพื้นที่เว้นเขตการทำเหมืองทางทิศเหนือ ทิศตะวันออก และทิศใต้ เนื้อที่ประมาณ 14.70 ไร่ (รวมพื้นที่ทั้งหมดประมาณ 24.35 ไร่)</p> <p>ช่วงปีที่ 5 ดูแลบำรุงรักษาดินไม้ที่ปลูกไปแล้วในช่วงที่ผ่านมา บริเวณแนวคันทำนบและพื้นที่เว้นเขตการทำเหมืองทางทิศเหนือ ทิศตะวันออก และทิศใต้ รวมพื้นที่ทั้งหมดประมาณ 24.35 ไร่</p>	- บริเวณพื้นที่โครงการ	- รายงานผลการดำเนินงานให้สำนักงานนโยบายและแผนทรัพยากรธรรมชาติและสิ่งแวดล้อม และกรมอุตสาหกรรมพื้นฐานและการเหมืองแร่ ทราบทุกปี	ตามแผนฟื้นฟูพื้นที่ภายหลังการทำเหมือง	- บจก.แร่มัสมันท์

ลงนาม

*Pha 96*

(นายธนา เชาวน์ปรีชา, นายสุรพันธ์ เชาวน์ปรีชา)

กรรมการผู้จัดการ บริษัท แร่สมันท์ จำกัด

วันที่ 8 มีนาคม 2561



ลงนาม

*21*

(นายดิเรก รัตนวิชัย)

กรรมการผู้จัดการ บริษัท ทอพอ-คลาส คอนซัลแตนท์ จำกัด

วันที่ 8 มีนาคม 2561




บริษัท ทอพอ-คลาส คอนซัลแตนท์ จำกัด  
TOPO-CLASS CONSULTANTS CO., LTD.

รับรองจำนวนหน้า 34/66

ตารางที่ 3: (ต่อ) มาตรการติดตามตรวจสอบผลกระทบสิ่งแวดล้อม

คุณภาพสิ่งแวดล้อม	วิธีการติดตามตรวจสอบ	สถานที่ดำเนินการ	ระยะเวลาและความถี่ในการตรวจวัด	งบประมาณ	ผู้รับผิดชอบ
8. ทัศนียภาพ (ต่อ)	<p>ช่วงสุดท้ายของการทำเหมือง ดูแลบำรุงรักษาต้นไม้ที่ปลูกไปแล้วในช่วงที่ผ่านมา บริเวณแนวคันทำนบและพื้นที่เว้นเขตการทำเหมืองทางทิศเหนือทิศตะวันออก และทิศใต้ รวมพื้นที่ทั้งหมดประมาณ 24.35 ไร่</p> <p>- พื้นที่ว่างที่ไม่มีการใช้ประโยชน์ในเขตพื้นที่โครงการ รวมเนื้อที่ 82.5 ไร่ จะทำการปรับและตกแต่งให้มีสภาพคล้ายของเดิมและกลมกลืนกับสภาพแวดล้อมตามธรรมชาติ และปรับลดความลาดชันให้อยู่ในสภาพที่ปลอดภัย</p> <p>- บริเวณพื้นที่เก็บกองเปลือกดินทำการปลูกพืชคลุมดินและไม้ยืนต้นโตเร็ว เพื่อฟื้นฟูสภาพป่าไม้ให้กลับคืนสู่ธรรมชาติ (เนื้อที่ประมาณ 28.5 ไร่)</p> <p>- บริเวณพื้นที่เก็บกองแร่ สำนักงาน บ้านพัก และโรงแต่งแร่ จะทำการรื้อถอน และปลูกพืชคลุมดินและไม้ยืนต้นโตเร็ว เพื่อฟื้นฟูสภาพป่าไม้ให้กลับคืนสู่ธรรมชาติ (เนื้อที่ประมาณ 8.1 ไร่)</p>	- บริเวณพื้นที่โครงการ	- รายงานผลการดำเนินงานให้สำนักงานนโยบายและแผนทรัพยากรธรรมชาติและสิ่งแวดล้อม และกรมอุตสาหกรรมพื้นฐานและการเหมืองแร่ ทราบทุกปี	ตามแผนที่แนบพื้นที่ ภายหลังการทำเหมือง	- บจก. แร่สัมปันธ์

<p>ลงนาม </p> <p>(นายสนา เขาวนปรีชา, นายสุรพันธ์ เขาวนปรีชา)</p> <p>กรรมการผู้จัดการ บริษัท แร่สัมปันธ์ จำกัด</p> <p>วันที่ 8 มีนาคม 2561</p>		<p>ลงนาม </p> <p>(นายดิเรก รัตนวิชัย)</p> <p>กรรมการผู้จัดการ บริษัท ทอพ-คลาส คอนซัลแทนท์ จำกัด</p> <p>วันที่ 8 มีนาคม 2561</p>	 <p>รับรองจำนวนหน้า 35/66</p> <p>ที่ปรึกษาและออกแบบสิ่งแวดล้อม Top-Classes Consultants Co., Ltd.</p>
----------------------------------------------------------------------------------------------------------------------------------------------------------------------------------------------------------------------------------	--------------------------------------------------------------------------------------	----------------------------------------------------------------------------------------------------------------------------------------------------------------------------------------------------------------------	-----------------------------------------------------------------------------------------------------------------------------------------------------------------------------------------------

ตารางที่ 3: (ต่อ) มาตรการติดตามตรวจสอบผลกระทบสิ่งแวดล้อม

คุณภาพสิ่งแวดล้อม	วิธีการติดตามตรวจสอบ	สถานที่ดำเนินการ	ระยะเวลาและความถี่ในการตรวจวัด	งบประมาณ	ผู้รับผิดชอบ
8. ทัศนียภาพ (ต่อ)	<p>- บ่อเหมือง เนื้อที่ประมาณ 42.35 ไร่ ให้คงสภาพเป็นบ่อน้ำสาธารณะประโยชน์เพื่อเป็นแหล่งน้ำสำหรับการเกษตรของชุมชน โดยจะทำการปลูกหญ้าแฝกบริเวณขอบบ่อ เพื่อเพิ่มความแข็งแรงและป้องกันการชะล้างพังทลายของดินลงสู่บ่อ</p> <p>- ปอดักตะกอนในพื้นที่โครงการ จำนวน 3 บ่อ เนื้อที่รวมประมาณ 0.7 ไร่ ให้คงสภาพเป็นบ่อน้ำสาธารณะประโยชน์เพื่อเป็นแหล่งน้ำสำหรับการเกษตรของชุมชน โดยจะทำการปลูกหญ้าแฝกบริเวณขอบบ่อ เพื่อเพิ่มความแข็งแรงและป้องกันการชะล้างพังทลายของดินลงสู่บ่อ</p> <p>- คั้นห้ามบดินและคุ้รระบายน้ำให้คงสภาพเดิมไว้เพื่อป้องกันผลกระทบสิ่งแวดล้อมทางทัศนียภาพ</p>	- บริเวณพื้นที่โครงการ	- รายงานผลการดำเนินงานให้สำนักงานนโยบายและแผนทรัพยากรธรรมชาติและสิ่งแวดล้อม กรมอุตสาหกรรมพื้นฐานและการเหมืองแร่ ทราบทุกปี	ตามแผนฟื้นฟูพื้นที่ภายหลังการทำเหมือง	- บจก.แร่สัมพันธ์

หมายเหตุ: - ให้ทำการตรวจวัดในช่วงที่ทำเหมืองเท่านั้น และต้องบันทึกสภาพแวดล้อมขณะทำการตรวจวัดทั้งข้อมูลพื้นที่ทำเหมืองและบริเวณโดยรอบพื้นที่โครงการ

- ให้รายงานผลการตรวจวัดคุณภาพสิ่งแวดล้อมให้ประชาชนในชุมชนใกล้เคียง พร้อมทั้งรายงานผลการตรวจวัดเสนอต่อสำนักงานนโยบายและแผนทรัพยากรธรรมชาติและสิ่งแวดล้อม กรมอุตสาหกรรมพื้นฐานและการเหมืองแร่ และสำนักงานอุตสาหกรรมจังหวัดสุราษฎร์ธานี ได้รับทราบทุกครั้ง
- ให้ประชาสัมพันธ์ข้อมูลเกี่ยวกับผลการปฏิบัติตามมาตรการป้องกันและแก้ไขผลกระทบสิ่งแวดล้อม และผลการแก้ไขปัญหาข้อเรียกร้องต่างๆ (ถ้ามี) โดยการติดประกาศไว้ในสถานที่ที่ประชาชนสามารถเข้าถึงได้ง่าย
- ตัวเลขงบประมาณ เป็นการประเมินตามความเหมาะสมจากสถานะเศรษฐกิจในปัจจุบัน (เดือนมีนาคม 2561) ซึ่งเมื่อมีการดำเนินโครงการตัวเลขดังกล่าวอาจมีการเปลี่ยนแปลง

ลงนาม

(นายธนา เชาวน์ปรีชา, นายสุรพันธ์ เชาวน์ปรีชา)

กรรมการผู้จัดการ บริษัท แร่สัมพันธ์ จำกัด

วันที่ 8 มีนาคม 2561



ลงนาม

(นายดิเรก รัตนวิชัย)

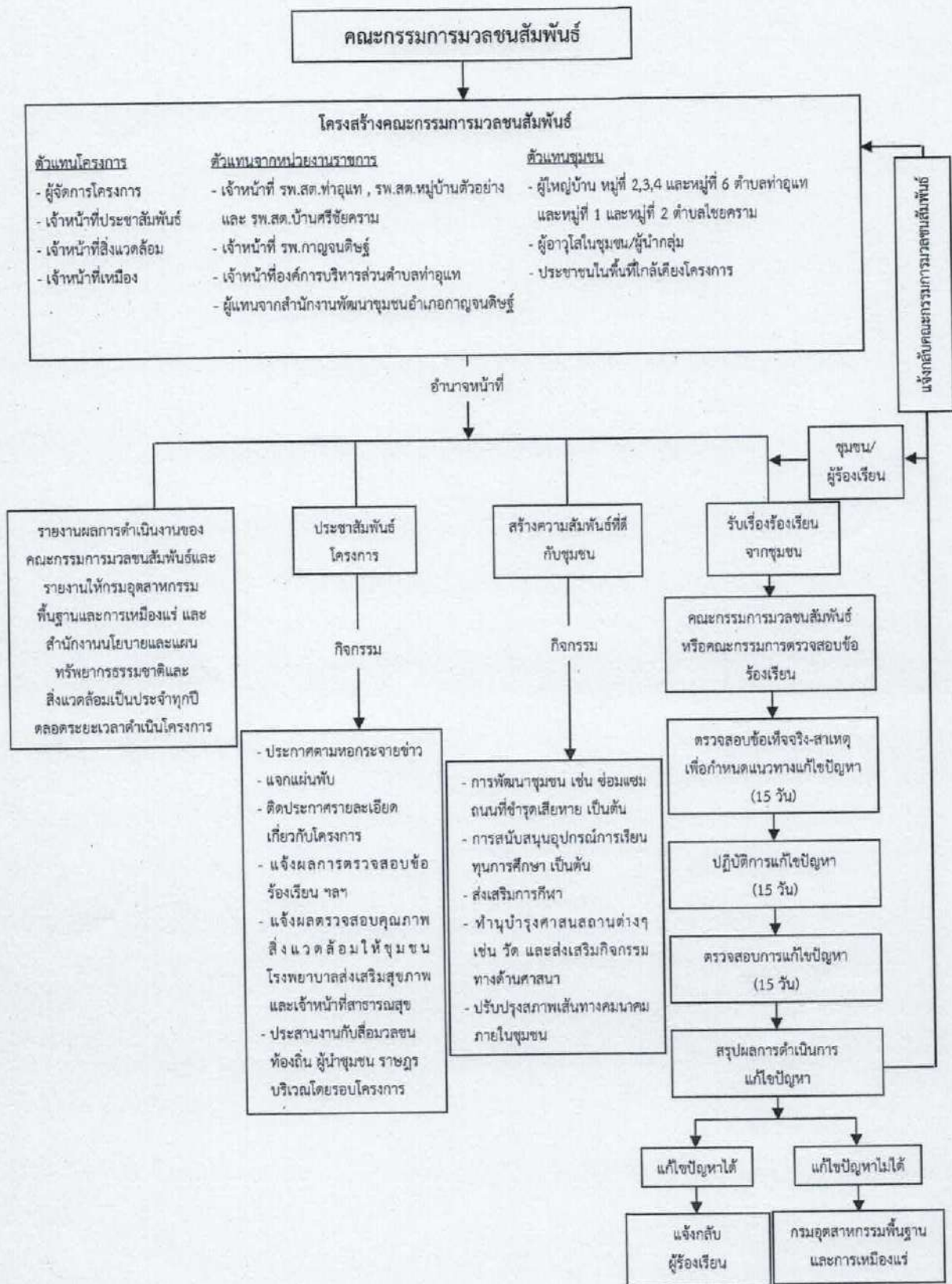
กรรมการผู้จัดการ บริษัท ทอพ-คลาส คอนซัลแตนท์ จำกัด

วันที่ 8 มีนาคม 2561



บริษัท ทอพ-คลาส คอนซัลแตนท์ จำกัด  
TOP-CLASSES CONSULTANTS CO., LTD.

รับรองจำนวนหน้า 36/66



รูปที่ 8: แสดงแผนผังโครงสร้าง และหน้าที่ของคณะกรรมการมวลชนสัมพันธ์

<p>ลงนาม </p> <p>(นายธนา เชาวน์ปรีชา, นายสุรพันธ์ เชาวน์ปรีชา)</p> <p>กรรมการผู้จัดการ บริษัท แอสเซท จำกัด</p> <p>วันที่ 8 มีนาคม 2561</p>	<p>ลงนาม </p> <p>(นายดิเรก รัตนวิชัย)</p> <p>กรรมการผู้จัดการ บริษัท หอพ-คลาส คอนซัลแตนท์ จำกัด</p> <p>วันที่ 8 มีนาคม 2561</p>
--------------------------------------------------------------------------------------------------------------------------------------------	---------------------------------------------------------------------------------------------------------------------------------

บริษัท แอสเซท จำกัด

รับรองจำนวนหน้า 44/66

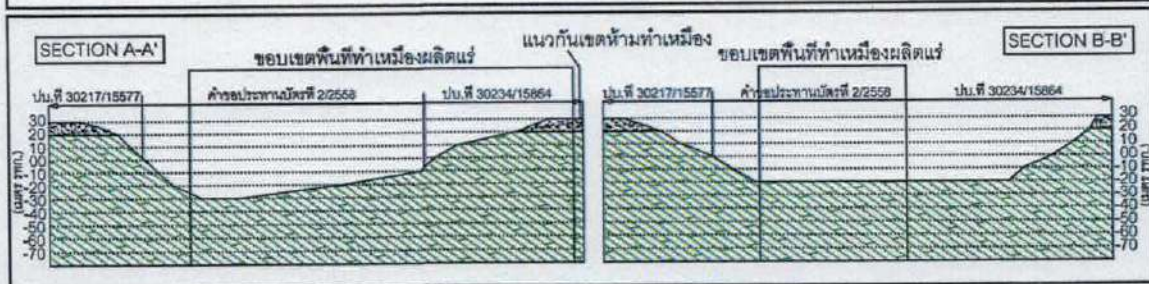
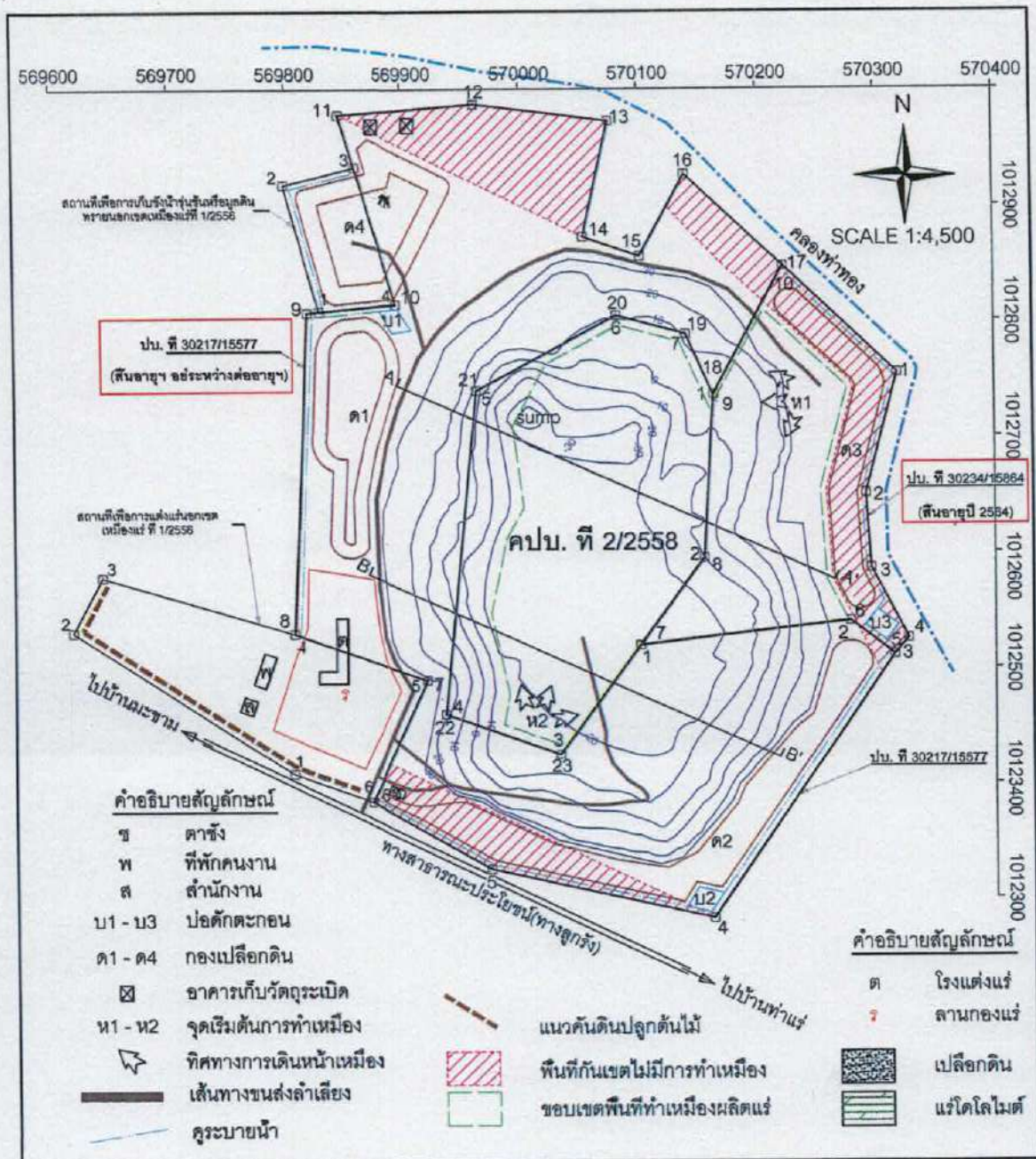
บริษัท ไอพีซี-คลาส คอนซัลแตนท์ จำกัด

IQPC-CLASS CONSULTANT CO., LTD









ที่มา: แผนผังโครงการทำเหมืองแร่ค้อค้อไมค้ ของบร้ชชั แร่ล้ค้ค้ค้ จ้กค้, 2561

รูปที่ 1: แสดงล้ค้ค้หน้าเหมืองบ้จ้จ้บ้น และการออกแบแผนผังเหมือง

ลงนาม TH 30

(นายธนา เชาวน์ปรีชา, นายสุรพจน์ อธิพานิช)

กรรมการผู้จัดการ บริษัท แร่ล้ค้ค้ค้ จ้กค้

วันที่ 8 ม้นาคม 2561

ลงนาม AN

(นายดิเรก ร้ตนะว้ช)

กรรมการผู้จัดการ บร้ชชั ทอพ-คลาส คอณล้ค้ค้ค้ จ้กค้

วันที่ 8 ม้นาคม 2561

รับรองจ้นวนหน้า 37/66

บร้ชชั ทอพ-คลาส คอณล้ค้ค้ค้ จ้กค้  
TOP-CLASS CONSULTANT CO., LTD.

## เอกสารแนบ

6

สำเนาประธานบัตรที่ 30329/16386





## แผนที่แนบท้ายประทานบัตรที่ ๓๐๓๒๕ / ๖๖๓๖๖

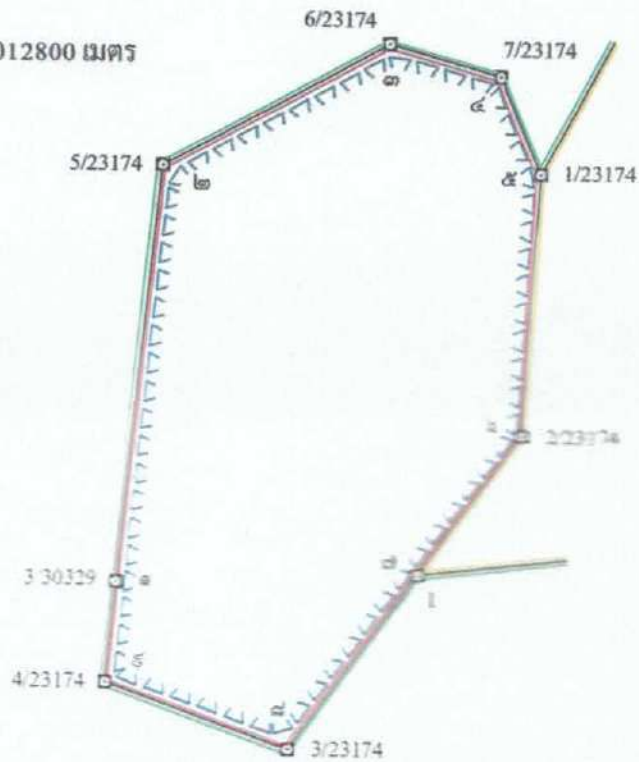
คำขอที่ ๒ / ๒๕๕๘

ลำดับชุด L 7017 ระวางที่ 4927

อ. 569800 เมตร

น. 1012800 เมตร

๓๐๒๑๗



เนื้อที่ ๓๘ ไร่ ๒ งาน ๕๖ ตารางวา

มาตราส่วน ๑:๔,๐๐๐

จากมุมหมายเลข ๑ ถึงมุมหมายเลข ๒ ทิศ ๕ องศา ๒๖ ลิปดา ระยะ ๒๒๗.๐๘๔ เมตร

จากมุมหมายเลข ๒ ถึงมุมหมายเลข ๓ ทิศ ๖๑ องศา ๒๐ ลิปดา ระยะ ๑๓๖.๔๗๔ เมตร

จากมุมหมายเลข ๓ ถึงมุมหมายเลข ๔ ทิศ ๑๐๕ องศา ๔๐ ลิปดา ระยะ ๖๑.๒๘๘ เมตร

จากมุมหมายเลข ๔ ถึงมุมหมายเลข ๕ ทิศ ๑๕๖ องศา ๓๖ ลิปดา ระยะ ๕๖.๑๗๘ เมตร

จากมุมหมายเลข ๕ ถึงมุมหมายเลข ๖ ทิศ ๑๘๓ องศา ๐๒ ลิปดา ระยะ ๑๔๒.๓๑๐ เมตร







## เงื่อนไขในการออกประทานบัตร

ผู้ถือประทานบัตรต้องปฏิบัติตามเงื่อนไขในการออกประทานบัตรเกี่ยวกับเรื่องที่กำหนดไว้ ดังต่อไปนี้

ข้อ ๑ วันเปิดการทำเหมืองครั้งแรกหลังได้รับประทานบัตร ภายในวันที่ .....

ผู้ถือประทานบัตรต้องเปิดการทำเหมืองภายในหนึ่งปีนับตั้งแต่วันที่ได้รับประทานบัตร

ข้อ ๒ การให้ความคุ้มครองแก่คนงานและความปลอดภัยแก่บุคคลภายนอกที่มีได้กำหนดไว้

พระราชกฤษฎีกาว่าด้วยหลักเกณฑ์และวิธีการบริหารทรัพยากรแร่ พ.ศ. ๒๕๖๐

และต้องปฏิบัติตามมาตรการรักษาความปลอดภัยในเรื่องการรักษาความปลอดภัยในการทำเหมือง

และเสริมสวัสดิภาพของคนงาน ตามมาตรการที่กำหนดไว้ในแผนผังโครงการทำเหมืองแร่

และประทานบัตรฉบับนี้

ข้อ ๓ มาตรการในการป้องกันและแก้ไขผลกระทบต่อสิ่งแวดล้อม และการเฝ้าระวังให้เป็นไปตามเงื่อนไข

ที่กำหนดในรายงานการวิเคราะห์ผลกระทบต่อสิ่งแวดล้อม

ข้อ ๔ ต้องทำและดำเนินการตามแผนการฟื้นฟูทั้งระหว่างการทำเหมืองและสิ้นสุดการทำเหมือง

ข้อ ๕ การให้ผลประโยชน์พิเศษแก่รัฐ

ต้องให้ผลประโยชน์พิเศษแก่รัฐ ตามบันทึกข้อตกลงการจ่ายผลประโยชน์พิเศษแก่รัฐ

กรณีการขอประทานบัตร เลขที่ สฎ ๓๐๓๒๔/๑ ลงวันที่ ๑๑ กันยายน ๒๕๖๒

ข้อ ๖ ต้องจัดทำประกันภัยความรับผิดชอบต่อชีวิต ร่างกาย ทรัพย์สินของบุคคลภายนอก และต้องวาง  
ประกันการฟื้นฟูสภาพพื้นที่ทำเหมือง และเยียวยาผู้ได้รับผลกระทบจากการทำเหมืองตามที่คณะกรรมการแร่  
กำหนด ตามมาตรา ๖๘(๔) ส่งให้กรมอุตสาหกรรมพื้นฐานและการเหมืองแร่ ภายใน ๖๐ วันนับตั้งแต่วันที่ได้รับ  
อนุญาตประทานบัตร

การชำระเบี้ยประกันตามกรมธรรม์ประกันภัยให้ส่งหลักฐานให้กรมอุตสาหกรรมพื้นฐานและ  
การเหมืองแร่ทราบภายในสามสิบวันนับแต่วันที่ครบกำหนดวันชำระแต่ละงวดตามสัญญา

ข้อ ๗ ในการทำเหมือง ถ้าได้พบโบราณวัตถุ ซากดึกดำบรรพ์ แร่หรือสิ่งที่มีโครงสร้างทางธรณีวิทยาที่มี  
ลักษณะทางกายภาพเป็นพิเศษอันมีคุณค่าเกี่ยวกับการศึกษา วิจัยหรืออนุรักษ์ นอกจากจะต้องปฏิบัติตาม  
กฎหมายว่าด้วยโบราณสถาน โบราณวัตถุ ศิลปวัตถุ และพิพิธภัณฑสถานแห่งชาติ และกฎหมายว่าด้วยการ  
คุ้มครองซากดึกดำบรรพ์แล้ว ผู้ถือประทานบัตรจะต้องแจ้งการพบนั้นต่อเจ้าพนักงานอุตสาหกรรมแร่ประจำ  
ท้องที่โดยพลัน

ข้อ ๘ อื่นๆ

## แผนผังโครงการทำเหมือง

ตามรายละเอียดแผนผังโครงการทำเหมือง

ชนิดแร่โคโลไมต์

โดยวิธีเหมืองเปิด

สำหรับคำขอประทานบัตรที่ ๒/๒๕๕๘

หมายเลขหลักหมายเขตเหมืองแร่ที่ ๓๐๓๒๙

ของบริษัท แร่สัมพันธ์ จำกัด

ซึ่งร่วมแผนผังโครงการทำเหมืองเดียวกันกับประทานบัตรที่ ๓๐๒๑๓/๑๕๕๗๗

ประทานบัตรที่ ๓๐๒๓๔/๑๕๕๖๔ สถานที่เพื่อการแต่งแร่นอกเขตเหมืองแร่ที่ ๑/๒๕๕๖  
และสถานที่เพื่อการเก็บขังน้ำขุ่นข้นหรือมูลดินทรายนอกเขตเหมืองแร่ที่ ๑/๒๕๕๖ ของผู้ขอเอง

ที่ตำบลท่าอุแท อำเภอกาญจนดิษฐ์ จังหวัดสุราษฎร์ธานี

ฉบับลงวันที่ ๒๘ มีนาคม ๒๕๕๙ ที่ได้ผ่านการตรวจสอบ

โดยสำนักงานอุตสาหกรรมพื้นฐานและการเหมืองแร่ เขต ๔

ตามสำเนาหนังสือ ที่ อก ๐๕๑๗/๕๒๓ ลงวันที่ ๒๘ มีนาคม ๒๕๕๙

แนบท้ายประทานบัตรฉบับนี้



## มาตรการป้องกันและแก้ไขผลกระทบสิ่งแวดล้อม

ตามรายงานการวิเคราะห์ผลกระทบสิ่งแวดล้อมโครงการทำเหมืองแร่

ชนิดแร่โดโลไมต์

โดยวิธีเหมืองเปิด

สำหรับคำขอประทานบัตรที่ ๒/๒๕๕๘

หมายเลขหลักหมายเขตเหมืองแร่ที่ ๓๐๓๒๙

ของบริษัท แร่สัมพันธ์ จำกัด

ซึ่งร่วมแผนผังโครงการทำเหมืองเดียวกันกับประทานบัตรที่ ๓๐๒๑๗/๑๕๕๗๗

ประทานบัตรที่ ๓๐๒๓๔/๑๕๕๖๔ สถานที่เพื่อการแต่งแร่นอกเขตเหมืองแร่ที่ ๑/๒๕๕๖

และสถานที่เพื่อการเก็บขังน้ำขุ่นข้นหรือมูลดินทรายนอกเขตเหมืองแร่ที่ ๑/๒๕๕๖ ของผู้ขอเอง

ที่ตำบลท่าอุแท อำเภอกาญจนดิษฐ์ จังหวัดสุราษฎร์ธานี

และมาตรการป้องกันและแก้ไขผลกระทบสิ่งแวดล้อมที่กำหนดโดย

สำนักงานนโยบายและแผนทรัพยากรธรรมชาติและสิ่งแวดล้อม

ตามหนังสือที่ ทส ๑๐๐๙.๒/๓๒๑๔ ลงวันที่ ๑๒ มีนาคม ๒๕๖๑

และตามบันทึกข้อตกลงการปฏิบัติตามหลักเกณฑ์การจัดตั้ง

กองทุนเฝ้าระวังสุขภาพและกองทุนพัฒนาหมู่บ้านรอบพื้นที่เหมืองแร่

ฉบับลงวันที่ ๔ เมษายน ๒๕๖๒

แนบท้ายประทานบัตรฉบับนี้

## บันทึกข้อตกลงการจ่ายผลประโยชน์พิเศษแก่รัฐ

ตามบันทึกข้อตกลงเลขที่..... ลงวันที่.....  
 ผู้ถือประทานบัตรได้ตกลงจ่ายผลประโยชน์พิเศษแก่รัฐ เป็นเงินทั้งสิ้น..... บาท  
 โดยชำระ ☐ งวดเดียว เป็นเงิน..... บาท  
           ☐ ผ่อนชำระ..... งวด ๆ ละ..... บาท

หมายเหตุ..... ตามบันทึกข้อตกลงการจ่ายผลประโยชน์พิเศษแก่รัฐ กรณีการขอประทานบัตร  
 เลขที่ สฎ ๓๐๗๒๙/๑ ลงวันที่ ๑๑ กันยายน ๒๕๖๒

## บันทึกข้อตกลงการจ่ายผลประโยชน์พิเศษแก่รัฐ (เพิ่มเติม)

ตามบันทึกข้อตกลงเลขที่..... ลงวันที่.....  
 ผู้ถือประทานบัตรได้ตกลงจ่ายผลประโยชน์พิเศษแก่รัฐ เป็นเงินทั้งสิ้น..... บาท  
 โดยชำระ ☐ งวดเดียว เป็นเงิน..... บาท  
           ☐ ผ่อนชำระ..... งวด ๆ ละ..... บาท

หมายเหตุ.....

# เอกสารแนบ

7

สำเนาประธานบัตรที่ 30217/15577





# ประทานบัตร

1012 520.516  
520100.000

ประทานบัตรที่ ๓๐๒๐๗/๑๕๕๗๓)  
 บัตรฉบับนี้ออกให้แก่ บริษัท แร่สัมปันธ์ จำกัด อายุ \_\_\_\_\_ ปี สัญชาติ ไทย  
 อยู่ \_\_\_\_\_ ตรอก/ซอย \_\_\_\_\_  
 ถนน \_\_\_\_\_ ตำบล/แขวง \_\_\_\_\_ ตลาด \_\_\_\_\_  
 อำเภอ \_\_\_\_\_ เมืองสุราษฎร์ธานี จังหวัด สุราษฎร์ธานี  
 เพื่อให้ทำเหมือง (บนบก/ในทะเล) \_\_\_\_\_  
 ณ ตำบล ท่าอุแท อำเภอ กาญจนดิษฐ์ จังหวัด สุราษฎร์ธานี  
 มีอายุ ๑๕ ปี นับแต่วันที่ ๒๓ เดือน มกราคม พ.ศ. ๒๕๕๖  
 และสิ้นอายุวันที่ ๒๒ เดือน มกราคม พ.ศ. ๒๕๖๑  
 เป็นเนื้อที่ ๑๐๐ ไร่ งาน ๓๙ ตารางวา

ภายในเขตที่กำหนดตามแผนที่แนบท้ายประทานบัตร โดยมีรายละเอียดที่กำหนดไว้ตามลำดับดังต่อไปนี้

- |                                                                                                              |                     |
|--------------------------------------------------------------------------------------------------------------|---------------------|
| (1) แผนที่แนบท้ายประทานบัตร                                                                                  | แสดงไว้ในลำดับที่ 1 |
| (2) เงื่อนไขการอนุญาตประทานบัตร                                                                              | แสดงไว้ในลำดับที่ 2 |
| (3) แผนผังโครงการทำเหมือง                                                                                    | แสดงไว้ในลำดับที่ 3 |
| (4) มาตรการป้องกันและแก้ไขผลกระทบสิ่งแวดล้อม                                                                 | แสดงไว้ในลำดับที่ 4 |
| (5) การชำระค่าธรรมเนียมเพื่อใช้เนื้อที่<br>ในการทำเหมืองประจำปี                                              | แสดงไว้ในลำดับที่ 5 |
| (6) การเพิ่มเติมชนิดของแร่ที่จะทำเหมือง<br>การเปลี่ยนแปลงวิธีการทำเหมือง<br>แผนผังโครงการทำเหมืองและเงื่อนไข | แสดงไว้ในลำดับที่ 6 |
| (7) บันทึกการต่ออายุประทานบัตร                                                                               | แสดงไว้ในลำดับที่ 7 |
| (8) บันทึกการโอนประทานบัตร                                                                                   | แสดงไว้ในลำดับที่ 8 |
| (9) บันทึกการหยุดการทำเหมือง                                                                                 | แสดงไว้ในลำดับที่ 9 |

ออกให้ ณ วันที่ ๒๓ เดือน มกราคม พ.ศ. ๒๕๕๖

[illegible]

GN.

**ផ្គត់ផ្គង់**

การเพิ่มเติมชนิดของแร่ที่จะทำเหมือง การเปลี่ยนแปลงวิธีการทำเหมือง  
แผนผังโครงการทำเหมืองและเงื่อนไข

การเพิ่มเติมชนิดของแร่ อธิบดีอนุญาตให้เพิ่มเติมชนิดของแร่.....  
.....ชนิด  
วันที่.....เดือน.....พ.ศ.....เป็นต้นไป

อธิบดีกรมทรัพยากรธรณี

การเปลี่ยนแปลงวิธีการทำเหมือง อธิบดีอนุญาตให้เปลี่ยนแปลงวิธีการทำเหมืองจากวิธี.....  
.....เป็น.....  
แต่วันที่.....เดือน.....พ.ศ.....เป็นต้นไป

อธิบดีกรมทรัพยากรธรณี

การเปลี่ยนแปลงแผนผังโครงการ อธิบดีอนุญาตให้เปลี่ยนแปลงแผนผังโครงการทำเหมืองตามแผนผัง  
โครงการทำเหมืองที่แนบท้ายประทานบัตรนี้ที่ได้แก้ไขเพิ่มเติมและแสดงไว้ในลำดับที่ 3 ตั้งแต่วันที่ ๑๙  
เดือน.....พ.ศ.....เป็นต้นไป

S. e.

(นายรัช ผลความดี)

รองอธิบดี รักษาการแทน

อธิบดีกรมอุตสาหกรรมพื้นฐานและการเหมืองแร่

การเปลี่ยนแปลงเงื่อนไข อธิบดีอนุญาตให้เปลี่ยนแปลงเงื่อนไขที่แสดงไว้ในลำดับที่ 2 ข้อ.....  
.....เกี่ยวกับ.....

เป็นดังนี้.....  
ตั้งแต่วันที่.....เดือน.....พ.ศ.....เป็นต้นไป

อธิบดีกรมทรัพยากรธรณี


## เอกสารแนบ

8

ภาพประกอบมาตรการป้องกันและแก้ไขผลกระทบ  
สิ่งแวดล้อม และมาตรการติดตามตรวจสอบ  
คุณภาพสิ่งแวดล้อม



## รูปที่ 1 กล่องรับเรื่องราวร้องทุกข์ความเดือดร้อนของราษฎร



## รูปที่ 2 ป้ายแสดงรายละเอียดโครงการ





รูปที่ 3 แนวต้นไม้บริเวณคันทำนบดิน



รูปที่ 4 แนวต้นไม้บริเวณพื้นที่เว้นการทำเหมือง



รูปที่ 5 แนวต้นไม้บริเวณโดยรอบพื้นที่โครงการ





## รูปที่ 6 ลักษณะหน้าเหมืองปัจจุบัน



พื้นที่ประทานบัตร 30329/16386



พื้นที่ประทานบัตร 30234/15864



พื้นที่ประทานบัตร 30217/15577

รูปที่ 7 กองเก็บเปลือกดิน/เศษหิน



รูปที่ 8 เครื่องเจาะรูระเบิด



รูปที่ 9 รถฉีดพรมน้ำบริเวณเส้นทางขนส่งแร่





รูปที่ 10 ระบบป้องกันและกำจัดฝุ่นละอองบริเวณโรงโม่หินของโครงการ



ระบบสเปรย์น้ำบริเวณแหล่งกำเนิดฝุ่นละออง



อาคารปิดคลุม 3 ด้าน



หลังคาปิดคลุมสายพานลำเลียง



อาคารปิดคลุมยังรับหิน



## รูปที่ 11 สภาพเส้นทางขนส่งแร่ของโครงการ



บริเวณภายในพื้นที่โครงการ



บริเวณทางเชื่อมออกสู่ทางหลวงสาธารณะ

## รูปที่ 12 ป้ายเตือนการจราจรและสัญญาณไฟกะพริบ





รูปที่ 13 ป้ายเตือนให้ทำการปิดคลุมกระบะรถบรรทุก



รูปที่ 14 แนวต้นไม้บริเวณเส้นทางขนส่งแร่





รูปที่ 15 อุปกรณ์ป้องกันอันตรายส่วนบุคคล



รูปที่ 16 สถานที่เก็บวัสดุระเบิด



รูปที่ 17 ป้ายแสดงพื้นที่และเวลาการระเบิด



ป้ายแสดงเวลาทำการระเบิด



ป้ายแสดงเขตพื้นที่ระเบิด

รูปที่ 18 บ่อรับน้ำของโครงการ



รูปที่ 19 คูระบายน้ำ



รูปที่ 20 หลักลมุดแสดงขอบเขตการทำเหมือง





รูปที่ 21 จุดชั่งน้ำหนักรถบรรทุกขนส่งแร่



รูปที่ 22 การตรวจวัดคุณภาพอากาศ ระหว่างวันที่ 18-21 กุมภาพันธ์ 2566



บ้านมะขาม (ด้านทิศตะวันตก)



วัดนอก



โรงเรียนวัดนอก



บ้านท่าแร่ (หลังที่ใกล้ที่สุดด้านทิศตะวันออก)



รูปที่ 23 การตรวจวัดระดับเสียง ระหว่างวันที่ 18-21 กุมภาพันธ์ 2566



บ้านมะขาม (ด้านทิศตะวันตก)



วัดนอก



โรงเรียนวัดนอก



บ้านท่าแร่ (หลังที่ใกล้ที่สุดด้านทิศตะวันออก)

รูปที่ 24 การตรวจวัดความสั่นสะเทือน เมื่อวันที่ 18 กุมภาพันธ์ 2566



บ้านมะขามเลขที่ 24/3



บ้านท่าแร่เลขที่ 62





วัดนอก



บ้านวัดนอกเลขที่ 12/1

รูปที่ 25 การเก็บตัวอย่างน้ำ เมื่อวันที่ 21 กุมภาพันธ์ 2566



คลองท่าทองก่อนไหลผ่านเข้าใกล้พื้นที่โครงการ



คลองท่าทองจุดที่รับน้ำจากโครงการ





คลองท่าทองหลังไหลผ่านเข้าใกล้พื้นที่โครงการ



น้ำในชุมชนเมือง



บ่อบาดาลบ้านมะขาม



ประปาหมู่บ้าน หมู่ที่ 4 บ้านท่าแร่

## เอกสารแนบ

9

เอกสารการนำส่งรายงานแผนดำเนินการฟื้นฟู  
พื้นที่ท่าเหมืองแร่





# บริษัท แร่สัมปันธ์ จำกัด

48 ถนนตลาดใหม่ อำเภอเมือง จังหวัดสุราษฎร์ธานี รหัสไปรษณีย์ 84000

**SUMPUN MINING COMPANY LIMITED**

48 Taladmai Road, Suratthani, Thailand Tel. (077) 273691, 273451, 272852

วันที่ 21 ตุลาคม 2565

เรื่อง ส่งรายงานแผนและผลการดำเนินงานด้านการฟื้นฟู

เรียน ผู้คณาการกรมจังหวัดสุราษฎร์ธานี

อ้างถึง หนังสือที่ สฎ.๐๐๓๓(๔)/๓๔๔๖ ลว. ๘ กันยายน ๒๕๖๔

สิ่งที่ส่งมาด้วย 1. รายงานแผนและผลการดำเนินงานด้านการฟื้นฟู จำนวน 3 ชุด

ตามหนังสือที่อ้างถึง ให้บริษัทแร่สัมปันธ์ จำกัด ผู้ถือประทานบัตรที่ ๓๐๓๒๕/๑๖๓๘๖ ร่วมกับประทานบัตรที่ ๓๐๒๓๔/๑๕๘๖๔ ชนิดแร่โคโลไมต์ ที่ตำบลท่าอุแท อำเภอกาญจนดิษฐ์ จังหวัด สุราษฎร์ธานี ต้องจัดทำรายงานแผนและผลการดำเนินงานด้าน การฟื้นฟูที่กำหนดตามมาตรการป้องกันและแก้ไขผลกระทบสิ่งแวดล้อมนั้น

บัดนี้ทางบริษัทฯ ได้จัดดำเนินการจัดทำรายงานแผนและผลการดำเนินงานด้านการฟื้นฟูที่กำหนดตาม มาตรการป้องกันและแก้ไขผลกระทบสิ่งแวดล้อมดังกล่าวแล้วเสร็จแล้วตาม(สิ่งที่ส่งมาด้วย)เรียบร้อยแล้วเพื่อ ดำเนินต่อไป

จึงเรียนมาเพื่อโปรดพิจารณา

ขอแสดงความนับถือ



ผู้รับมอบอำนาจลว. 04 เมษายน 2565

ผู้ลง (๕๖)

๓๕๖

๒๒ บ.ก. ๒๕๖๕

# เอกสารแนบ 10

อนุโมทนาบัตร/การช่วยเหลือพัฒนาชุมชน



ที่ สฎ ๕๔๑๐๑/

สำนักงานเทศบาลตำบลเขานิพนธ์  
๙๙๙ หมู่ที่ ๗ ตำบลเขานิพนธ์ อำเภอเวียงสระ  
จังหวัดสุราษฎร์ธานี ๘๔๑๙๐

๒๐ เมษายน ๒๕๖๕

เรื่อง ขออนุญาตเช่าที่ดินสำหรับสร้างบึงประมาน

เรียน ผู้จัดการ บริษัท แร่สัมปันธ์ จำกัด

ด้วย เทศบาลตำบลเขานิพนธ์ จะดำเนินการจัดกิจกรรม เนื่องในวันเทศบาล โดยมีการจัดการแข่งขัน กีฬาเชื่อมความสัมพันธ์ระหว่างองค์กรปกครองส่วนท้องถิ่น ในวันอาทิตย์ที่ ๒๔ เดือนเมษายน ๒๕๖๕ ประกอบด้วย การแข่งขันเปตอง และฟุตบอล เพื่อให้คณะผู้บริหาร พนักงาน และพนักงานจ้าง ได้เชื่อมความสัมพันธ์และการ ประสานการปฏิบัติงานในโอกาสต่อไป

เทศบาลตำบลเขานิพนธ์ จึงขออนุญาตเช่าที่ดินสำหรับสร้างบึงประมานในการจัดกิจกรรมดังกล่าว จำนวน ๑๐,๐๐๐.- บาท (หนึ่งหมื่นบาทถ้วน)

จึงเรียนมาเพื่อโปรดพิจารณา และขอขอบคุณมา ณ โอกาสนี้

ขอแสดงความนับถือ

รองนายกเทศมนตรี ปฏิบัติราชการแทน  
นายกเทศมนตรีตำบลเขานิพนธ์

ที่ สฎ ๕๔๑๐๑/



สำนักงานเทศบาลตำบลเขานิพันธ์  
๔๔๔ หมู่ที่ ๗ ตำบลเขานิพันธ์ อำเภอเวียงสระ  
จังหวัดสุราษฎร์ธานี ๘๔๑๔๐

๒๑ เมษายน ๒๕๖๕

เรื่อง ขอบขอบคุณ


เรียน ผู้จัดการบริษัท แร่สัมพันธ์ จำกัด

ตามที่ เทศบาลตำบลเขานิพันธ์ ได้ขอความอนุเคราะห์สนับสนุนงบประมาณ เนื่องในโอกาสการจัดกิจกรรม การแข่งขันเปตอง และการแข่งขันฟุตบอล ระหว่างองค์กรปกครองส่วนท้องถิ่น นั้น

เทศบาลตำบลเขานิพันธ์ ขอขอบคุณท่านที่ให้ความอนุเคราะห์สนับสนุนงบประมาณ จำนวน ๑๐,๐๐๐.- บาท (หนึ่งหมื่นบาทถ้วน) ในการแข่งขันเปตอง และการแข่งขันฟุตบอล หวังเป็นอย่างยิ่งว่าคงได้รับความร่วมมือจากท่านด้วยดีเช่นเคยในโอกาสต่อไป ขอขอบคุณเป็นอย่างสูงมา ณ โอกาสนี้

จึงเรียนมาเพื่อทราบ

ขอแสดงความนับถือ



รองนายกเทศมนตรี ปฏิบัติราชการแทน  
นายกเทศมนตรีตำบลเขานิพันธ์



กิจกรรมมวลชนสัมพันธ์  
ของบริษัท แร่สั้มพันธ์ จำกัด

















# เอกสารแนบ11

เอกสารแต่งตั้งคณะกรรมการมวลชนสัมพันธ์


**คำสั่ง บริษัท แร่สัมพันธ์ จำกัด**  
**เรื่อง ประกาศแต่งตั้งคณะกรรมการมวลชนสัมพันธ์**

ด้วยบริษัทแร่สัมพันธ์ จำกัด ทำเหมืองแร่โคโลไมต์ ประทานบัตรที่ 30329/16386 ตั้งอยู่ที่ ตำบลท่าอุแท อำเภอกาญจนดิษฐ์ จังหวัดสุราษฎร์ธานี มีความประสงค์จัดตั้งคณะกรรมการมวลชนสัมพันธ์ ตามเงื่อนไขในการออกประทานบัตรของกรมอุตสาหกรรมพื้นฐานและการเหมืองแร่ รวมทั้งมาตรการป้องกันและแก้ไขผลกระทบสิ่งแวดล้อมที่ สำนักงานนโยบายและแผนทรัพยากรธรรมชาติและสิ่งแวดล้อม ได้ให้ความเห็นชอบ เกี่ยวกับการดำเนินการแต่งตั้งคณะกรรมการมวลชนสัมพันธ์


ดังนั้น เพื่อให้เป็นไปตามเงื่อนไขการอนุญาตดังกล่าว และสอดคล้องกับนโยบายของบริษัทฯซึ่งต้องการส่งเสริมให้ทุกภาคส่วนที่เกี่ยวข้อง มีส่วนร่วมแสดงความคิดเห็น และเสนอแนะการประกอบกิจการเหมืองแร่เพื่อให้กิจการโครงการเหมืองแร่และชุมชนอยู่ร่วมกันได้ จึงได้ประกาศแต่งตั้งคณะกรรมการมวลชนสัมพันธ์ ดังรายละเอียดต่อไปนี้

**1. องค์ประกอบคณะกรรมการ :**

**คณะที่ปรึกษา**

- |    |                                                                                     |                                     |
|----|-------------------------------------------------------------------------------------|-------------------------------------|
| 1. |  | เจ้าอาวาสวัดนอก                     |
| 2. |                                                                                     | นายกองค์การบริหารส่วนตำบลท่าอุแท    |
| 3. |                                                                                     | ผู้อำนวยการ โรงพยาบาลส่งเสริมสุขภาพ |
| 4. |                                                                                     | ผู้อำนวยการ โรงเรียน                |

**คณะกรรมการ**

- |    |                                                                                     |                         |         |
|----|-------------------------------------------------------------------------------------|-------------------------|---------|
| 1. |  | บริษัท แร่สัมพันธ์จำกัด | ประธาน  |
| 2. |                                                                                     | กำนันตำบลท่าอุแท        | กรรมการ |
| 3. |                                                                                     | ผู้ใหญ่บ้าน ม.4         | กรรมการ |
| 4. |                                                                                     | สมาชิกอบต.ท่าอุแท       | กรรมการ |

5.		สมาชิก อบต.ท่าอุแท	กรรมการ
6.		อสม.หมู่บ้าน	กรรมการ
7.		อสม.หมู่บ้าน	กรรมการ
8.		อสม.หมู่บ้าน	กรรมการ
9.		ตัวแทนชาวบ้าน	กรรมการ
10.		ตัวแทนชาวบ้าน	กรรมการ
11.		ตัวแทนชาวบ้าน	กรรมการ
12.		พนักงานบ.แร่สัมปันธ์จำกัด	กรรมการ
13.		พนักงานบ.แร่สัมปันธ์ จำกัด	กรรมการและ เลขานุการ

ให้คณะกรรมการมีอำนาจหน้าที่ดังนี้

1. พิจารณาให้ความเห็นชอบแผนงาน และงบประมาณที่เกี่ยวข้องกับกิจกรรมหรือโครงการเฝ้าระวังสุขภาพ และโครงการพัฒนาหมู่บ้านรอบพื้นที่เหมืองแร่
2. ตรวจสอบผลการดำเนินการกองทุนเฝ้าระวังสุขภาพ และกองทุนพัฒนาหมู่บ้านรอบพื้นที่เหมืองแร่พร้อมให้ข้อคิดเห็น
3. ตรวจสอบและพิจารณาแก้ไขปัญหา ที่ประชาชนร้องเรียนว่าได้รับผลกระทบจากการประกอบการของ บริษัทแร่สัมปันธ์ จำกัด
4. ดำเนินการอื่นๆ ตามที่มอบหมาย

ทั้งนี้ ตั้งแต่บัดนี้เป็นต้นไป

สั่ง ณ วันที่ 25 เมษายน 2563



ประธาน



เอกสารแนบ

12

เอกสารการนำเสนอรายงานแผนและผลดำเนินการ  
บริหารจัดการกองทุน



# บริษัท แร่สัมปันธ์ จำกัด

48 ถนนตลาดใหม่ อำเภอเมือง จังหวัดสุราษฎร์ธานี รหัสไปรษณีย์ 84000

SUMPUN MINING COMPANY LIMITED

48 Taladmai Road, Suratthani, Thailand Tel. (077) 273691, 273451, 272852

วันที่ 21 ธันวาคม 2565

เรื่อง ส่งรายงานแผนและผลการดำเนินงานบริหารการกองทุน

เรียน อุตสาหกรรมจังหวัดสุราษฎร์ธานี

อ้างถึง หนังสือที่ สฎ.๐๐๓๓(๔)/๕๐๑๑ ลง ๑๕ ตุลาคม ๒๕๖๕


สิ่งที่ส่งมาด้วย 1. รายงานแผนและผลการดำเนินงานบริหารการกองทุน จำนวน 3 ชุด

ตามหนังสือที่อ้างถึง ให้บริษัทแร่สัมปันธ์ จำกัด ผู้ถือประทานบัตรที่ ๓๐๓๒๕/๑๖๓๘๖ ร่วมแผนผังโครงการทำเหมืองเดียวกันกับประทานบัตรที่ ๓๐๒๓๔/๑๕๘๖๔ ชนิดแร่โคโลไมต์ ที่ตำบลท่าอุแท อำเภอกาญจนดิษฐ์ จังหวัด สุราษฎร์ธานี ต้องจัดทำรายงานแผนและผลการดำเนินงานบริหารจัดการกองทุนที่กำหนดตามมาตรการป้องกันและแก้ไขผลกระทบสิ่งแวดล้อมนั้น

บัดนี้ทางบริษัทฯ ได้จัดดำเนินการจัดทำรายงานแผนและผลการดำเนินงานบริหารการกองทุนที่กำหนดตามมาตรการป้องกันและแก้ไข ผลกระทบสิ่งแวดล้อมดังกล่าวแล้วเสร็จแล้วตาม(สิ่งที่ส่งมาด้วย)เรียบร้อยแล้วเพื่อดำเนินต่อไป

จึงเรียนมาเพื่อ โปรดพิจารณา

ขอแสดงความนับถือ



ผู้รับมอบอำนาจลง. 04 เมษายน 2565

(3๗) อุตสาหกรรม

๑๐๕๓

๒๒ ธ.ค. ๒๕๖๕

# เอกสารแนบ13

ผลการตรวจสอบสภาพพนักงาน

## รูปภาพการตรวจสอบสภาพพนักงาน ประจำปี 2565

### บริษัท แร่สัมพันธ์ จำกัด











รายงานผลการตรวจทางห้องปฏิบัติการ (ผลสมรรถภาพการมองเห็น)

บริษัท แร่สัมพันธ์ จำกัด

บริษัท แร่สัมพันธ์ จำกัด		ผลการตรวจ	สรุปผลการตรวจตา
ที่	ชื่อ - สกุล	(Details)	
1		สมรรถภาพการมองเห็นปกติ	ควรตรวจติดตามอย่างน้อยปีละ 1 ครั้ง
2		สมรรถภาพการมองเห็นปกติ	ควรตรวจติดตามอย่างน้อยปีละ 1 ครั้ง
3		สมรรถภาพการมองเห็นปกติ	ควรตรวจติดตามอย่างน้อยปีละ 1 ครั้ง
4		มีความผิดปกติที่ไม่เป็นอุปสรรคในการทำงาน	ควรสวมแว่นตาหรือคอนแทคเลนส์
5		มีความผิดปกติที่ไม่เป็นอุปสรรคในการทำงาน	ควรสวมแว่นตาหรือคอนแทคเลนส์
6		สมรรถภาพการมองเห็นปกติ	ควรตรวจติดตามอย่างน้อยปีละ 1 ครั้ง
7		สมรรถภาพการมองเห็นปกติ	ควรตรวจติดตามอย่างน้อยปีละ 1 ครั้ง
8		สมรรถภาพการมองเห็นปกติ	ควรตรวจติดตามอย่างน้อยปีละ 1 ครั้ง
9		สมรรถภาพการมองเห็นปกติ	ควรตรวจติดตามอย่างน้อยปีละ 1 ครั้ง
10		มีความผิดปกติที่ไม่เป็นอุปสรรคในการทำงาน	ควรสวมแว่นตาหรือคอนแทคเลนส์
11		สมรรถภาพการมองเห็นปกติ	ควรตรวจติดตามอย่างน้อยปีละ 1 ครั้ง
12		สมรรถภาพการมองเห็นปกติ	ควรตรวจติดตามอย่างน้อยปีละ 1 ครั้ง
13		สมรรถภาพการมองเห็นปกติ	ควรตรวจติดตามอย่างน้อยปีละ 1 ครั้ง
14		สมรรถภาพการมองเห็นปกติ	ควรตรวจติดตามอย่างน้อยปีละ 1 ครั้ง
15		มีความผิดปกติที่อาจมีผลต่อความปลอดภัยและประสิทธิภาพในการทำงาน	ควรใส่แว่นตาขณะปฏิบัติงานหรือ ควรพบจักษุแพทย์เพื่อตรวจเพิ่มเติม
16		สมรรถภาพการมองเห็นปกติ	ควรตรวจติดตามอย่างน้อยปีละ 1 ครั้ง
17		สมรรถภาพการมองเห็นปกติ	ควรตรวจติดตามอย่างน้อยปีละ 1 ครั้ง
18		มีความผิดปกติที่ไม่เป็นอุปสรรคในการทำงาน	ควรสวมแว่นตาหรือคอนแทคเลนส์

รายงานผลการตรวจทางห้องปฏิบัติการ (ผลสมรรถภาพการมองเห็น)

บริษัท แร่สัมพันธ์ จำกัด

บริษัท แร่สัมพันธ์ จำกัด		ผลการตรวจ	สรุปผลการตรวจตา
ที่	ชื่อ - สกุล	(Details)	
19		มีความผิดปกติที่ไม่เป็นอุปสรรคในการทำงาน	ควรสวมแว่นตาหรือคอนแทคเลนส์
20		สมรรถภาพการมองเห็นปกติ	ควรตรวจติดตามอย่างน้อยปีละ 1 ครั้ง
21		สมรรถภาพการมองเห็นปกติ	ควรตรวจติดตามอย่างน้อยปีละ 1 ครั้ง
22		สมรรถภาพการมองเห็นปกติ	ควรตรวจติดตามอย่างน้อยปีละ 1 ครั้ง
23		สมรรถภาพการมองเห็นปกติ	ควรตรวจติดตามอย่างน้อยปีละ 1 ครั้ง
24		มีความผิดปกติที่ไม่เป็นอุปสรรคในการทำงาน	ควรสวมแว่นตาหรือคอนแทคเลนส์
25		สมรรถภาพการมองเห็นปกติ	ควรตรวจติดตามอย่างน้อยปีละ 1 ครั้ง
26		สมรรถภาพการมองเห็นปกติ	ควรตรวจติดตามอย่างน้อยปีละ 1 ครั้ง
27		สมรรถภาพการมองเห็นปกติ	ควรตรวจติดตามอย่างน้อยปีละ 1 ครั้ง
28		สมรรถภาพการมองเห็นปกติ	ควรตรวจติดตามอย่างน้อยปีละ 1 ครั้ง
29		สมรรถภาพการมองเห็นปกติ	ควรตรวจติดตามอย่างน้อยปีละ 1 ครั้ง
30		สมรรถภาพการมองเห็นปกติ	ควรตรวจติดตามอย่างน้อยปีละ 1 ครั้ง
31		สมรรถภาพการมองเห็นปกติ	ควรตรวจติดตามอย่างน้อยปีละ 1 ครั้ง
32		มีความผิดปกติที่อาจมีผลต่อความปลอดภัยและประสิทธิภาพในการทำงาน	ควรใส่แว่นตาขณะปฏิบัติงานหรือ ควรพบจักษุแพทย์เพื่อตรวจเพิ่มเติม
33		สมรรถภาพการมองเห็นปกติ	ควรตรวจติดตามอย่างน้อยปีละ 1 ครั้ง
34		สมรรถภาพการมองเห็นปกติ	ควรตรวจติดตามอย่างน้อยปีละ 1 ครั้ง
35		สมรรถภาพการมองเห็นปกติ	ควรตรวจติดตามอย่างน้อยปีละ 1 ครั้ง
36		สมรรถภาพการมองเห็นปกติ	ควรตรวจติดตามอย่างน้อยปีละ 1 ครั้ง
37		มีความผิดปกติที่อาจมีผลต่อความปลอดภัยและประสิทธิภาพในการทำงาน	ควรใส่แว่นตาขณะปฏิบัติงานหรือ ควรพบจักษุแพทย์เพื่อตรวจเพิ่มเติม



รายงานผลการตรวจทางห้องปฏิบัติการ (ผลสมรรถภาพการมองเห็น)

บริษัท แร่สัมพันธ์ จำกัด

บริษัท แร่สัมพันธ์ จำกัด		ผลการตรวจ	สรุปผลการตรวจตา
ที่	ชื่อ - สกุล	(Details)	
38			
39		สมรรถภาพการมองเห็นปกติ	ควรตรวจติดตามอย่างน้อยปีละ 1 ครั้ง
40		สมรรถภาพการมองเห็นปกติ	ควรตรวจติดตามอย่างน้อยปีละ 1 ครั้ง
41		สมรรถภาพการมองเห็นปกติ	ควรตรวจติดตามอย่างน้อยปีละ 1 ครั้ง
42		มีความผิดปกติที่ไม่เป็นอุปสรรคในการทำงาน	ควรสวมแว่นตาหรือคอนแทคเลนส์
43		สมรรถภาพการมองเห็นปกติ	ควรตรวจติดตามอย่างน้อยปีละ 1 ครั้ง
44		สมรรถภาพการมองเห็นปกติ	ควรตรวจติดตามอย่างน้อยปีละ 1 ครั้ง
45		สมรรถภาพการมองเห็นปกติ	ควรตรวจติดตามอย่างน้อยปีละ 1 ครั้ง
46		มีความผิดปกติที่ไม่เป็นอุปสรรคในการทำงาน	ควรสวมแว่นตาหรือคอนแทคเลนส์
47		สมรรถภาพการมองเห็นปกติ	ควรตรวจติดตามอย่างน้อยปีละ 1 ครั้ง
48		สมรรถภาพการมองเห็นปกติ	ควรตรวจติดตามอย่างน้อยปีละ 1 ครั้ง
49		สมรรถภาพการมองเห็นปกติ	ควรตรวจติดตามอย่างน้อยปีละ 1 ครั้ง
50		มีความผิดปกติที่ไม่เป็นอุปสรรคในการทำงาน	ควรสวมแว่นตาหรือคอนแทคเลนส์
51		สมรรถภาพการมองเห็นปกติ	ควรตรวจติดตามอย่างน้อยปีละ 1 ครั้ง
52		สมรรถภาพการมองเห็นปกติ	ควรตรวจติดตามอย่างน้อยปีละ 1 ครั้ง
53		สมรรถภาพการมองเห็นปกติ	ควรตรวจติดตามอย่างน้อยปีละ 1 ครั้ง
54		สมรรถภาพการมองเห็นปกติ	ควรตรวจติดตามอย่างน้อยปีละ 1 ครั้ง
55		สมรรถภาพการมองเห็นปกติ	ควรตรวจติดตามอย่างน้อยปีละ 1 ครั้ง
56		สมรรถภาพการมองเห็นปกติ	ควรตรวจติดตามอย่างน้อยปีละ 1 ครั้ง

รายงานผลการตรวจทางห้องปฏิบัติการ (ผลสมรรถภาพการมองเห็น)

บริษัท แร่สัมพันธ์ จำกัด

บริษัท แร่สัมพันธ์ จำกัด		ผลการตรวจ	สรุปผลการตรวจตา
ที่	ชื่อ - สกุล	(Details)	
57		สมรรถภาพการมองเห็นปกติ	ควรตรวจติดตามอย่างน้อยปีละ 1 ครั้ง
58		สมรรถภาพการมองเห็นปกติ	ควรตรวจติดตามอย่างน้อยปีละ 1 ครั้ง
59		สมรรถภาพการมองเห็นปกติ	ควรตรวจติดตามอย่างน้อยปีละ 1 ครั้ง
60		สมรรถภาพการมองเห็นปกติ	ควรตรวจติดตามอย่างน้อยปีละ 1 ครั้ง
61		สมรรถภาพการมองเห็นปกติ	ควรตรวจติดตามอย่างน้อยปีละ 1 ครั้ง
62		มีความผิดปกติที่ไม่เป็นอุปสรรคในการทำงาน	ควรสวมแว่นตาหรือคอนแทคเลนส์
63		สมรรถภาพการมองเห็นปกติ	ควรตรวจติดตามอย่างน้อยปีละ 1 ครั้ง
64		สมรรถภาพการมองเห็นปกติ	ควรตรวจติดตามอย่างน้อยปีละ 1 ครั้ง
65		สมรรถภาพการมองเห็นปกติ	ควรตรวจติดตามอย่างน้อยปีละ 1 ครั้ง
66		สมรรถภาพการมองเห็นปกติ	ควรตรวจติดตามอย่างน้อยปีละ 1 ครั้ง
67		สมรรถภาพการมองเห็นปกติ	ควรตรวจติดตามอย่างน้อยปีละ 1 ครั้ง
68		สมรรถภาพการมองเห็นปกติ	ควรตรวจติดตามอย่างน้อยปีละ 1 ครั้ง
69		สมรรถภาพการมองเห็นปกติ	ควรตรวจติดตามอย่างน้อยปีละ 1 ครั้ง
70		สมรรถภาพการมองเห็นปกติ	ควรตรวจติดตามอย่างน้อยปีละ 1 ครั้ง
71		สมรรถภาพการมองเห็นปกติ	ควรตรวจติดตามอย่างน้อยปีละ 1 ครั้ง
72		สมรรถภาพการมองเห็นปกติ	ควรตรวจติดตามอย่างน้อยปีละ 1 ครั้ง
73		สมรรถภาพการมองเห็นปกติ	ควรตรวจติดตามอย่างน้อยปีละ 1 ครั้ง
74		มีความผิดปกติที่ไม่เป็นอุปสรรคในการทำงาน	ควรสวมแว่นตาหรือคอนแทคเลนส์
75		สมรรถภาพการมองเห็นปกติ	ควรตรวจติดตามอย่างน้อยปีละ 1 ครั้ง



รายงานผลการตรวจทางห้องปฏิบัติการ (ผลสมรรถภาพการมองเห็น)

บริษัท แร่สัมปันธ์ จำกัด

บริษัท แร่สัมปันธ์ จำกัด		ผลการตรวจ	สรุปผลการตรวจตา
ที่	ชื่อ - สกุล	(Details)	
76		สมรรถภาพการมองเห็นปกติ	ควรตรวจติดตามอย่างน้อยปีละ 1 ครั้ง
77		สมรรถภาพการมองเห็นปกติ	ควรตรวจติดตามอย่างน้อยปีละ 1 ครั้ง
78		สมรรถภาพการมองเห็นปกติ	ควรตรวจติดตามอย่างน้อยปีละ 1 ครั้ง
79		สมรรถภาพการมองเห็นปกติ	ควรตรวจติดตามอย่างน้อยปีละ 1 ครั้ง
80		สมรรถภาพการมองเห็นปกติ	ควรตรวจติดตามอย่างน้อยปีละ 1 ครั้ง

รายงานผลการตรวจทางห้องปฏิบัติการ (ผลสมรรถภาพการมองเห็น)

บริษัท แร่สัมปันธ์ จำกัด

บริษัท แร่สัมปันธ์ จำกัด		ตรวจมองไกล	ตรวจมองใกล้	การมอง ประสาน2ตา	การมองภาพ ระยะไกลด้วย 2ตา	การมองภาพ ระยะใกล้ด้วย2ตา	การมองภาพ 3 มิติ	การจำแนกสี	ความสมดุล กล้ามเนื้อตา	ลานสายตา
ที่	ชื่อ - สกุล	(Far)	(Near)	(Binocular Vision)	(Far Vision-Both)	(Near Vision-Both)	(Stereo Depth)	(Color Discrimination)	(phoria)	(Visual Field)
1		ใสแฉ่น	ใสแฉ่น	ปกติ	ชัดเจน	ชัดเจน	ปกติ	ปกติ	ปกติ	ปกติ
2		ใสแฉ่น	ใสแฉ่น	ปกติ	ชัดเจน	ชัดเจน	ปกติ	ปกติ	ปกติ	ปกติ
3		ไม่ใสแฉ่น	ไม่ใสแฉ่น	ปกติ	ชัดเจน	ชัดเจน	ปกติ	ปกติ	ปกติ	ปกติ
4		ใสแฉ่น	ใสแฉ่น	ปกติ	ไม่ชัดเจน	ไม่ชัดเจน	ปกติ	ปกติ	ปกติ	ปกติ
5		ใสแฉ่น	ใสแฉ่น	ผิดปกติ	ชัดเจน	ไม่ชัดเจน	ปกติ	ปกติ	ปกติ	ปกติ
6		ไม่ใสแฉ่น	ไม่ใสแฉ่น	ปกติ	ชัดเจน	ชัดเจน	ปกติ	ปกติ	ปกติ	ปกติ
7		ไม่ใสแฉ่น	ไม่ใสแฉ่น	ปกติ	ชัดเจน	ชัดเจน	ปกติ	ปกติ	ปกติ	ปกติ
8		ใสแฉ่น	ใสแฉ่น	ปกติ	ชัดเจน	ชัดเจน	ปกติ	ปกติ	ปกติ	ปกติ
9		ไม่ใสแฉ่น	ไม่ใสแฉ่น	ปกติ	ชัดเจน	ชัดเจน	ปกติ	ปกติ	ปกติ	ปกติ
10		ไม่ใสแฉ่น	ไม่ใสแฉ่น	ปกติ	ไม่ชัดเจน	ชัดเจน	ปกติ	ปกติ	ปกติ	ปกติ
11		ไม่ใสแฉ่น	ไม่ใสแฉ่น	ปกติ	ชัดเจน	ชัดเจน	ปกติ	ปกติ	ปกติ	ปกติ
12		ไม่ใสแฉ่น	ไม่ใสแฉ่น	ปกติ	ชัดเจน	ชัดเจน	ปกติ	ปกติ	ปกติ	ปกติ
13		ไม่ใสแฉ่น	ไม่ใสแฉ่น	ปกติ	ชัดเจน	ชัดเจน	ปกติ	ปกติ	ปกติ	ปกติ
14		ไม่ใสแฉ่น	ไม่ใสแฉ่น	ปกติ	ชัดเจน	ชัดเจน	ปกติ	ปกติ	ปกติ	ปกติ
15		ไม่ใสแฉ่น	ไม่ใสแฉ่น	ปกติ	ชัดเจน	ชัดเจน	ผิดปกติ	ปกติ	ปกติ	ปกติ



รายงานผลการตรวจทางห้องปฏิบัติการ (ผลสมรรถภาพการมองเห็น)

บริษัท แร่สัมพันธ์ จำกัด

บริษัท แร่สัมพันธ์ จำกัด		ตรวจมองไกล	ตรวจมองใกล้	การมอง ประสาน2ตา	การมองภาพ ระยะไกลด้วย 2ตา	การมองภาพ ระยะใกล้ด้วย2ตา	การมองภาพ 3 มิติ	การจำแนกสี	ความสมดุล กล้ามเนื้อตา	ลานสายตา
ที่	ชื่อ - สกุล	(Far)	(Near)	(Binocular Vision)	(Far Vision-Both)	(Near Vision-Both)	(Stereo Depth)	(Color Discrimination)	(phoria)	(Visual Field)
16		ไม่ใส่แว่น	ไม่ใส่แว่น	ปกติ	ชัดเจน	ชัดเจน	ปกติ	ปกติ	ปกติ	ปกติ
17		ไม่ใส่แว่น	ไม่ใส่แว่น	ปกติ	ชัดเจน	ชัดเจน	ปกติ	ปกติ	ปกติ	ปกติ
18		ไม่ใส่แว่น	ไม่ใส่แว่น	ผิดปกติ	ไม่ชัดเจน	ไม่ชัดเจน	ปกติ	ปกติ	ปกติ	ปกติ
19		ไม่ใส่แว่น	ไม่ใส่แว่น	ผิดปกติ	ชัดเจน	ไม่ชัดเจน	ปกติ	ปกติ	ปกติ	ปกติ
20		ไม่ใส่แว่น	ไม่ใส่แว่น	ปกติ	ชัดเจน	ชัดเจน	ปกติ	ปกติ	ปกติ	ปกติ
21		ไม่ใส่แว่น	ไม่ใส่แว่น	ปกติ	ชัดเจน	ชัดเจน	ปกติ	ปกติ	ปกติ	ปกติ
22		ไม่ใส่แว่น	ไม่ใส่แว่น	ปกติ	ชัดเจน	ชัดเจน	ปกติ	ปกติ	ปกติ	ปกติ
23		ใส่แว่น	ใส่แว่น	ปกติ	ชัดเจน	ชัดเจน	ปกติ	ปกติ	ปกติ	ปกติ
24		ไม่ใส่แว่น	ไม่ใส่แว่น	ปกติ	ไม่ชัดเจน	ไม่ชัดเจน	ปกติ	ปกติ	ปกติ	ปกติ
25		ไม่ใส่แว่น	ไม่ใส่แว่น	ปกติ	ชัดเจน	ชัดเจน	ปกติ	ปกติ	ปกติ	ปกติ
26		ไม่ใส่แว่น	ไม่ใส่แว่น	ปกติ	ชัดเจน	ชัดเจน	ปกติ	ปกติ	ปกติ	ปกติ
27		ไม่ใส่แว่น	ไม่ใส่แว่น	ปกติ	ชัดเจน	ชัดเจน	ปกติ	ปกติ	ปกติ	ปกติ
28		ไม่ใส่แว่น	ไม่ใส่แว่น	ปกติ	ชัดเจน	ชัดเจน	ปกติ	ปกติ	ปกติ	ปกติ
29		ไม่ใส่แว่น	ไม่ใส่แว่น	ปกติ	ชัดเจน	ชัดเจน	ปกติ	ปกติ	ปกติ	ปกติ
30		ไม่ใส่แว่น	ไม่ใส่แว่น	ปกติ	ชัดเจน	ชัดเจน	ปกติ	ปกติ	ปกติ	ปกติ

รายงานผลการตรวจทางห้องปฏิบัติการ (ผลสมรรถภาพการมองเห็น)

บริษัท แร่สัมพันธ์ จำกัด

บริษัท แร่สัมพันธ์ จำกัด		ตรวจมองไกล	ตรวจมองใกล้	การมอง ประสาน2ตา	การมองภาพ ระยะใกล้ด้วย 2ตา	การมองภาพ ระยะใกล้ด้วย2ตา	การมองภาพ 3 มิติ	การจำแนกสี	ความสมดุล กล้ามเนื้อตา	ลานสายตา
ที่	ชื่อ - สกุล	(Far)	(Near)	(Bimocular Vision)	(Far Vision-Both)	(Near Vision-Both)	(Stereo Depth)	(Color Discrimination)	(phoria)	(Visual Field)
31		ไม่ใส่แว่น	ไม่ใส่แว่น	ปกติ	ชัดเจน	ชัดเจน	ปกติ	ปกติ	ปกติ	ปกติ
32		ไม่ใส่แว่น	ไม่ใส่แว่น	ปกติ	ไม่ชัดเจน	ไม่ชัดเจน	ผิดปกติ	ปกติ	ปกติ	ปกติ
33		ไม่ใส่แว่น	ไม่ใส่แว่น	ปกติ	ชัดเจน	ชัดเจน	ปกติ	ปกติ	ปกติ	ปกติ
34		ใส่แว่น	ใส่แว่น	ปกติ	ชัดเจน	ชัดเจน	ปกติ	ปกติ	ปกติ	ปกติ
35		ไม่ใส่แว่น	ไม่ใส่แว่น	ปกติ	ชัดเจน	ชัดเจน	ปกติ	ปกติ	ปกติ	ปกติ
36		ไม่ใส่แว่น	ไม่ใส่แว่น	ปกติ	ชัดเจน	ชัดเจน	ปกติ	ปกติ	ปกติ	ปกติ
37		ไม่ใส่แว่น	ไม่ใส่แว่น	ปกติ	ไม่ชัดเจน	ไม่ชัดเจน	ผิดปกติ	ปกติ	ปกติ	ปกติ
38										
39		ไม่ใส่แว่น	ไม่ใส่แว่น	ปกติ	ชัดเจน	ชัดเจน	ปกติ	ปกติ	ปกติ	ปกติ
40		ไม่ใส่แว่น	ไม่ใส่แว่น	ปกติ	ชัดเจน	ชัดเจน	ปกติ	ปกติ	ปกติ	ปกติ
41		ไม่ใส่แว่น	ไม่ใส่แว่น	ปกติ	ชัดเจน	ชัดเจน	ปกติ	ปกติ	ปกติ	ปกติ
42		ไม่ใส่แว่น	ไม่ใส่แว่น	ผิดปกติ	ไม่ชัดเจน	ไม่ชัดเจน	ปกติ	ปกติ	ปกติ	ปกติ
43		ใส่แว่น	ใส่แว่น	ปกติ	ชัดเจน	ชัดเจน	ปกติ	ปกติ	ปกติ	ปกติ
44		ไม่ใส่แว่น	ไม่ใส่แว่น	ปกติ	ชัดเจน	ชัดเจน	ปกติ	ปกติ	ปกติ	ปกติ
45		ใส่แว่น	ใส่แว่น	ปกติ	ชัดเจน	ชัดเจน	ปกติ	ปกติ	ปกติ	ปกติ



รายงานผลการตรวจทางห้องปฏิบัติการ (ผลสมรรถภาพการมองเห็น)

บริษัท แร่สัมพันธ์ จำกัด

บริษัท แร่สัมพันธ์ จำกัด		ตรวจมองไกล	ตรวจมองใกล้	การมอง ประสาน2ตา	การมองภาพ ระยะไกลด้วย 2ตา	การมองภาพ ระยะใกล้ด้วย2ตา	การมองภาพ 3 มิติ	การจำแนกสี	ความสมดุล กล้ามเนื้อตา	ลานสายตา
ที่	ชื่อ - สกุล	(Far)	(Near)	(Binocular Vision)	(Far Vision-Both)	(Near Vision-Both)	(Stereo Depth)	(Color Discrimination)	(phoria)	(Visual Field)
46		ใส่คอนแทคเลนส์		ผิดปกติ	ไม่ชัดเจน	ไม่ชัดเจน	ปกติ	ปกติ	ปกติ	ปกติ
47		ไม่ใส่แว่น	ไม่ใส่แว่น	ปกติ	ชัดเจน	ชัดเจน	ปกติ	ปกติ	ปกติ	ปกติ
48		ใส่แว่น	ใส่แว่น	ปกติ	ชัดเจน	ชัดเจน	ปกติ	ปกติ	ปกติ	ปกติ
49		ไม่ใส่แว่น	ไม่ใส่แว่น	ปกติ	ชัดเจน	ชัดเจน	ปกติ	ปกติ	ปกติ	ปกติ
50		ไม่ใส่แว่น	ไม่ใส่แว่น	ปกติ	ชัดเจน	ไม่ชัดเจน	ปกติ	ปกติ	ปกติ	ปกติ
51		ไม่ใส่แว่น	ไม่ใส่แว่น	ปกติ	ชัดเจน	ชัดเจน	ปกติ	ปกติ	ปกติ	ปกติ
52		ไม่ใส่แว่น	ไม่ใส่แว่น	ปกติ	ชัดเจน	ชัดเจน	ปกติ	ปกติ	ปกติ	ปกติ
53		ไม่ใส่แว่น	ไม่ใส่แว่น	ปกติ	ชัดเจน	ชัดเจน	ปกติ	ปกติ	ปกติ	ปกติ
54		ไม่ใส่แว่น	ไม่ใส่แว่น	ปกติ	ชัดเจน	ชัดเจน	ปกติ	ปกติ	ปกติ	ปกติ
55		ไม่ใส่แว่น	ไม่ใส่แว่น	ปกติ	ชัดเจน	ชัดเจน	ปกติ	ปกติ	ปกติ	ปกติ
56		ไม่ใส่แว่น	ไม่ใส่แว่น	ปกติ	ชัดเจน	ชัดเจน	ปกติ	ปกติ	ปกติ	ปกติ
57		ไม่ใส่แว่น	ไม่ใส่แว่น	ปกติ	ชัดเจน	ชัดเจน	ปกติ	ปกติ	ปกติ	ปกติ
58		ไม่ใส่แว่น	ไม่ใส่แว่น	ปกติ	ชัดเจน	ชัดเจน	ปกติ	ปกติ	ปกติ	ปกติ
59		ไม่ใส่แว่น	ไม่ใส่แว่น	ปกติ	ชัดเจน	ชัดเจน	ปกติ	ปกติ	ปกติ	ปกติ
60		ไม่ใส่แว่น	ไม่ใส่แว่น	ปกติ	ชัดเจน	ชัดเจน	ปกติ	ปกติ	ปกติ	ปกติ

รายงานผลการตรวจทางห้องปฏิบัติการ (ผลสมรรถภาพการมองเห็น)

บริษัท แร่สัมพันธ์ จำกัด

บริษัท แร่สัมพันธ์ จำกัด		ตรวจมองไกล	ตรวจมองใกล้	การมอง ประสาน2ตา	การมองภาพ ระยะไกลด้วย 2ตา	การมองภาพ ระยะใกล้ด้วย2ตา	การมองภาพ 3 มิติ	การจำแนกสี	ความสมดุล กล้ามเนื้อตา	ลานสายตา
ที่	ชื่อ - สกุล	(Far)	(Near)	(Binocular Vision)	(Far Vision-Both)	(Near Vision-Both)	(Stereo Depth)	(Color Discrimination)	(phoria)	(Visual Field)
61		ไม่ใส่แว่น	ไม่ใส่แว่น	ปกติ	ชัดเจน	ชัดเจน	ปกติ	ปกติ	ปกติ	ปกติ
62		ไม่ใส่แว่น	ไม่ใส่แว่น	ปกติ	ไม่ชัดเจน	ไม่ชัดเจน	ปกติ	ปกติ	ปกติ	ปกติ
63		ไม่ใส่แว่น	ไม่ใส่แว่น	ปกติ	ชัดเจน	ชัดเจน	ปกติ	ปกติ	ปกติ	ปกติ
64		ไม่ใส่แว่น	ไม่ใส่แว่น	ปกติ	ชัดเจน	ชัดเจน	ปกติ	ปกติ	ปกติ	ปกติ
65		ไม่ใส่แว่น	ไม่ใส่แว่น	ปกติ	ชัดเจน	ชัดเจน	ปกติ	ปกติ	ปกติ	ปกติ
66		ใส่แว่น	ใส่แว่น	ปกติ	ชัดเจน	ชัดเจน	ปกติ	ปกติ	ปกติ	ปกติ
67		ไม่ใส่แว่น	ไม่ใส่แว่น	ปกติ	ชัดเจน	ชัดเจน	ปกติ	ปกติ	ปกติ	ปกติ
68		ไม่ใส่แว่น	ไม่ใส่แว่น	ปกติ	ชัดเจน	ชัดเจน	ปกติ	ปกติ	ปกติ	ปกติ
69		ไม่ใส่แว่น	ไม่ใส่แว่น	ปกติ	ชัดเจน	ชัดเจน	ปกติ	ปกติ	ปกติ	ปกติ
70		ไม่ใส่แว่น	ไม่ใส่แว่น	ปกติ	ชัดเจน	ชัดเจน	ปกติ	ปกติ	ปกติ	ปกติ
71		ไม่ใส่แว่น	ไม่ใส่แว่น	ปกติ	ชัดเจน	ชัดเจน	ปกติ	ปกติ	ปกติ	ปกติ
72		ไม่ใส่แว่น	ไม่ใส่แว่น	ปกติ	ชัดเจน	ชัดเจน	ปกติ	ปกติ	ปกติ	ปกติ
73		ไม่ใส่แว่น	ไม่ใส่แว่น	ปกติ	ชัดเจน	ชัดเจน	ปกติ	ปกติ	ปกติ	ปกติ
74		ไม่ใส่แว่น	ไม่ใส่แว่น	ผิดปกติ	ไม่ชัดเจน	ไม่ชัดเจน	ปกติ	ปกติ	ปกติ	ปกติ
75		ใส่แว่น	ใส่แว่น	ปกติ	ชัดเจน	ชัดเจน	ปกติ	ปกติ	ปกติ	ปกติ



รายงานผลการตรวจทางห้องปฏิบัติการ (ผลสมรรถภาพการมองเห็น)

บริษัท แร่สัมพันธ์ จำกัด

บริษัท แร่สัมพันธ์ จำกัด		ตรวจมองไกล	ตรวจมองใกล้	การมอง ประสาน2ตา	การมองภาพ ระยะไกลด้วย 2ตา	การมองภาพ ระยะใกล้ด้วย2ตา	การมองภาพ 3 มิติ	การจำแนกสี	ความสมดุล กล้ามเนื้อตา	ลานสายตา
ที่	ชื่อ - สกุล	(Far)	(Near)	(Binocular Vision)	(Far Vision-Both)	(Near Vision-Both)	(Stereo Depth)	(Color Discrimination)	(phoria)	(Visual Field)
76		ใส่แว่น	ใส่แว่น	ปกติ	ชัดเจน	ชัดเจน	ปกติ	ปกติ	ปกติ	ปกติ
77		ไม่ใส่แว่น	ไม่ใส่แว่น	ปกติ	ชัดเจน	ชัดเจน	ปกติ	ปกติ	ปกติ	ปกติ
78		ใส่แว่น	ใส่แว่น	ปกติ	ชัดเจน	ชัดเจน	ปกติ	ปกติ	ปกติ	ปกติ
79		ไม่ใส่แว่น	ไม่ใส่แว่น	ปกติ	ชัดเจน	ชัดเจน	ปกติ	ปกติ	ปกติ	ปกติ
80		ไม่ใส่แว่น	ไม่ใส่แว่น	ปกติ	ชัดเจน	ชัดเจน	ปกติ	ปกติ	ปกติ	ปกติ

รายงานผลการตรวจทางห้องปฏิบัติการ (ผลสมรรถภาพการได้ยิน)

บริษัท แร่สัมพันธ์ จำกัด

บริษัท แร่สัมพันธ์ จำกัด		สัมพัทธ์เสียงดัง ภายใน 12 ชั่วโมงที่ผ่านมา	ขณะนี้ไม่มีเสียงในหู	มีอาการเป็นหวัด, คัดจมูก, หูอื้อ, หูอักเสบ	เคยมีโรคเกี่ยวกับหู	หูขวา								หูซ้าย							
ที่	ชื่อ - สกุล					500	1000	2000	3000	4000	6000	8000	ค่าเฉลี่ย	500	1000	2000	3000	4000	6000	8000	ค่าเฉลี่ย
1		ไม่สัมผัส	มี	ไม่มี	มี	25	20	10	10	5	20	10	8.33	20	20	5	5	15	15	10	8.33
2		ไม่สัมผัส	ไม่มี	มี	ไม่มี	25	10	5	10	15	5	5	10.00	5	0	0	-5	5	0	0	0.00
3		ไม่สัมผัส	ไม่มี	ไม่มี	ไม่มี	20	15	20	5	0	5	-5	8.33	-5	-5	0	-5	0	-5	0	-1.67
4		ไม่สัมผัส	ไม่มี	ไม่มี	ไม่มี	15	5	5	5	5	15	5	5.00	15	5	5	10	10	10	10	8.33
5		ไม่สัมผัส	มี	มี	ไม่มี	20	20	15	5	5	5	0	8.33	20	15	5	5	-5	5	0	1.67
6		ไม่สัมผัส	ไม่มี	ไม่มี	ไม่มี	30	25	15	10	10	15	25	11.67	25	25	5	10	15	15	25	10.00
7		ไม่สัมผัส	ไม่มี	ไม่มี	ไม่มี	35	30	25	25	25	30	40	25.00	35	25	20	35	30	35	30	28.33
8		ไม่สัมผัส	ไม่มี	ไม่มี	ไม่มี	25	25	10	5	20	10	10	11.67	20	20	5	10	10	5	5	8.33
9		ไม่สัมผัส	ไม่มี	ไม่มี	ไม่มี	15	15	10	5	15	-5	-5	10.00	10	5	10	15	10	-5	-5	11.67
10		ไม่สัมผัส	ไม่มี	ไม่มี	ไม่มี	35	20	10	25	35	30	35	23.33	10	10	15	20	25	0	0	20.00
11		ไม่สัมผัส	ไม่มี	มี	ไม่มี	25	20	25	0	5	0	-5	10.00	25	15	5	5	0	-5	0	3.33
12		ไม่สัมผัส	ไม่มี	มี	ไม่มี	20	15	5	0	5	-5	-5	3.33	20	15	5	0	5	0	-5	3.33
13		ไม่สัมผัส	ไม่มี	ไม่มี	ไม่มี	25	15	5	10	15	5	5	10.00	15	5	10	15	15	5	5	13.00



รายงานผลการตรวจทางห้องปฏิบัติการ (ผลสมรรถภาพการได้ยิน)

บริษัท แร่สัมพันธ์ จำกัด

บริษัท แร่สัมพันธ์ จำกัด		สัมพัทธ์เสียงดัง ภายใน 12 ชั่วโมงที่ผ่านมา	ขณะนี้มีเสียงในหู	มีอาการเป็นหวัด, คัดจมูก, หูอื้อ, หูอักเสบ	เคยมีโรคเกี่ยวกับหู	หูขวา								หูซ้าย							
ที่	ชื่อ - สกุล					500	1000	2000	3000	4000	6000	8000	ค่าเฉลี่ย	500	1000	2000	3000	4000	6000	8000	ค่าเฉลี่ย
14		ไม่สัมผัส	มี	มี	ไม่มี	25	10	5	5	5	-5	-5	5.00	10	5	5	15	5	0	0	8.33
15		สัมผัส	ไม่มี	ไม่มี	ไม่มี	15	5	5	15	15	5	15	11.67	10	5	10	15	15	10	20	13.33
16		ไม่สัมผัส	ไม่มี	ไม่มี	ไม่มี	20	10	10	35	35	45	45	26.67	15	15	10	20	35	40	35	21.67
17		สัมผัส	ไม่มี	ไม่มี	ไม่มี	45	45	40	35	35	30	45	36.67	45	35	35	35	30	35	25	33.33
18		ไม่สัมผัส	ไม่มี	มี	ไม่มี	15	15	15	10	20	25	35	15.00	20	15	20	20	20	25	35	20.00
19		ไม่สัมผัส	ไม่มี	ไม่มี	ไม่มี	25	15	15	35	15	5	0	21.67	25	25	25	15	20	5	15	20.00
20		ไม่สัมผัส	ไม่มี	ไม่มี	ไม่มี	15	20	15	5	20	10	20	13.33	10	10	5	0	0	10	20	1.67
21		ไม่สัมผัส	ไม่มี	ไม่มี	ไม่มี	35	30	20	20	20	20	10	20.00	20	5	0	15	15	0	0	10.00
22		ไม่สัมผัส	ไม่มี	ไม่มี	ไม่มี	20	20	5	5	0	5	15	3.33	20	10	0	0	0	0	-5	0.00
23		ไม่สัมผัส	ไม่มี	ไม่มี	ไม่มี	25	20	10	10	15	5	10	11.67	25	20	20	25	20	20	10	21.67
24		ไม่สัมผัส	ไม่มี	ไม่มี	ไม่มี	20	20	5	10	5	5	0	6.67	20	20	10	15	15	25	0	13.33
25		ไม่สัมผัส	ไม่มี	ไม่มี	ไม่มี	25	15	15	10	15	20	20	13.33	25	15	5	25	25	20	20	18.33
26		ไม่สัมผัส	ไม่มี	มี	ไม่มี	0	10	5	10	5	0	-5	6.67	10	20	5	10	10	0	-5	8.33

รายงานผลการตรวจทางห้องปฏิบัติการ (ผลสมรรถภาพการได้ยิน)

บริษัท แร่สัมพันธ์ จำกัด

บริษัท แร่สัมพันธ์ จำกัด		สัมผัสเสียงดัง ภายใน 12 ชั่วโมงที่ผ่านมา	ขณะมีเสียงในหู	มีอาการเป็นหวัด, คัดจมูก, หูอื้อ, หูอักเสบ	เคยมีโรคเกี่ยวกับหู	หูขวา								หูซ้าย							
ที่	ชื่อ - สกุล					500	1000	2000	3000	4000	6000	8000	ค่าเฉลี่ย	500	1000	2000	3000	4000	6000	8000	ค่าเฉลี่ย
27		ไม่สัมผัส	ไม่มี	ไม่มี	ไม่มี	25	15	5	5	5	0	-5	5.00	15	15	10	10	0	-5	-5	6.67
28		ไม่สัมผัส	ไม่มี	ไม่มี	ไม่มี	20	20	5	10	10	-5	5	8.33	25	15	0	5	-5	0	-5	0.00
29		ไม่สัมผัส	ไม่มี	ไม่มี	ไม่มี	10	15	5	5	15	25	25	8.33	20	10	5	5	10	10	15	6.67
30		ไม่สัมผัส	ไม่มี	ไม่มี	ไม่มี	20	20	15	50	40	40	35	35.00	20	20	25	35	40	35	40	33.33
31		ไม่สัมผัส	ไม่มี	ไม่มี	ไม่มี	30	25	15	10	10	10	25	11.67	30	20	15	10	10	10	15	11.67
32		ไม่สัมผัส	ไม่มี	ไม่มี	ไม่มี	20	20	10	5	5	15	5	6.67	20	20	10	5	5	10	5	6.67
33		ไม่สัมผัส	ไม่มี	ไม่มี	ไม่มี	35	30	30	40	20	20	40	30.00	40	30	20	20	15	15	30	18.33
34		ไม่สัมผัส	มี	มี	ไม่มี	10	15	20	20	20	25	30	20.00	25	20	20	20	25	25	30	21.67
35		ไม่สัมผัส	ไม่มี	ไม่มี	ไม่มี	10	10	0	10	20	5	15	10.00	5	0	0	5	10	10	5	5.00
36		ไม่สัมผัส	ไม่มี	ไม่มี	ไม่มี	25	15	5	5	10	10	10	6.67	10	10	5	20	20	10	0	15.00
37		ไม่สัมผัส	ไม่มี	ไม่มี	ไม่มี	20	20	15	15	20	15	20	16.67	20	17	10	20	25	5	15	18.33
38		ไม่สัมผัส	ไม่มี	ไม่มี	ไม่มี	20	20	15	5	5	5	5	8.33	15	20	5	0	5	5	0	3.33
39		ไม่สัมผัส	ไม่มี	ไม่มี	ไม่มี	10	5	15	10	15	5	0	13.00	10	15	10	5	15	10	5	10.00



รายงานผลการตรวจทางห้องปฏิบัติการ (ผลสมรรถภาพการไถ่ยีน)

บริษัท แร่สัมพันธ์ จำกัด

บริษัท แร่สัมพันธ์ จำกัด		สัมพัทธ์เคียงดัง ภายใน 12 ชั่วโมงที่ผ่านมา	ขณะเริ่มเลี้ยงในตู้	มีอาการเป็นหวัด, คัดจมูก, ไข้, หูอักเสบ	เคยมีโรคเกี่ยวกับหู	หูขวา								หูซ้าย							
ที่	ชื่อ - สกุล					500	1000	2000	3000	4000	6000	8000	ค่าเฉลี่ย	500	1000	2000	3000	4000	6000	8000	ค่าเฉลี่ย
40		ไม่สัมผัส	ไม่มี	ไม่มี	ไม่มี	40	25	15	5	0	10	10	6.67	25	25	5	5	0	10	0	3.33
41		ไม่สัมผัส	ไม่มี	ไม่มี	ไม่มี	25	20	10	10	5	10	10	8.33	25	5	10	5	15	5	0	10.00
42		สัมผัส	ไม่มี	มี	ไม่มี	25	20	20	15	30	25	30	21.67	20	10	15	20	25	30	25	20.00
43		ไม่สัมผัส	ไม่มี	ไม่มี	ไม่มี	20	20	15	25	25	25	10	21.67	15	20	25	25	20	20	25	25.00
44		สัมผัส	ไม่มี	ไม่มี	ไม่มี	30	25	25	25	15	25	35	21.67	35	25	30	30	30	35	30	30.00
45		สัมผัส	ไม่มี	ไม่มี	มี	20	20	15	20	20	25	10	18.33	20	20	15	20	20	15	10	18.33
46		ไม่สัมผัส	ไม่มี	ไม่มี	ไม่มี	20	15	0	5	5	-5	-5	3.33	20	10	-5	5	0	-5	-5	0.00
47		ไม่สัมผัส	ไม่มี	ไม่มี	ไม่มี	15	15	20	5	10	0	0	11.67	20	10	0	0	-5	0	5	-1.67
48		ไม่สัมผัส	ไม่มี	มี	ไม่มี	10	10	15	10	10	5	10	11.67	15	0	0	0	5	0	5	1.67
49		ไม่สัมผัส	ไม่มี	ไม่มี	ไม่มี	30	35	35	35	25	40	20	31.67	5	20	0	5	5	0	-5	3.33
50		ไม่สัมผัส	ไม่มี	มี	ไม่มี	40	25	20	10	0	10	5	10.00	35	25	10	5	5	5	5	6.67
51		สัมผัส	ไม่มี	ไม่มี	ไม่มี	15	20	15	20	15	25	25	16.67	15	15	5	5	15	20	5	8.33
52		ไม่สัมผัส	ไม่มี	ไม่มี	ไม่มี	10	5	5	0	5	5	10	3.33	5	10	5	5	0	0	0	3.33

รายงานผลการตรวจทางห้องปฏิบัติการ (ผลสมรรถภาพการไถ่เงิน)

บริษัท แร่สัมปันธ์ จำกัด

บริษัท แร่สัมปันธ์ จำกัด		สัมพัทธ์เสียดังกล่าวใน 12 ชั่วโมงที่ผ่านมา	ขณะนั้นมีการใช้งาน	มีเอกสารเป็นหลักฐาน, คัดลอก, หรือ	กรณีโรคเกี่ยวกับ	น้ำหนัก								มูลค่า							
ที่	ชื่อ - สกุล					500	1000	2000	3000	4000	6000	8000	ค่าเฉลี่ย	500	1000	2000	3000	4000	6000	8000	ค่าเฉลี่ย
53		ไม่สัมพัทธ์	ไม่มี	ไม่มี	ไม่มี	10	20	15	45	30	25	20	30.00	15	10	10	20	20	25	25	16.67
54		สัมพัทธ์	ไม่มี	ไม่มี	ไม่มี	10	10	15	30	20	25	25	21.67	5	5	5	5	15	10	10	8.33
55		สัมพัทธ์	ไม่มี	ไม่มี	ไม่มี	10	5	0	0	15	0	0	5.00	10	5	0	0	5	5	5	1.67
56		สัมพัทธ์	ไม่มี	ไม่มี	ไม่มี	15	10	10	5	5	25	10	6.67	10	5	0	0	5	5	5	1.67
57		ไม่สัมพัทธ์	ไม่มี	ไม่มี	ไม่มี	45	30	30	35	20	25	25	28.33	40	20	25	25	25	25	20	25.00
58		ไม่สัมพัทธ์	ไม่มี	ไม่มี	ไม่มี	20	15	10	15	15	10	0	13.00	10	5	10	15	10	5	0	12.00
59		ไม่สัมพัทธ์	ไม่มี	ไม่มี	ไม่มี	55	55	45	50	55	50	55	50.00	25	10	10	10	15	35	50	11.67
60		ไม่สัมพัทธ์	ไม่มี	ไม่มี	ไม่มี	15	15	5	20	20	5	5	15.00	20	10	5	15	25	0	5	15.00
61		ไม่สัมพัทธ์	ไม่มี	ไม่มี	ไม่มี	5	10	15	15	20	15	15	16.67	25	25	15	25	30	15	10	23.33
62		ไม่สัมพัทธ์	ไม่มี	ไม่มี	ไม่มี	10	5	5	0	5	0	0	3.33	10	5	0	15	5	-5	-5	6.67
63		สัมพัทธ์	ไม่มี	ไม่มี	ไม่มี	15	15	10	15	10	15	35	11.67	25	25	35	25	15	20	20	25.00
64		สัมพัทธ์	ไม่มี	มี	ไม่มี	25	10	15	10	15	5	5	13.00	20	15	10	10	15	5	5	12.00
65		สัมพัทธ์	ไม่มี	มี	ไม่มี	25	20	15	10	20	20	15	15.00	25	15	10	20	20	20	15	16.67



รายงานผลการตรวจทางห้องปฏิบัติการ (ผลสมรรถภาพการได้ยิน)

บริษัท แร่สัมปันธ์ จำกัด

บริษัท แร่สัมปันธ์ จำกัด		สัมผัสดังกล่าวใน 12 ชั่วโมงที่ผ่านมา	ขณะนั้นเสียงในหู	มีอาการเป็นหวัด, คัดจมูก, หรือหูอื้อ	เคยมีโรคเกี่ยวกับหู	หูขวา								หูซ้าย							
ที่	ชื่อ - สกุล					500	1000	2000	3000	4000	6000	8000	ค่าเฉลี่ย	500	1000	2000	3000	4000	6000	8000	ค่าเฉลี่ย
66		สัมผัส	ไม่มี	ไม่มี	ไม่มี	25	25	20	25	40	35	30	28.33	30	30	35	30	35	40	35	33.33
67		สัมผัส	มี	ไม่มี	ไม่มี	35	30	45	55	40	45	50	46.67	30	25	30	40	45	40	50	38.33
68		ไม่สัมผัส	ไม่มี	ไม่มี	ไม่มี	10	15	5	10	20	20	20	11.67	10	10	5	15	10	0	5	10.00
69		ไม่สัมผัส	ไม่มี	ไม่มี	ไม่มี	10	5	10	10	15	5	5	12.00	5	5	5	10	15	0	-5	10.00
70		ไม่สัมผัส	ไม่มี	ไม่มี	ไม่มี	10	15	5	0	25	25	0	10.00	10	0	10	5	15	5	-5	10.00
71		ไม่สัมผัส	ไม่มี	ไม่มี	ไม่มี	10	5	10	15	15	10	10	13.33	0	0	0	10	5	10	10	5.00
72		ไม่สัมผัส	ไม่มี	ไม่มี	ไม่มี	15	15	10	10	5	30	20	8.33	20	10	5	5	10	25	20	6.67
73		ไม่สัมผัส	ไม่มี	ไม่มี	ไม่มี	10	15	10	5	15	5	0	10.00	10	10	15	10	15	5	5	13.00
74		ไม่สัมผัส	ไม่มี	ไม่มี	ไม่มี	40	25	15	25	30	30	50	23.33	40	30	30	35	30	30	40	31.67
75		ไม่สัมผัส	ไม่มี	ไม่มี	ไม่มี	20	20	25	10	10	20	20	15.00	10	10	10	10	0	15	10	6.67
76		ไม่สัมผัส	ไม่มี	ไม่มี	ไม่มี	15	15	20	15	5	20	5	13.33	15	10	5	0	10	5	-5	5.00
77		ไม่สัมผัส	มี	มี	ไม่มี	20	15	10	15	20	20	0	15.00	20	15	0	15	5	5	-5	6.67
78		สัมผัส	ไม่มี	ไม่มี	ไม่มี	30	25	15	30	35	20	35	26.67	30	25	10	25	35	15	10	23.33
79		ไม่สัมผัส	ไม่มี	ไม่มี	ไม่มี	30	25	25	30	20	20	20	25.00	25	20	10	10	15	0	-5	11.67
80		สัมผัส	ไม่มี	มี	ไม่มี	25	25	20	40	25	40	20	28.33	25	25	20	20	30	35	30	23.33

รายงานผลการตรวจทางห้องปฏิบัติการ (ผลสมรรถภาพการไถยีน)

บริษัท แร่สัมพันธ์ จำกัด

บริษัท แร่สัมพันธ์ จำกัด		ผลการตรวจสอบสมรรถภาพการไถยีน	
ที่	ชื่อ - สกุล	หุขวา	หุซ้าย
1		ปกติ	ปกติ
2		ปกติ	ปกติ
3		ปกติ	ปกติ
4		ปกติ	ปกติ
5		ปกติ	ปกติ
6		การไถยีนลดลงที่ความถี่ 500	ปกติ
7		การไถยีนลดลงที่ความถี่ 500 1000 6000 8000	การไถยีนลดลงที่ความถี่ 500 3000 4000 6000 8000
8		ปกติ	ปกติ
9		ปกติ	ปกติ
10		การไถยีนลดลงที่ความถี่ 500 4000 6000 8000	ปกติ
11		ปกติ	ปกติ
12		ปกติ	ปกติ
13		ปกติ	ปกติ
14		ปกติ	ปกติ
15		ปกติ	ปกติ
16		การไถยีนลดลงที่ความถี่ 3000 4000 6000 8000	การไถยีนลดลงที่ความถี่ 4000 6000 8000



รายงานผลการตรวจทางห้องปฏิบัติการ (ผลสมรรถภาพการไถ่เงิน)

บริษัท แร่สัมปันธ์ จำกัด

บริษัท แร่สัมปันธ์ จำกัด		ผลการตรวจสมรรถภาพการไถ่เงิน	
ที่	ชื่อ - สกุล	หุขวา	หุซ้าย
17		การไถ่เงินลดลงที่ความถี่ 500 1000 2000 3000 4000 6000 8000	การไถ่เงินลดลงที่ความถี่ 500 1000 2000 3000 4000 6000
18		การไถ่เงินลดลงที่ความถี่ 8000	การไถ่เงินลดลงที่ความถี่ 8000
19		การไถ่เงินลดลงที่ความถี่ 3000	ปกติ
20		ปกติ	ปกติ
21		การไถ่เงินลดลงที่ความถี่ 500 1000	ปกติ
22		ปกติ	ปกติ
23		ปกติ	ปกติ
24		ปกติ	ปกติ
25		ปกติ	ปกติ
26		ปกติ	ปกติ
27		ปกติ	ปกติ
28		ปกติ	ปกติ
29		ปกติ	ปกติ
30		การไถ่เงินลดลงที่ความถี่ 3000 4000 6000 8000	การไถ่เงินลดลงที่ความถี่ 3000 4000 6000 8000
31		การไถ่เงินลดลงที่ความถี่ 500	การไถ่เงินลดลงที่ความถี่ 500
32		ปกติ	ปกติ

รายงานผลการตรวจทางห้องปฏิบัติการ (ผลสมรรถภาพการไคยีน)

บริษัท แร่สัมปันธ์ จำกัด

บริษัท แร่สัมปันธ์ จำกัด		ผลการตรวจสมรรถภาพการไคยีน	
ที่	ชื่อ - สกุล	ผู้ชาย	ผู้หญิง
33		การไคยีนลดลงที่ความถี่ 500 1000 2000 3000 8000	การไคยีนลดลงที่ความถี่ 500 1000 8000
34		การไคยีนลดลงที่ความถี่ 8000	การไคยีนลดลงที่ความถี่ 8000
35		ปกติ	ปกติ
36		ปกติ	ปกติ
37		ปกติ	ปกติ
38		ปกติ	ปกติ
39		ปกติ	ปกติ
40		การไคยีนลดลงที่ความถี่ 500	ปกติ
41		ปกติ	ปกติ
42		การไคยีนลดลงที่ความถี่ 4000 8000	การไคยีนลดลงที่ความถี่ 6000
43		ปกติ	ปกติ
44		การไคยีนลดลงที่ความถี่ 500 8000	การไคยีนลดลงที่ความถี่ 500 2000 3000 4000 6000 8000
45		ปกติ	ปกติ
46		ปกติ	ปกติ
47		ปกติ	ปกติ
48		ปกติ	ปกติ

รายงานผลการตรวจทางห้องปฏิบัติการ (ผลสมรรถภาพการไถ่เงิน)

บริษัท แร่สัมปันธ์ จำกัด

บริษัท แร่สัมปันธ์ จำกัด		ผลการตรวจสอบสมรรถภาพการไถ่เงิน	
ที่	ชื่อ - สกุล	ผู้ขอ	ผู้จ่าย
49		การไถ่เงินลดลงที่ความถี่ 500 1000 2000 3000 6000	ปกติ
50		การไถ่เงินลดลงที่ความถี่ 500	การไถ่เงินลดลงที่ความถี่ 500
51		ปกติ	ปกติ
52		ปกติ	ปกติ
53		การไถ่เงินลดลงที่ความถี่ 3000 4000	ปกติ
54		การไถ่เงินลดลงที่ความถี่ 3000	ปกติ
55		ปกติ	ปกติ
56		ปกติ	ปกติ
57		การไถ่เงินลดลงที่ความถี่ 500 1000 2000 3000	การไถ่เงินลดลงที่ความถี่ 500
58		ปกติ	ปกติ
59		การไถ่เงินลดลงที่ความถี่ 500 1000 2000 3000 4000 6000 8000	การไถ่เงินลดลงที่ความถี่ 6000 8000
60		ปกติ	ปกติ
61		ปกติ	ปกติ
62		ปกติ	ปกติ
63		การไถ่เงินลดลงที่ความถี่ 8000	การไถ่เงินลดลงที่ความถี่ 2000
64		ปกติ	ปกติ



รายงานผลการตรวจทางห้องปฏิบัติการ (ผลสมรรถภาพการไคยีน)

บริษัท แร่สัมพันธ์ จำกัด

บริษัท แร่สัมพันธ์ จำกัด		ผลการตรวจสอบสมรรถภาพการไคยีน	
ที่	ชื่อ - สกุล	หุขวา	หุซ้าย
65		ปกติ	ปกติ
66		การไคยีนลดลงที่ความถี่ 4000 6000 8000	การไคยีนลดลงที่ความถี่ 500 1000 2000 3000 4000 6000 8000
67		การไคยีนลดลงที่ความถี่ 500 1000 2000 3000 4000 6000 8000	การไคยีนลดลงที่ความถี่ 500 2000 3000 4000 6000 8000
68		ปกติ	ปกติ
69		ปกติ	ปกติ
70		ปกติ	ปกติ
71		ปกติ	ปกติ
72		การไคยีนลดลงที่ความถี่ 6000	ปกติ
73		ปกติ	ปกติ
74		การไคยีนลดลงที่ความถี่ 500 4000 6000 8000	การไคยีนลดลงที่ความถี่ 500 1000 2000 3000 4000 6000 8000
75		ปกติ	ปกติ
76		ปกติ	ปกติ
77		ปกติ	ปกติ
78		การไคยีนลดลงที่ความถี่ 500 3000 4000 8000	การไคยีนลดลงที่ความถี่ 500 4000
79		การไคยีนลดลงที่ความถี่ 500 3000	ปกติ
80		การไคยีนลดลงที่ความถี่ 3000 6000	การไคยีนลดลงที่ความถี่ 4000 6000 8000



รายงานผลการตรวจทางห้องปฏิบัติการ (ผลสมรรถภาพการได้ยิน)

บริษัท แร่สัณห์พันธ์ จำกัด

[illegible]

รายงานผลการตรวจทางห้องปฏิบัติการ (ผลสมรรถภาพการได้ยิน)

## บริษัท แร่สัณห์ จำกัด

[illegible]



รายงานผลการตรวจทางห้องปฏิบัติการ (ผลสมรรถภาพการได้ยิน)

## บริษัท แร่สัณห์ จำกัด

[illegible]

รายงานผลการตรวจทางห้องปฏิบัติการ (ผลสมรรถภาพการได้ยิน)

## บริษัท แร่สัมพันธ์ จำกัด

[illegible]

บริษัท แร่ธัมพันธ์ จำกัด



[illegible]

รายงานผลการตรวจทางห้องปฏิบัติการ (ผลสมรรถภาพการได้ยิน)

บริษัท แร่สัณพัณฑ์ จำกัด

[illegible]



รายงานผลการตรวจทางห้องปฏิบัติการ (ผลสมรรถภาพการไคยีน)

บริษัท แร่สัมพันธ์ จำกัด

ที่	ชื่อ - สกุล	สรุปผลการตรวจสมรรถภาพการไคยีน	คำแนะนำ
77		สมรรถภาพการไคยีนปกติ	ควรหลีกเลี่ยงเสียงดัง สวมอุปกรณ์ป้องกันการไคยีนทุกครั้งที่มีสัมผัสเสียงดังและเข้ารับการตรวจติดตามต่อเนื่องทุกปี
78		สมรรถภาพการไคยีนลดลงที่หูทั้งสองข้าง	ควรหลีกเลี่ยงเสียงดัง สวมอุปกรณ์ป้องกันการไคยีนทุกครั้งที่มีสัมผัสเสียงดัง ควรตรวจซ้ำเพื่อประเมินและเฝ้าระวังความสามารถในการไคยีน
79		สมรรถภาพการไคยีนลดลงที่หูขวา(ไคยีนเสียงสนทนาปกติ)	ควรหลีกเลี่ยงเสียงดัง สวมอุปกรณ์ป้องกันการไคยีนทุกครั้งที่มีสัมผัสเสียงดังและเข้ารับการตรวจติดตามต่อเนื่องทุกปี
80		สมรรถภาพการไคยีนลดลงที่หูทั้งสองข้าง	ควรหลีกเลี่ยงเสียงดัง สวมอุปกรณ์ป้องกันการไคยีนทุกครั้งที่มีสัมผัสเสียงดัง ควรตรวจซ้ำเพื่อประเมินและเฝ้าระวังความสามารถในการไคยีน

รายงานผลการตรวจทางห้องปฏิบัติการ (ผลเอกซเรย์)

บริษัท แร่สัณพันธ์ จำกัด

ที่	ชื่อ - สกุล	CXR
1		Normal heart size, Normal pulmonary vasculature, No abnormal infiltration or lung mass, No pleural effusion,Intact bony structures.
2		Normal heart size, Normal pulmonary vasculature, No abnormal infiltration or lung mass, No pleural effusion,Intact bony structures.
3		Normal heart size, Normal pulmonary vasculature, No abnormal infiltration or lung mass, No pleural effusion,Intact bony structures.
4		Normal heart size, Normal pulmonary vasculature, No abnormal infiltration or lung mass, No pleural effusion,Intact bony structures.
5		Normal heart size, Normal pulmonary vasculature, No abnormal infiltration or lung mass, No pleural effusion,Intact bony structures.
6		Normal heart size, Normal pulmonary vasculature, No abnormal infiltration or lung mass, No pleural effusion,Intact bony structures.
7		Normal heart size, Normal pulmonary vasculature, No abnormal infiltration or lung mass, No pleural effusion,Intact bony structures.
8		Normal heart size,Normal pulmonary vasculature,-Few small fibrosis in right upper lung field, could be fibrosis, No pleural effusion,Intact bony structures.
9		Normal heart size, Normal pulmonary vasculature, No abnormal infiltration or lung mass, No pleural effusion,Intact bony structures.
10		Normal heart size, Normal pulmonary vasculature, No abnormal infiltration or lung mass, No pleural effusion,Intact bony structures.
11		Normal heart size, Normal pulmonary vasculature, No abnormal infiltration or lung mass, No pleural effusion,Intact bony structures.
12		Normal heart size, Normal pulmonary vasculature, No abnormal infiltration or lung mass, No pleural effusion,Intact bony structures.
13		Normal heart size, Normal pulmonary vasculature, No abnormal infiltration or lung mass, No pleural effusion,Intact bony structures.
14		Normal heart size, Normal pulmonary vasculature, No abnormal infiltration or lung mass, No pleural effusion,Intact bony structures.
15		Normal heart size, Normal pulmonary vasculature, No abnormal infiltration or lung mass, No pleural effusion,Intact bony structures.
16		Normal heart size, Normal pulmonary vasculature, No abnormal infiltration or lung mass, No pleural effusion,Intact bony structures.
17		Normal heart size, Normal pulmonary vasculature, No abnormal infiltration or lung mass, No pleural effusion,Intact bony structures.



รายงานผลการตรวจทางห้องปฏิบัติการ (ผลเอกซเรย์)

บริษัท แร่สัมปันธ์ จำกัด

ที่	ชื่อ - สกุล	CXR
18		Normal heart size, Normal pulmonary vasculature, No abnormal infiltration or lung mass, No pleural effusion,Intact bony structures.
19		Normal heart size, Normal pulmonary vasculature, No abnormal infiltration or lung mass, No pleural effusion,Intact bony structures.
20		Normal heart size, Normal pulmonary vasculature, No abnormal infiltration or lung mass, No pleural effusion,Intact bony structures.
21		Normal heart size, Normal pulmonary vasculature, No abnormal infiltration or lung mass, No pleural effusion,Intact bony structures.
22		Normal heart size, Normal pulmonary vasculature, No abnormal infiltration or lung mass, No pleural effusion,Intact bony structures.
23		Normal heart size, Normal pulmonary vasculature, No abnormal infiltration or lung mass, No pleural effusion,Intact bony structures.
24		Normal heart size, Normal pulmonary vasculature, No abnormal infiltration or lung mass, No pleural effusion,Intact bony structures.
25		Normal heart size, Normal pulmonary vasculature, No abnormal infiltration or lung mass, No pleural effusion,Intact bony structures.
26		Normal heart size, Normal pulmonary vasculature, No abnormal infiltration or lung mass, No pleural effusion,Intact bony structures.
27		Normal heart size, Normal pulmonary vasculature, No abnormal infiltration or lung mass, No pleural effusion,Intact bony structures.
28		Normal heart size, Normal pulmonary vasculature, No abnormal infiltration or lung mass, No pleural effusion,Intact bony structures.
29		Normal heart size, Normal pulmonary vasculature, No abnormal infiltration or lung mass, No pleural effusion,Intact bony structures.
30		Normal heart size, Normal pulmonary vasculature, No abnormal infiltration or lung mass, No pleural effusion,Intact bony structures.
31		Normal heart size, Normal pulmonary vasculature, No abnormal infiltration or lung mass, No pleural effusion,Intact bony structures.
32		Normal heart size,Normal pulmonary vasculature,A tiny calcified granuloma in left upper lung field,No pleural effusion,Intact bony structures.
33		Normal heart size, Normal pulmonary vasculature, No abnormal infiltration or lung mass, No pleural effusion,Intact bony structures.
34		Normal heart size, Normal pulmonary vasculature, No abnormal infiltration or lung mass, No pleural effusion,Intact bony structures.



รายงานผลการตรวจทางห้องปฏิบัติการ (ผลเอกซเรย์)  
บริษัท แร่สัมปันธ์ จำกัด

ที่	ชื่อ - สกุล	CXR
35		Normal heart size, Normal pulmonary vasculature, No abnormal infiltration or lung mass, No pleural effusion,Intact bony structures.
36		Normal heart size, Normal pulmonary vasculature, No abnormal infiltration or lung mass, No pleural effusion,Intact bony structures.
37		Normal heart size, Normal pulmonary vasculature, No abnormal infiltration or lung mass, No pleural effusion,Intact bony structures.
38		Normal heart size, Normal pulmonary vasculature, No abnormal infiltration or lung mass, No pleural effusion,Intact bony structures.
39		Normal heart size, Normal pulmonary vasculature, No abnormal infiltration or lung mass, No pleural effusion,Intact bony structures.
40		Normal heart size, Normal pulmonary vasculature, No abnormal infiltration or lung mass, No pleural effusion,Intact bony structures.
41		Normal heart size, Normal pulmonary vasculature, No abnormal infiltration or lung mass, No pleural effusion,Intact bony structures.
42		Normal heart size, Normal pulmonary vasculature, No abnormal infiltration or lung mass, No pleural effusion,Intact bony structures.
43		Normal heart size, Normal pulmonary vasculature, No abnormal infiltration or lung mass, No pleural effusion,Intact bony structures.
44		Normal heart size, Normal pulmonary vasculature, No abnormal infiltration or lung mass, No pleural effusion,Intact bony structures.
45		Normal heart size, Normal pulmonary vasculature, No abnormal infiltration or lung mass, No pleural effusion,Intact bony structures.
46		Normal heart size,Normal pulmonary vasculature,-One small nodular opacities in both lower lung fields each, could be nipple shadows, No pleural effusion,Intact bony structures.
47		Normal heart size, Normal pulmonary vasculature, No abnormal infiltration or lung mass, No pleural effusion,Intact bony structures.
48		Normal heart size, Normal pulmonary vasculature, No abnormal infiltration or lung mass, No pleural effusion,Intact bony structures.
49		Normal heart size, Normal pulmonary vasculature, No abnormal infiltration or lung mass, No pleural effusion,Intact bony structures.
50		Normal heart size,Normal pulmonary vasculature,-One small nodular opacities in both lower lung fields each, could be nipple shadows, No pleural effusion,Intact bony structures.



รายงานผลการตรวจทางห้องปฏิบัติการ (ผลเอกซเรย์)

บริษัท แร่สัมพันธ์ จำกัด

ที่	ชื่อ - สกุล	CXR
51		Normal heart size, Normal pulmonary vasculature, No abnormal infiltration or lung mass, No pleural effusion,Intact bony structures.
52		Normal heart size, Normal pulmonary vasculature, No abnormal infiltration or lung mass, No pleural effusion,Intact bony structures.
53		Normal heart size, Normal pulmonary vasculature, No abnormal infiltration or lung mass, No pleural effusion,Intact bony structures.
54		Normal heart size, Normal pulmonary vasculature, No abnormal infiltration or lung mass, No pleural effusion,Intact bony structures.
55		Normal heart size, Normal pulmonary vasculature, No abnormal infiltration or lung mass, No pleural effusion,Intact bony structures.
56		Normal heart size,Normal pulmonary vasculature,-One small nodular opacities in both lower lung fields each, could be nipple shadows, No pleural effusion,Intact bony structures.
57		Normal heart size, Normal pulmonary vasculature, No abnormal infiltration or lung mass, No pleural effusion,Intact bony structures.
58		Normal heart size, Normal pulmonary vasculature, No abnormal infiltration or lung mass, No pleural effusion,Intact bony structures.
59		Normal heart size, Normal pulmonary vasculature, No abnormal infiltration or lung mass, No pleural effusion,Intact bony structures.
60		Normal heart size,Normal pulmonary vasculature,Few small nodular opacified in both upper lung fields,No pleural effusion,Intact bony structures.
61		Normal heart size, Normal pulmonary vasculature, No abnormal infiltration or lung mass, No pleural effusion,Intact bony structures.
62		Normal heart size, Normal pulmonary vasculature, No abnormal infiltration or lung mass, No pleural effusion,Intact bony structures.
63		Normal heart size, Normal pulmonary vasculature, No abnormal infiltration or lung mass, No pleural effusion,Intact bony structures.
64		Normal heart size, Normal pulmonary vasculature, No abnormal infiltration or lung mass, No pleural effusion,Intact bony structures.
65		Normal heart size, Normal pulmonary vasculature, No abnormal infiltration or lung mass, No pleural effusion,Intact bony structures.
66		Normal heart size, Normal pulmonary vasculature, No abnormal infiltration or lung mass, No pleural effusion,Intact bony structures.

รายงานผลการตรวจทางห้องปฏิบัติการ (ผลเอกซเรย์)

บริษัท แร่สัมปันธ์ จำกัด

ที่	ชื่อ - สกุล	CXR
67		Normal heart size, Normal pulmonary vasculature, No abnormal infiltration or lung mass, No pleural effusion,Intact bony structures.
68		Normal heart size, Normal pulmonary vasculature, No abnormal infiltration or lung mass, No pleural effusion,Intact bony structures.
69		Normal heart size, Normal pulmonary vasculature, No abnormal infiltration or lung mass, No pleural effusion,Intact bony structures.
70		Normal heart size, Normal pulmonary vasculature, No abnormal infiltration or lung mass, No pleural effusion,Intact bony structures.
71		Normal heart size, Normal pulmonary vasculature, No abnormal infiltration or lung mass, No pleural effusion,Intact bony structures.
72		Normal heart size, Normal pulmonary vasculature, No abnormal infiltration or lung mass, No pleural effusion,Intact bony structures.
73		Normal heart size, Normal pulmonary vasculature, No abnormal infiltration or lung mass, No pleural effusion,Intact bony structures.
74		Normal heart size, Normal pulmonary vasculature, No abnormal infiltration or lung mass, No pleural effusion, Post ORIF with plate and screws fixation at left humeral head
75		Normal heart size, Normal pulmonary vasculature, No abnormal infiltration or lung mass, No pleural effusion,Intact bony structures.
76		Normal heart size, Normal pulmonary vasculature, No abnormal infiltration or lung mass, No pleural effusion,Intact bony structures.
77		Normal heart size, Normal pulmonary vasculature, No abnormal infiltration or lung mass, No pleural effusion, Deformity at right mid clavicle
78		Normal heart size, Normal pulmonary vasculature, No abnormal infiltration or lung mass, No pleural effusion,Intact bony structures.
79		Normal heart size, Normal pulmonary vasculature, No abnormal infiltration or lung mass, No pleural effusion,Intact bony structures.
80		Normal heart size, Normal pulmonary vasculature, No abnormal infiltration or lung mass, No pleural effusion,Intact bony structures.



สรุปการสำรวจสภาพเศรษฐกิจ-สังคม และความคิดเห็น  
ของประชาชนที่มีต่อเหมืองแร่

**การสำรวจสภาพเศรษฐกิจ-สังคม และความคิดเห็นของประชาชนที่มีต่อเหมืองแร่  
โครงการเหมืองแร่โดโลไมต์  
ประทานบัตรที่ 30329/16386 ร่วมแผนผังโครงการทำเหมืองเดียวกับ  
ประทานบัตรที่ 30217/15577 และประทานบัตรที่ 30234/15864  
บริษัท แร่สัมพันธ์ จำกัด**

การสำรวจสภาพเศรษฐกิจ-สังคม และความคิดเห็นของประชาชนต่อการทำเหมืองของโครงการเหมืองแร่โดโลไมต์ ประทานบัตรที่ 30329/16386 ร่วมแผนผังโครงการทำเหมืองเดียวกับประทานบัตรที่ 30217/15577 และประทานบัตรที่ 30234/15864 ของ บริษัท แร่สัมพันธ์ จำกัด ระหว่างวันที่ 18-21 กุมภาพันธ์ 2566 บริเวณโดยรอบพื้นที่โครงการ จำนวน 6 หมู่บ้าน ได้แก่ หมู่ที่ 2 บ้านวัดประดู่ หมู่ที่ 3 บ้านมะขาม หมู่ที่ 4 บ้านท่าแร่ หมู่ที่ 6 บ้านคลองนา หมู่ที่ 1 บ้านศรีชัยคราม และหมู่ที่ 2 บ้านวัดนอก โดยคิดจากสูตรการคำนวณของกลุ่มตัวอย่างตามวิธีการของทาโร่ ยามาเน่ (Yamane, Taro Statistics : An Introductory Analysis. 3<sup>rd</sup> Tokyo : Harper International Edition, 1973) ตามที่ระบุในรายงานการวิเคราะห์ผลกระทบสิ่งแวดล้อม โครงการเหมืองแร่โดโลไมต์ ประทานบัตรที่ 30311/16230 รายละเอียดแสดงดังตารางที่ 1

**ตารางที่ 1** จำนวนการสำรวจสภาพเศรษฐกิจ-สังคม และความคิดเห็นของประชาชน

ประชาชนที่ทำการสำรวจ				
อำเภอ	ตำบล	หมู่บ้าน	จำนวนหลังคาเรือนทั้งหมด <sup>1)</sup> (หลัง)	จำนวนแบบสอบถาม (ชุด)
กาญจนดิษฐ์	ท่าอุแท	หมู่ที่ 2 บ้านวัดประดู่	255	39
		หมู่ที่ 3 บ้านมะขาม	498	77
		หมู่ที่ 4 บ้านท่าแร่	486	75
		หมู่ที่ 6 บ้านคลองนา	438	67
ดอนสัก	ไชยคราม	หมู่ที่ 1 บ้านศรีชัยคราม	334	51
		หมู่ที่ 2 บ้านวัดนอก	195	30
รวม			2,206	339

ที่มา : <sup>1)</sup> ระบบสถิติทางทะเบียน สำนักบริหารการทะเบียน กรมการปกครอง (<https://stat.bora.dopa.go.th/stat/statnew/statyear/#/>), 2565

เครื่องมือที่ใช้ในการสำรวจ คือ แบบสอบถาม ซึ่งมีลักษณะคำถามทั้งรูปแบบปิดและคำถามเปิดประเด็น ประกอบด้วย ประเด็นการสัมภาษณ์ที่สำคัญ คือ

- ข้อมูลทั่วไปของผู้ให้สัมภาษณ์
- ข้อมูลด้านอนามัยครอบครัว
- ข้อมูลความคิดเห็นที่มีต่อการดำเนินกิจกรรมของบริษัท
- ข้อมูลด้านผลกระทบด้านสิ่งแวดล้อมที่ได้รับในปัจจุบัน
- ข้อเสนอแนะเพิ่มเติม

การสัมภาษณ์เป็นแบบบังเอิญพบ (Accidental Sampling) ครอบคลุมพื้นที่ 2 หมู่บ้าน โดยทำการสำรวจทั้งสิ้น 339 ตัวอย่าง แสดงรายชื่อหมู่บ้านและจำนวนแบบสอบถามที่จัดทำดังตารางที่ 1 โดยใช้วิธีการสัมภาษณ์ประกอบกับแบบสำรวจความคิดเห็นของหัวหน้าครัวเรือนหรือตัวแทนครัวเรือนที่อยู่โดยรอบโครงการฯ ซึ่งการคัดเลือกตัวอย่างประชากรใช้หลักการสุ่มตัวอย่างวิธี Simple Random Sampling



บริษัท ไม่น เอนจิเนียริง คอนซัลแตนท์ จำกัด

แบบสำรวจความคิดเห็นของชุมชนที่มีต่อการทำเหมืองแร่  
โครงการเหมืองแร่โดโลไมต์  
ประทานบัตรที่ 30329/16386 รวมแผนผังโครงการทำเหมืองเดียวกับ  
ประทานบัตรที่ 30217/15577 และประทานบัตรที่ 30234/15864  
บริษัท แร่สัมพันธ์ จำกัด

หมู่บ้าน.....หมู่ที่.....

ตำบล.....อำเภอ.....จังหวัด.....

1. สภาพทั่วไปทางสังคม-เศรษฐกิจ

- 1.1 เพศ ☐ ชาย ☐ หญิง
- 1.2 อายุ ☐ น้อยกว่า 20 ปี ☐ 21-30 ปี ☐ 31-40 ปี ☐ 41-50 ปี ☐ 51-60 ปี ☐ มากกว่า 60 ปี
- 1.3 การศึกษา ☐ ไม่ได้เรียนหนังสือ ☐ ประถมศึกษา ☐ มัธยมศึกษา ☐ อาชีวศึกษา ☐ ปริญญาตรีขึ้นไป

2. อนามัยครอบครัว

- 2.1 ในรอบปีที่ผ่านมาท่าน/สมาชิกในครอบครัวมีใครเจ็บป่วยหรือไม่ ☐ ไม่มี ☐ มี
- 2.2 ถ้ามี เป็นโรคอะไรบ่อยที่สุด ☐ ระบบทางเดินหายใจ ☐ ระบบทางเดินอาหาร ☐ ระบบกล้ามเนื้อ  
☐ โรคผิวหนังและภูมิแพ้ต่างๆ ☐ โรคเกี่ยวกับ หู/ตา/ฟัน ☐ อื่นๆ.....
- 2.3 วิธีการรักษาที่บ่อยที่สุดเมื่อเกิดการเจ็บป่วย ☐ ปลดปล่อยให้หายเอง ☐ ซื้อยากินเอง ☐ ไปสถานอนามัย  
☐ ไปคลินิก/โรงพยาบาลเอกชน ☐ ไปโรงพยาบาลของรัฐ
- 2.4 แหล่งน้ำดื่มในครัวเรือน ☐ น้ำฝน ☐ น้ำบาดาล ☐ น้ำประปา  
☐ ชื้อน้ำบรรจุขวด/รถบรรทุกน้ำ ☐ อื่นๆ.....
- 2.5 ปัญหาเกี่ยวกับน้ำดื่มในครัวเรือน ☐ ไม่มี ☐ น้ำไม่เพียงพอ  
☐ น้ำเค็ม ☐ น้ำขุ่น  
☐ น้ำมีสี/กลิ่น ☐ อื่นๆ.....
- 2.6 แหล่งน้ำใช้ในครัวเรือน ☐ น้ำฝน ☐ น้ำบาดาล  
☐ น้ำในแม่น้ำ/ลำคลอง ☐ ชื้อน้ำบรรจุขวด/รถบรรทุกน้ำ  
☐ น้ำประปา ☐ อื่นๆ.....
- 2.7 ปัญหาเกี่ยวกับน้ำใช้ในครัวเรือน ☐ ไม่มี ☐ น้ำไม่เพียงพอ  
☐ น้ำเค็ม ☐ น้ำขุ่น  
☐ น้ำมีสี/กลิ่น ☐ อื่นๆ.....

3. ความคิดเห็นที่มีต่อการดำเนินการของโครงการ

- 3.1 ท่านทราบเกี่ยวกับการทำเหมืองแร่ของโครงการหรือไม่ ☐ ทราบ ☐ ไม่ทราบ
- 3.2 ท่านคิดว่าการทำเหมืองแร่ใกล้บ้านมีผลดีอย่างไร  
☐ เศรษฐกิจดีขึ้น ☐ สร้างงานให้กับประชาชนในท้องถิ่น ☐ ระบบสาธารณสุขและอุปโภคบริโภคดีขึ้น  
☐ ไม่แสดงความคิดเห็น ☐ อื่นๆ.....
- 3.3 ท่านคิดว่าการทำเหมืองแร่ใกล้บ้านมีผลเสียอย่างไร  
☐ ฝุ่นละออง ☐ เสียงดังรบกวน ☐ แรงสั่นสะเทือน ☐ การอพยพย้ายถิ่น ☐ การจากริตติขัด  
☐ อื่นๆ.....

4. ผลกระทบด้านสิ่งแวดล้อมที่ได้รับในปัจจุบัน

4.1 ปัจจุบันท่านได้รับผลกระทบหรือไม่ ☐ มี ☐ ไม่มี

4.2 ปัจจุบันท่านได้รับผลกระทบในเรื่องใดบ้าง

ผลกระทบด้าน	แหล่งกำเนิด								
	การจราจร			กิจกรรมของเหมือง			กิจกรรมของชุมชน		
	น้อย	ปานกลาง	มาก	น้อย	ปานกลาง	มาก	น้อย	ปานกลาง	มาก
ฝุ่นละออง									
เสียงดัง									
แรงสั่นสะเทือน									
อื่นๆ.....									

4.3 ท่านเห็นด้วยหรือไม่ต่อการทำเหมืองแร่ ☐ เห็นด้วย ☐ ไม่เห็นด้วย

4.4 ข้อเสนอแนะหรือข้อคิดเห็น

.....

.....

.....

.....

.....



จากการประมวลผล และวิเคราะห์ผลจากแบบสอบถามโดยใช้การวิเคราะห์ทางสถิติด้วยโปรแกรมสถิติ และนำมาวิเคราะห์ด้วยสถิติเชิงพรรณนา แสดงความถี่โดยใช้ค่าร้อยละ สามารถสรุปผลการสำรวจความคิดเห็น รายละเอียดดังตารางที่ 2

ตารางที่ 2 ผลการสำรวจความคิดเห็นของชุมชน

รายละเอียด	ผลการสำรวจ												รวม	
	หมู่ที่ 2 บ้านวัดประดู่		หมู่ที่ 3 บ้านมะขาม		หมู่ที่ 4 บ้านท่าแร่		หมู่ที่ 6 บ้านคลองนา		หมู่ที่ 1 บ้านศรีชัยคราม		หมู่ที่ 2 บ้านวัดนอก		จำนวน 339 ชุด	ร้อยละ
	39 ชุด	ร้อยละ	77 ชุด	ร้อยละ	75 ชุด	ร้อยละ	67 ชุด	ร้อยละ	51 ชุด	ร้อยละ	30 ชุด	ร้อยละ		
<b>1. สภาพทั่วไปทางสังคม-เศรษฐกิจ</b>														
1.1 เพศ														
- ชาย	22	56.41	34	44.16	29	38.67	30	44.78	28	54.90	12	40.00	155	45.72
- หญิง	17	43.59	43	55.84	46	61.33	37	55.22	23	45.10	18	60.00	184	54.28
1.2 อายุ														
- น้อยกว่า 20 ปี	0	0.00	0	0.00	0	0.00	0	0.00	0	0.00	0	0.00	0	0.00
- 21-30 ปี	3	7.69	7	9.09	6	8.00	4	5.97	3	5.88	2	6.67	25	7.37
- 31-40 ปี	1	2.56	4	5.19	2	2.67	3	4.48	2	3.92	1	3.33	13	3.83
- 41-50 ปี	17	43.59	29	37.66	32	42.67	26	38.81	21	41.18	14	46.67	139	41.00
- 51-60 ปี	7	17.95	16	20.78	13	17.33	12	17.91	11	21.57	4	13.33	63	18.58
- มากกว่า 60 ปี	11	28.21	21	27.27	22	29.33	22	32.84	14	27.45	9	30.00	99	29.20
1.3 การศึกษา														
- ไม่ได้เรียนหนังสือ	0	0.00	1	1.30	2	2.67	0	0.00	1	1.96	0	0.00	4	1.18
- ประถมศึกษา	12	30.77	22	28.57	21	28.00	21	31.34	12	23.53	10	33.33	98	28.91
- มัธยมศึกษา	18	46.15	34	44.16	36	48.00	30	44.78	24	47.06	15	50.00	157	46.31
- อาชีวศึกษา	6	15.38	14	18.18	12	16.00	11	16.42	8	15.69	4	13.33	55	16.22
- ปริญญาตรีขึ้นไป	3	7.69	6	7.79	4	5.33	5	7.46	6	11.76	1	3.33	25	7.37
<b>2. อนามัยครอบครัว</b>														
2.1 ในรอบปีที่ผ่านมาท่าน/สมาชิกในครอบครัวมีใครเจ็บป่วยหรือไม่														
- มี	28	71.79	63	81.82	58	77.33	42	62.69	32	62.75	22	73.33	245	72.27
- ไม่มี	11	28.21	14	18.18	17	22.67	25	37.31	19	37.25	8	26.67	94	27.73

## ตารางที่ 2 ผลการสำรวจความคิดเห็นของชุมชน

[illegible]

## ตารางที่ 2 ผลการสำรวจความคิดเห็นของชุมชน

[illegible]

ตารางที่ 2 ผลการสำรวจความคิดเห็นของชุมชน

รายละเอียด	ผลการสำรวจ												รวม	
	หมู่ที่ 2 บ้านวัดประดู่		หมู่ที่ 3 บ้านมะขาม		หมู่ที่ 4 บ้านท่าแร่		หมู่ที่ 6 บ้านคลองนา		หมู่ที่ 1 บ้านศรีชัยคราม		หมู่ที่ 2 บ้านวัดนอก		จำนวน 339 ชุด	ร้อยละ
	39 ชุด	ร้อยละ	77 ชุด	ร้อยละ	75 ชุด	ร้อยละ	67 ชุด	ร้อยละ	51 ชุด	ร้อยละ	30 ชุด	ร้อยละ		
3.3 ท่านคิดว่าการทำเหมืองแร่ใกล้บ้านมีผลเสียอย่างไร														
- ฝุ่นละออง	31	79.49	44	57.14	40	53.33	38	56.72	23	45.10	13	43.33	189	55.75
- เสียงดังรบกวน	5	12.82	18	23.38	20	26.67	16	23.88	17	33.33	9	30.00	85	25.07
- แร่ขี้เหล็กปนเปื้อน	2	5.13	12	15.58	13	17.33	10	14.93	9	17.65	5	16.67	51	15.04
- การอพยพย้ายถิ่นฐาน	0	0.00	0	0.00	0	0.00	0	0.00	0	0.00	0	0.00	0	0.00
- การจราจรติดขัด	1	2.56	3	3.90	2	2.67	3	4.48	2	3.92	3	10.00	14	4.13
- อื่นๆ.....	0	0.00	0	0.00	0	0.00	0	0.00	0	0.00	0	0.00	0	0.00
4. ผลกระทบด้านสิ่งแวดล้อมที่ได้รับในปัจจุบัน														
4.1 ปัจจุบันท่านได้รับผลกระทบหรือไม่														
- ไม่มี	28	71.79	52	67.53	41	54.67	45	67.16	36	70.59	21	70.00	223	65.78
- มี	11	28.21	25	32.47	34	45.33	22	32.84	15	29.41	9	30.00	116	34.22
4.2 ปัจจุบันท่านได้รับผลกระทบในเรื่องใดบ้าง														
4.2.1 ฝุ่นละออง														
การจราจร														
- น้อย	25	64.10	47	61.04	40	53.33	38	56.72	26	50.98	18	60.00	194	57.23
- ปานกลาง	11	28.21	25	32.47	29	38.67	27	40.30	22	43.14	11	36.67	125	36.87
- มาก	3	7.69	5	6.49	6	8.00	2	2.99	3	5.88	1	3.33	20	5.90
กิจกรรมของเหมือง														
- น้อย	16	41.03	30	38.96	28	37.33	27	40.30	21	41.18	14	46.67	136	40.12
- ปานกลาง	22	56.41	43	55.84	40	53.33	38	56.72	29	56.86	16	53.33	188	55.46
- มาก	1	2.56	4	5.19	7	9.33	2	2.99	1	1.96	0	0.00	15	4.42
กิจกรรมของชุมชน														
- น้อย	31	79.49	65	84.42	56	74.67	51	76.12	41	80.39	22	73.33	266	78.47
- ปานกลาง	7	17.95	10	12.99	14	18.67	14	20.90	9	17.65	7	23.33	61	17.99
- มาก	1	2.56	2	2.60	5	6.67	2	2.99	1	1.96	1	3.33	12	3.54



ตารางที่ 2 ผลการสำรวจความคิดเห็นของชุมชน

รายละเอียด	ผลการสำรวจ												รวม	
	หมู่ที่ 2 บ้านวัดประดู่		หมู่ที่ 3 บ้านมะขาม		หมู่ที่ 4 บ้านท่าแร่		หมู่ที่ 6 บ้านคลองนา		หมู่ที่ 1 บ้านศรีชัยคราม		หมู่ที่ 2 บ้านวัดนอก		จำนวน 339 ชุด	ร้อยละ
	39 ชุด	ร้อยละ	77 ชุด	ร้อยละ	75 ชุด	ร้อยละ	67 ชุด	ร้อยละ	51 ชุด	ร้อยละ	30 ชุด	ร้อยละ		
4.2.2 เสียงดัง														
การจราจร														
- น้อย	29	74.36	60	77.92	58	77.33	51	76.12	43	84.31	26	86.67	267	78.76
- ปานกลาง	9	23.08	16	20.78	14	18.67	15	22.39	6	11.76	4	13.33	64	18.88
- มาก	1	2.56	1	1.30	3	4.00	1	1.49	2	3.92	0	0.00	8	2.36
กิจกรรมของเหมือง														
- น้อย	32	82.05	62	80.52	69	92.00	57	85.07	45	88.24	23	76.67	288	84.96
- ปานกลาง	6	15.38	11	14.29	5	6.67	8	11.94	5	9.80	4	13.33	39	11.50
- มาก	1	2.56	4	5.19	1	1.33	2	2.99	1	1.96	3	10.00	12	3.54
กิจกรรมของชุมชน														
- น้อย	31	79.49	67	87.01	65	86.67	58	86.57	47	92.16	25	83.33	293	86.43
- ปานกลาง	6	15.38	9	11.69	8	10.67	7	10.45	3	5.88	4	13.33	37	10.91
- มาก	2	5.13	1	1.30	2	2.67	2	2.99	1	1.96	1	3.33	9	2.65
4.2.3 แรงสั่นสะเทือน														
การจราจร														
- น้อย	31	79.49	69	89.61	61	81.33	59	88.06	43	84.31	25	83.33	288	84.96
- ปานกลาง	6	15.38	7	9.09	12	16.00	7	10.45	6	11.76	4	13.33	42	12.39
- มาก	2	5.13	1	1.30	2	2.67	1	1.49	2	3.92	1	3.33	9	2.65
กิจกรรมของเหมือง														
- น้อย	25	64.10	64	83.12	64	85.33	55	82.09	38	74.51	16	53.33	262	77.29
- ปานกลาง	11	28.21	8	10.39	9	12.00	10	14.93	10	19.61	10	33.33	58	17.11
- มาก	3	7.69	5	6.49	2	2.67	2	2.99	3	5.88	4	13.33	19	5.60
กิจกรรมของชุมชน														
- น้อย	35	89.74	69	89.61	65	86.67	58	86.57	45	88.24	26	86.67	298	87.91
- ปานกลาง	3	7.69	6	7.79	9	12.00	8	11.94	5	9.80	3	10.00	34	10.03
- มาก	1	2.56	2	2.60	1	1.33	1	1.49	1	1.96	1	3.33	7	2.06
4.3 ท่านเห็นด้วยหรือไม่ต่อการทำเหมืองแร่														
- เห็นด้วย	33	84.62	75	97.40	70	93.33	65	97.01	46	90.20	25	83.33	314	92.63
- ไม่เห็นด้วย	6	15.38	2	2.60	5	6.67	2	2.99	5	9.80	5	16.67	25	7.37

## สรุปผลการสำรวจความคิดเห็นของชุมชน

### 1. ข้อมูลทั่วไปของผู้ให้สัมภาษณ์

จากการสัมภาษณ์ พบว่า ผู้ให้สัมภาษณ์ส่วนใหญ่เป็นเพศหญิง ร้อยละ 54.28 และเพศชาย ร้อยละ 45.72 ส่วนใหญ่มีอายุระหว่าง 41-50 ปี ร้อยละ 41.00 รองลงมาคือมีอายุมากกว่า 60 ปี ร้อยละ 29.20 มีอายุระหว่าง 51-60 ปี ร้อยละ 18.58 มีอายุระหว่าง 21-30 ปี ร้อยละ 7.37 และมีอายุระหว่าง 31-40 ปี ร้อยละ 3.83 สำหรับระดับการศึกษา ส่วนใหญ่ได้รับการศึกษา โดยได้รับการศึกษาระดับมัธยมศึกษา ร้อยละ 46.31 รองลงมาคือ ระดับประถมศึกษา ร้อยละ 28.91 ระดับอาชีวศึกษา ร้อยละ 16.22 ระดับปริญญาตรีขึ้นไป ร้อยละ 7.37 และไม่ได้เรียนหนังสือ ร้อยละ 1.18

สรุปผลการสำรวจข้อมูลทั่วไปดังตารางที่ 3

ตารางที่ 3 สรุปผลการสำรวจข้อมูลทั่วไปของผู้ให้สัมภาษณ์

รายละเอียด	จำนวน 339	ร้อยละ 100
<b>1. เพศ</b>		
- ชาย	155	45.72
- หญิง	184	54.28
<b>2. อายุ</b>		
- น้อยกว่า 20 ปี	0	0.00
- 21-30 ปี	25	7.37
- 31-40 ปี	13	3.83
- 41-50 ปี	139	41.00
- 51-60 ปี	63	18.58
- มากกว่า 60 ปี	99	29.20
<b>3. การศึกษา</b>		
- ไม่ได้เรียนหนังสือ	4	1.18
- ประถมศึกษา	98	28.91
- มัธยมศึกษา	157	46.31
- อาชีวศึกษา	55	16.22
- ปริญญาตรีขึ้นไป	25	7.37

### 2. ข้อมูลด้านอนามัยครอบครัว

จากการสัมภาษณ์ส่วนใหญ่ พบว่า ในรอบปีที่ผ่านมาสมาชิกในครอบครัวไม่มีการเจ็บป่วย ร้อยละ 72.27 และสมาชิกในครอบครัวมีการเจ็บป่วย ร้อยละ 27.73 สำหรับผู้ที่เจ็บป่วย พบว่า ส่วนใหญ่เจ็บป่วยด้วยโรคผิวหนังและภูมิแพ้ต่างๆ ร้อยละ 34.22 รองลงมาคือ โรคระบบทางเดินหายใจ ร้อยละ 23.01 โรคระบบกล้ามเนื้อ ร้อยละ 20.65 โรคเกี่ยวกับหู/ตา/ฟัน ร้อยละ 10.62 โรคระบบทางเดินอาหาร ร้อยละ 9.44 และการเจ็บป่วยอื่นๆ (เบาหวาน, ความดัน) ร้อยละ 2.06 โดยเมื่อมีอาการเจ็บป่วยส่วนใหญ่จะไปรักษาตัวที่โรงพยาบาลของรัฐ ร้อยละ 49.26 ซื้อยากินเอง ร้อยละ 27.73 ไปคลินิก/โรงพยาบาลเอกชน ร้อยละ 10.62 ไปโรงพยาบาลส่งเสริมสุขภาพตำบล ร้อยละ 6.49 และปล่อยให้หายเอง ร้อยละ 5.90 จากการสัมภาษณ์เกี่ยวกับแหล่งน้ำดื่มในครัวเรือน พบว่า ส่วนใหญ่ซื้อน้ำบรรจุขวด/รถบรรทุกน้ำ ร้อยละ 97.05 รองลงมาคือ มีการใช้น้ำฝน ร้อยละ 1.77 และมีการใช้น้ำประปา ร้อยละ 1.18 ซึ่งส่วนใหญ่ไม่พบปัญหาเกี่ยวกับน้ำดื่มในครัวเรือน คิดเป็นร้อยละ 97.64 และพบปัญหาน้ำไม่เพียงพอ ร้อยละ 1.77 และปัญหาน้ำขุ่น ร้อยละ 0.59 สำหรับน้ำใช้ในครัวเรือน พบว่า ส่วนใหญ่ใช้น้ำบาดาลในการอุปโภค คิดเป็นร้อยละ 55.75 รองลงมาคือใช้น้ำประปา ร้อยละ 40.71 และมีการใช้น้ำฝน ร้อยละ 3.54 โดยส่วนใหญ่ไม่พบปัญหาเกี่ยวกับน้ำใช้ในครัวเรือน คิดเป็นร้อยละ 54.28 ส่วนปัญหาที่พบคือ ปัญหาน้ำใช้ไม่เพียงพอ ร้อยละ 24.19 รองลงมาคือ ปัญหาน้ำขุ่น ร้อยละ 14.45 ปัญหาน้ำมีสี/กลิ่น ร้อยละ 6.19 และปัญหาอื่นๆ (ตะกอน, หินปูน) ร้อยละ 0.88

สรุปผลการสำรวจข้อมูลแหล่งน้ำดื่มน้ำใช้ในครัวเรือนดังตารางที่ 4

ตารางที่ 4 สรุปผลการสำรวจข้อมูลด้านอนามัยครอบครัว

รายละเอียด	จำนวน 339	ร้อยละ 100
1. ในรอบปีที่ผ่านมาท่าน/สมาชิกในครอบครัวมีใครเจ็บป่วยหรือไม่		
- ไม่มี	245	72.27
- มี	94	27.73
2. ถ้ามี เป็นโรคอะไรบ่อยที่สุด		
- ระบบทางเดินหายใจ	78	23.01
- ระบบทางเดินอาหาร	32	9.44
- ระบบกล้ามเนื้อ	70	20.65
- โรคผิวหนังและภูมิแพ้ต่างๆ	116	34.22
- โรคเกี่ยวกับหู/ตา/ฟัน	36	10.62
- อื่นๆ (เบาหวาน,ความดัน)	7	2.06
3. วิธีการรักษาที่บ่อยที่สุดเมื่อเกิดการเจ็บป่วย		
- ปลดปล่อยให้หายเอง	20	5.90
- ซื้อยากิน	94	27.73
- ไปสถานีนอนามัย	22	6.49
- ไปคลินิก/โรงพยาบาลเอกชน	36	10.62
- ไปโรงพยาบาลของรัฐ	167	49.26
4. แหล่งน้ำดื่มในครัวเรือน		
- น้ำฝน	6	1.77
- น้ำบาดาล	0	0.00
- น้ำประปา	4	1.18
- ชื้อน้ำบรรจุขวด/รถบรรทุกน้ำ	329	97.05
- อื่นๆ.....	0	0.00
5. ปัญหาเกี่ยวกับน้ำดื่มในครัวเรือน		
- ไม่มี	331	97.64
- น้ำไม่เพียงพอ	6	1.77
- น้ำเค็ม	0	0.00
- น้ำขุ่น	2	0.59
- น้ำมีสี/กลิ่น	0	0.00
- อื่นๆ.....	0	0.00
6. แหล่งน้ำใช้ในครัวเรือน		
- น้ำฝน	12	3.54
- น้ำบาดาล	189	55.75
- น้ำประปา	138	40.71
- ชื้อน้ำบรรจุขวด/รถบรรทุกน้ำ	0	0.00
- อื่นๆ.....	0	0.00
7. ปัญหาเกี่ยวกับน้ำใช้ในครัวเรือน		
- ไม่มี	184	54.28
- น้ำไม่เพียงพอ	82	24.19
- น้ำเค็ม	0	0.00
- น้ำขุ่น	49	14.45
- น้ำมีสี/กลิ่น	21	6.19
- อื่นๆ.....	3	0.88

### 3. ข้อมูลความคิดเห็นที่มีต่อการดำเนินกิจกรรมของบริษัท

จากการสัมภาษณ์พบว่าส่วนใหญ่ประชาชนรับทราบเกี่ยวกับการทำเหมืองแร่ของบริษัท ร้อยละ 97.94 โดยคิดว่าการทำเหมืองแร่ใกล้บ้านมีผลดี ซึ่งส่วนใหญ่ไม่แสดงความคิดเห็น คิดเป็นร้อยละ 79.65 เป็นผลดีทำให้เศรษฐกิจดีขึ้น ร้อยละ 11.21 รองลงมาคือ การสร้างงานให้กับประชาชนในท้องถิ่น ร้อยละ 7.08 และในระบบสาธารณูปโภคในท้องถิ่นดีขึ้น ร้อยละ 2.06 ส่วนด้านผลกระทบจากการทำเหมืองแร่ใกล้บ้านคือ ฝุ่นละออง ร้อยละ 55.75 รองลงมาคือ เสียงดังรบกวน ร้อยละ 25.07 แร่สั่นสะเทือน ร้อยละ 15.04 และการจราจรติดขัด ร้อยละ 4.13 สรุปผลการสำรวจข้อมูลความคิดเห็นที่มีต่อการดำเนินกิจกรรมของบริษัทดังตารางที่ 5

ตารางที่ 5 สรุปผลการสำรวจข้อมูลความคิดเห็นที่มีต่อการดำเนินกิจกรรมของบริษัท

รายละเอียด	จำนวน 339	ร้อยละ 100
1. ท่านทราบเกี่ยวกับการทำเหมืองแร่ของโครงการหรือไม่		
- ทราบ	332	97.94
- ไม่ทราบ	7	2.06
2. ท่านคิดว่าการทำเหมืองแร่ใกล้บ้านมีผลดีอย่างไร		
- เศรษฐกิจดีขึ้น	38	11.21
- สร้างงานให้กับประชาชนในท้องถิ่น	24	7.08
- ระบบสาธารณูปโภคในท้องถิ่นดีขึ้น	7	2.06
- ไม่แสดงความคิดเห็น	270	79.65
- อื่นๆ.....	0	0.00
3. ท่านคิดว่าการทำเหมืองแร่ใกล้บ้านมีผลเสียอย่างไร		
- ฝุ่นละออง	189	55.75
- เสียงดังรบกวน	85	25.07
- แร่สั่นสะเทือน	51	15.04
- การอพยพย้ายถิ่นฐาน	0	0.00
- การจราจรติดขัด	14	4.13
- อื่นๆ.....	0	0.00

### 4. ข้อมูลด้านผลกระทบด้านสิ่งแวดล้อมที่ได้รับในปัจจุบัน

จากการสัมภาษณ์พบว่าประชาชนส่วนใหญ่ไม่ได้รับผลกระทบ ร้อยละ 65.78 และได้รับผลกระทบจากการทำเหมือง ร้อยละ 34.22 โดยแบ่งเป็น

- ปัญหาสิ่งแวดล้อมด้านฝุ่นละออง โดยแบ่งเป็นแหล่งที่มาจากการจราจร กิจกรรมของเหมือง และกิจกรรมของชุมชน ซึ่งแหล่งที่มาจากการจราจร พบว่า ได้รับผลกระทบน้อย ร้อยละ 57.23 ได้รับผลกระทบปานกลาง ร้อยละ 36.87 และได้รับผลกระทบมาก ร้อยละ 5.90 แหล่งที่มาจากกิจกรรมของเหมือง พบว่า ได้รับผลกระทบปานกลาง ร้อยละ 55.46 ได้รับผลกระทบน้อย ร้อยละ 40.12 และได้รับผลกระทบมาก ร้อยละ 4.42 และแหล่งที่มาจากกิจกรรมของชุมชน พบว่า ได้รับผลกระทบน้อย ร้อยละ 78.47 ได้รับผลกระทบปานกลาง ร้อยละ 17.99 และได้รับผลกระทบมาก ร้อยละ 3.54

- ปัญหาผลกระทบด้านเสียงดังรบกวน โดยแบ่งเป็นแหล่งที่มาจากการจราจร กิจกรรมของเหมือง และกิจกรรมของชุมชน ซึ่งแหล่งที่มาจากการจราจร พบว่า ได้รับผลกระทบน้อย ร้อยละ 78.76 ได้รับผลกระทบปานกลาง ร้อยละ 18.88 และได้รับผลกระทบมาก ร้อยละ 2.36 แหล่งที่มาจากกิจกรรมของเหมือง พบว่า ได้รับผลกระทบน้อย ร้อยละ 84.96 ได้รับผลกระทบปานกลาง ร้อยละ 11.50 และได้รับผลกระทบมาก ร้อยละ 3.54 และแหล่งที่มาจากกิจกรรมของชุมชน พบว่า ได้รับผลกระทบน้อย ร้อยละ 86.43 ได้รับผลกระทบปานกลาง ร้อยละ 10.91 และได้รับผลกระทบมาก ร้อยละ 2.65



- ปัญหาผลกระทบด้านแรงสั่นสะเทือน โดยแบ่งเป็นแหล่งที่มาจากการจราจร กิจกรรมของเหมือง และกิจกรรมของชุมชน ซึ่งแหล่งที่มาจากการจราจร พบว่า ได้รับผลกระทบน้อย ร้อยละ 84.96 ได้รับผลกระทบปานกลาง ร้อยละ 12.39 และได้รับผลกระทบมาก ร้อยละ 2.65 แหล่งที่มาจากกิจกรรมของเหมือง พบว่า ได้รับผลกระทบน้อย ร้อยละ 77.29 ได้รับผลกระทบปานกลาง ร้อยละ 17.11 และได้รับผลกระทบมาก ร้อยละ 5.60 และแหล่งที่มาจากกิจกรรมของชุมชน พบว่า ได้รับผลกระทบน้อย ร้อยละ 87.91 ได้รับผลกระทบปานกลาง ร้อยละ 10.03 และได้รับผลกระทบมาก ร้อยละ 2.06

โดยจากการสัมภาษณ์ พบว่า ประชาชนส่วนใหญ่เห็นด้วยกับการทำเหมือง คิดเป็นร้อยละ 92.63 สำหรับประชาชนที่ไม่เห็นด้วย คิดเป็นร้อยละ 7.37 สรุปผลการสำรวจข้อมูลด้านผลกระทบด้านสิ่งแวดล้อมที่ได้รับในปัจจุบันดังตารางที่ 6

ตารางที่ 6 สรุปผลการสำรวจข้อมูลด้านผลกระทบด้านสิ่งแวดล้อมที่ได้รับในปัจจุบัน

รายละเอียด	จำนวน 339	ร้อยละ 100
1. ปัจจุบันท่านได้รับผลกระทบหรือไม่		
- ไม่มี	223	65.78
- มี	116	34.22
2. ปัจจุบันท่านได้รับผลกระทบในเรื่องใดบ้าง		
2.1 ฝุ่นละออง		
<u>การจราจร</u>		
- น้อย	194	57.23
- ปานกลาง	125	36.87
- มาก	20	5.90
<u>กิจกรรมของเหมือง</u>		
- น้อย	136	40.12
- ปานกลาง	188	55.46
- มาก	15	4.42
<u>กิจกรรมของชุมชน</u>		
- น้อย	266	78.47
- ปานกลาง	61	17.99
- มาก	12	3.54
2.2 เสียงดังรบกวน		
<u>การจราจร</u>		
- น้อย	267	78.76
- ปานกลาง	64	18.88
- มาก	8	2.36
<u>กิจกรรมของเหมือง</u>		
- น้อย	288	84.96
- ปานกลาง	39	11.50
- มาก	12	3.54
<u>กิจกรรมของชุมชน</u>		
- น้อย	293	86.43
- ปานกลาง	37	10.91
- มาก	9	2.65

ตารางที่ 6 สรุปผลการสำรวจข้อมูลด้านผลกระทบด้านสิ่งแวดล้อมที่ได้รับในปัจจุบัน (ต่อ)

รายละเอียด	จำนวน 339	ร้อยละ 100
2.3 แรงสั่นสะเทือน		
<u>การจราจร</u>		
- น้อย	288	84.96
- ปานกลาง	42	12.39
- มาก	9	2.65
<u>กิจกรรมของเมือง</u>		
- น้อย	262	77.29
- ปานกลาง	58	17.11
- มาก	19	5.60
<u>กิจกรรมของชุมชน</u>		
- น้อย	298	87.91
- ปานกลาง	34	10.03
- มาก	7	2.06
3. ทานเห็นด้วยหรือไม่ต่อการทำเหมือง		
- เห็นด้วย	314	92.63
- ไม่เห็นด้วย	25	7.37

การสำรวจความคิดเห็นของประชาชนเกี่ยวกับการดำเนินการทำเหมือง



# เอกสารแนบ 15

หนังสือรับรองผลการตรวจวิเคราะห์ทางห้องปฏิบัติการ





บริษัท ไมน์ เอ็นจิเนียริ่ง คอนซัลแตนท์ จำกัด  
MINE ENGINEERING CONSULTANT CO.,LTD.

# ANALYSIS REPORT

## Data Provided by Customer

Customer Name : บริษัท แร่สัมปันธ์ จำกัด โครงการเหมืองแร่โดโลไมต์ ประทานบัตรที่ 30329/16386 รวมแผนผังโครงการทำเหมือง  
เดียวกับประทานบัตรที่ 30217/15577 และประทานบัตรที่ 30234/15864  
Address : หมู่ที่ 3 ตำบลท่าอุแท อำเภอกาญจนดิษฐ์ จังหวัดสุราษฎร์ธานี Report No. : M660081  
Sampling By : Sampling Team of Mine Engineering Consultant Co., Ltd. Sampling Date : 18-21 February 2023  
Station : บ้านมะขาม (ด้านทิศตะวันตก) Sampling Method : High Volume Air Sampler  
(UTM 47P 56890 E, 1012648 N.)

## Data Provided by Laboratory

Sample No. : M660081/1 Received Date : 22 February 2023  
Sample Type : อากาศในบรรยากาศทั่วไป (Ambient) Analytical Date : 22-28 February 2023  
Report Date : 28 February 2023

Model of Equipment : TISH

Model of Traceability : TE-5025A/2262

Certified Date : 5 December 2022

Expiration Date : 5 December 2023

Parameter	Sampling Date	Analytical Method	Result (mg/m <sup>3</sup> )	Standard <sup>1)</sup> (mg/m <sup>3</sup> )
Total Suspended Particulate (TSP)	18-19/02/2023	US.EPA 40 CFR 50, Appendix B	0.046	0.330
	19-20/02/2023	US.EPA 40 CFR 50, Appendix B	0.050	
	20-21/02/2023	US.EPA 40 CFR 50, Appendix B	0.044	
Particulate Matter (PM-10)	18-19/02/2023	US.EPA 40 CFR 50, Appendix J	0.020	0.120
	19-20/02/2023	US.EPA 40 CFR 50, Appendix J	0.022	
	20-21/02/2023	US.EPA 40 CFR 50, Appendix J	0.019	

Note: <sup>1)</sup> ประกาศคณะกรรมการสิ่งแวดล้อมแห่งชาติ ฉบับที่ 24 (พ.ศ. 2547) เรื่อง กำหนดมาตรฐานคุณภาพอากาศในบรรยากาศโดยทั่วไป  
ประกาศในราชกิจจานุเบกษา เล่ม 121 ตอนพิเศษ 104 ง ประกาศ ณ วันที่ 9 สิงหาคม พ.ศ. 2547  
Total Suspended Particulate (TSP) : ฝุ่นละอองแขวนลอยรวมเฉลี่ย 24 ชั่วโมง  
Particulate Matter (PM-10) : ฝุ่นละอองขนาดเล็กกว่า 10 ไมครอน เฉลี่ย 24 ชั่วโมง



Reviewed signatory

Approved signatory



# ANALYSIS REPORT

## Data Provided by Customer

Customer Name : บริษัท แร่สัณห์ จำกัด โครงการเหมืองแร่ไดโพลไมต์ ประทานบัตรที่ 30329/16386 ร่วมแผนผังโครงการทำเหมือง  
เดียวกับประทานบัตรที่ 30217/15577 และประทานบัตรที่ 30234/15864

Address : หมู่ที่ 3 ตำบลท่าอุแท อำเภอกาญจนดิษฐ์ จังหวัดสุราษฎร์ธานี Report No. : M660081  
Sampling By : Sampling Team of Mine Engineering Consultant Co., Ltd. Sampling Date : 18-21 February 2023  
Station : วัดนอก (UTM 47P 569585 E, 1013392 N.) Sampling Method : High Volume Air Sampler

## Data Provided by Laboratory

Sample No. : M660081/2 Received Date : 22 February 2023  
Sample Type : อากาศในบรรยากาศทั่วไป (Ambient) Analytical Date : 22-28 February 2023  
Report Date : 28 February 2023

Model of Equipment : TISH

Model of Traceability : TE-5025A/2262

Certified Date : 5 December 2022

Expiration Date : 5 December 2023

Parameter	Sampling Date	Analytical Method	Result (mg/m <sup>3</sup> )	Standard <sup>1)</sup> (mg/m <sup>3</sup> )
Total Suspended Particulate (TSP)	18-19/02/2023	US.EPA 40 CFR 50, Appendix B	0.035	0.330
	19-20/02/2023	US.EPA 40 CFR 50, Appendix B	0.039	
	20-21/02/2023	US.EPA 40 CFR 50, Appendix B	0.032	
Particulate Matter (PM-10)	18-19/02/2023	US.EPA 40 CFR 50, Appendix J	0.015	0.120
	19-20/02/2023	US.EPA 40 CFR 50, Appendix J	0.017	
	20-21/02/2023	US.EPA 40 CFR 50, Appendix J	0.013	

Note: <sup>1)</sup> ประกาศคณะกรรมการสิ่งแวดล้อมแห่งชาติ ฉบับที่ 24 (พ.ศ. 2547) เรื่อง กำหนดมาตรฐานคุณภาพอากาศในบรรยากาศโดยทั่วไป  
ประกาศในราชกิจจานุเบกษา เล่ม 121 ตอนที่ 104 ง ประกาศ ณ วันที่ 9 สิงหาคม พ.ศ. 2547

Total Suspended Particulate (TSP) : ฝุ่นละอองแขวนลอยรวม เฉลี่ย 24 ชั่วโมง

Particulate Matter (PM-10) : ฝุ่นละอองขนาดเล็กกว่า 10 ไมครอน เฉลี่ย 24 ชั่วโมง



Reviewed signatory

Approved signatory



บริษัท ไมน์ เอ็นจิเนียริ่ง คอนซัลแตนท์ จำกัด  
MINE ENGINEERING CONSULTANT CO.,LTD.

# ANALYSIS REPORT

## Data Provided by Customer

Customer Name : บริษัท แร่สัมพันธ์ จำกัด โครงการเหมืองแร่ไดโพลไมต์ ประทานบัตรที่ 30329/16386 รวมแผนผังโครงการทำเหมือง  
เดียวกับประทานบัตรที่ 30217/15577 และประทานบัตรที่ 30234/15864

Address : หมู่ที่ 3 ตำบลท่าอุแท อำเภอกาญจนดิษฐ์ จังหวัดสุราษฎร์ธานี Report No. : M660081

Sampling By : Sampling Team of Mine Engineering Consultant Co., Ltd. Sampling Date : 18-21 February 2023

Station : โรงเรียนวัดนอกร (UTM 47P 570044 E, 1013425 N.) Sampling Method : High Volume Air Sampler

## Data Provided by Laboratory

Sample No. : M660081/3

Received Date : 22 February 2023

Sample Type : อากาศในบรรยากาศทั่วไป (Ambient)

Analytical Date : 22-28 February 2023

Report Date : 28 February 2023

Model of Equipment : TISH

Model of Traceability : TE-5025A/2262

Certified Date : 5 December 2022

Expiration Date : 5 December 2023

Parameter	Sampling Date	Analytical Method	Result (mg/m <sup>3</sup> )	Standard <sup>1)</sup> (mg/m <sup>3</sup> )
Total Suspended Particulate (TSP)	18-19/02/2023	US.EPA 40 CFR 50, Appendix B	0.032	0.330
	19-20/02/2023	US.EPA 40 CFR 50, Appendix B	0.035	
	20-21/02/2023	US.EPA 40 CFR 50, Appendix B	0.029	
Particulate Matter (PM-10)	18-19/02/2023	US.EPA 40 CFR 50, Appendix J	0.016	0.120
	19-20/02/2023	US.EPA 40 CFR 50, Appendix J	0.019	
	20-21/02/2023	US.EPA 40 CFR 50, Appendix J	0.015	

Note: <sup>1)</sup> ประกาศคณะกรรมการสิ่งแวดล้อมแห่งชาติ ฉบับที่ 24 (พ.ศ. 2547) เรื่อง กำหนดมาตรฐานคุณภาพอากาศในบรรยากาศโดยทั่วไป  
ประกาศในราชกิจจานุเบกษา เล่ม 121 ตอนพิเศษ 104 ง ประกาศ ณ วันที่ 9 สิงหาคม พ.ศ. 2547

Total Suspended Particulate (TSP) : ฝุ่นละอองแขวนลอยรวม เฉลี่ย 24 ชั่วโมง

Particulate Matter (PM-10) : ฝุ่นละอองขนาดเล็กกว่า 10 ไมครอน เฉลี่ย 24 ชั่วโมง



Reviewed signatory

Approved signatory

Reported results refer to submitted sample(s) only.

Do not copy partial of this analysis report without official approval.

MEC-FM-45 Rev.05 03-01-2566



# ANALYSIS REPORT

## Data Provided by Customer

Customer Name : บริษัท แร่สัมพันธ์ จำกัด โครงการเหมืองแร่ไดโพลไมต์ ประทานบัตรที่ 30329/16386 ร่วมแผนผังโครงการทำเหมือง  
เดียวกับประทานบัตรที่ 30217/15577 และประทานบัตรที่ 30234/15864  
Address : หมู่ที่ 3 ตำบลท่าอุแท อำเภอกาญจนดิษฐ์ จังหวัดสุราษฎร์ธานี Report No. : M660081  
Sampling By : Sampling Team of Mine Engineering Consultant Co., Ltd. Sampling Date : 18-21 February 2023  
Station : บ้านท่าแร่ (หลังที่ใกล้ที่สุดด้านทิศตะวันออก) Sampling Method : High Volume Air Sampler  
(UTM 47P 570932 E, 1012212 N.)

## Data Provided by Laboratory

Sample No. : M660081/4 Received Date : 22 February 2023  
Sample Type : อากาศในบรรยากาศทั่วไป (Ambient) Analytical Date : 22-28 February 2023  
Report Date : 28 February 2023

Model of Equipment : TISH

Model of Traceability : TE-5025A/2262

Certified Date : 5 December 2022

Expiration Date : 5 December 2023

Parameter	Sampling Date	Analytical Method	Result (mg/m <sup>3</sup> )	Standard <sup>1)</sup> (mg/m <sup>3</sup> )
Total Suspended Particulate (TSP)	18-19/02/2023	US.EPA 40 CFR 50, Appendix B	0.034	0.330
	19-20/02/2023	US.EPA 40 CFR 50, Appendix B	0.027	
	20-21/02/2023	US.EPA 40 CFR 50, Appendix B	0.025	
Particulate Matter (PM-10)	18-19/02/2023	US.EPA 40 CFR 50, Appendix J	0.015	0.120
	19-20/02/2023	US.EPA 40 CFR 50, Appendix J	0.012	
	20-21/02/2023	US.EPA 40 CFR 50, Appendix J	0.011	

Note: <sup>1)</sup> ประกาศคณะกรรมการสิ่งแวดล้อมแห่งชาติ ฉบับที่ 24 (พ.ศ. 2547) เรื่อง กำหนดมาตรฐานคุณภาพอากาศในบรรยากาศโดยทั่วไป  
ประกาศในราชกิจจานุเบกษา เล่ม 121 ตอนพิเศษ 104 ง ประกาศ ณ วันที่ 9 สิงหาคม พ.ศ. 2547  
Total Suspended Particulate (TSP) : ฝุ่นละอองแขวนลอยรวมเฉลี่ย 24 ชั่วโมง  
Particulate Matter (PM-10) : ฝุ่นละอองขนาดเล็กกว่า 10 ไมครอนเฉลี่ย 24 ชั่วโมง



Reviewed signatory

Approved signatory





# ANALYSIS REPORT

## Data provided by Customer

Customer Name : บริษัท แร่สัมปันธ์ จำกัด โครงการเหมืองแร่โดโลไมต์ ประทานบัตรที่ 30329/16386 ร่วมแผนผังโครงการทำเหมือง  
เดียวกับประทานบัตรที่ 30217/15577 และประทานบัตรที่ 30234/15864

Address : หมู่ที่ 3 ตำบลท่าอุแท อำเภอกาญจนดิษฐ์ จังหวัดสุราษฎร์ธานี Report No. : M660081  
Sampling By : Sampling Team of Mine Engineering Consultant Co.,Ltd. Sampling Date : 18-21 February 2023  
Station : บ้านมะขาม (ด้านทิศตะวันตก) Sampling Method : Sound Level Meter  
(UTM 47P 568907 E, 1012648 N.)

## Data Provided by Laboratory

Sample No. : M660081/5 Received Date : 22 February 2023  
Sample Type : ระดับเสียง (Sound Level) Report Date : 28 February 2023

Model of Equipment : Quest

Model of Traceability : CA-12B/U2040047

Reference of level (dB(A)): 110 dB/1,000 Hz

Calibrated Date : 24 March 2022

Measurement of Reading (dB(A)) : 108.00 dB/999.42 Hz

Certificate No : C2203-0102

Time	Equivalent Sound Pressure Level (dB(A))					
	18-19 February 2023		19-20 February 2023		20-21 February 2023	
	Leq 24 hrs.	Lmax	Leq 24 hrs.	Lmax	Leq 24 hrs.	Lmax
13.00-14.00	60.6	89.5	60.2	82.9	58.6	83.4
14.00-15.00	59.3	77.8	58.7	81.6	59.8	80.4
15.00-16.00	59.2	81.6	60.1	82.6	59.0	81.6
16.00-17.00	60.6	86.4	61.6	90.6	60.4	84.5
17.00-18.00	60.7	87.3	62.6	88.4	71.2	99.0
18.00-19.00	63.0	84.0	65.9	95.7	62.8	86.2
19.00-20.00	57.9	81.1	60.3	88.6	61.9	88.4
20.00-21.00	55.7	74.7	54.6	73.0	58.0	81.7
21.00-22.00	55.8	81.1	54.3	79.1	55.2	77.1
22.00-23.00	54.1	74.8	52.5	69.7	54.2	77.0
23.00-00.00	53.4	69.3	53.6	78.2	53.0	69.5
00.00-01.00	53.9	75.1	53.6	74.5	53.8	76.7
01.00-02.00	53.3	64.3	53.8	75.3	53.5	69.4
02.00-03.00	53.4	64.2	52.3	73.1	53.6	69.8
03.00-04.00	53.6	70.0	52.4	60.7	53.0	71.6
04.00-05.00	57.1	76.3	54.5	75.4	54.8	68.5
05.00-06.00	62.0	78.2	61.8	78.5	58.3	76.8
06.00-07.00	61.2	82.2	59.4	79.1	61.5	80.4
07.00-08.00	56.1	75.5	57.3	83.4	56.7	79.5
08.00-09.00	57.0	78.9	60.0	85.9	58.5	82.4
09.00-10.00	57.5	77.5	65.1	81.5	61.3	79.5
10.00-11.00	58.0	76.3	61.1	82.7	59.6	79.5
11.00-12.00	59.8	82.9	59.6	85.9	59.7	84.4
12.00-13.00	56.6	77.2	59.0	83.8	57.8	80.5
Average 24 hrs.	58.5	-	59.9	-	61.0	-
Maximum	-	89.5	-	95.7	-	99.0
Standard <sup>1)</sup>	70.0	115.0	70.0	115.0	70.0	115.0

Note : <sup>1)</sup> ประกาศคณะกรรมการสิ่งแวดล้อมแห่งชาติ ฉบับที่ 15 (พ.ศ. 2540) เรื่อง กำหนดมาตรฐานระดับเสียงโดยทั่วไป



Reviewed signatory



Approved signatory



# ANALYSIS REPORT

## Data provided by Customer

Customer Name : บริษัท แร่สัมปันธ์ จำกัด โครงการเหมืองแร่โตนโดไมต์ ประทานบัตรที่ 30329/16386 ร่วมแผนผังโครงการทำเหมือง  
เดียวกับประทานบัตรที่ 30217/15577 และประทานบัตรที่ 30234/15864  
Address : หมู่ที่ 3 ตำบลท่าอาน อำเภอกาญจนดิษฐ์ จังหวัดสุราษฎร์ธานี Report No. : M660081  
Sampling By : Sampling Team of Mine Engineering Consultant Co.,Ltd. Sampling Date : 18-21 February 2023  
Station : วัดนอก (UTM 47P 569585 E, 1013392 N.) Sampling Method : Sound Level Meter

## Data Provided by Laboratory

Sample No. : M660081/5 Received Date : 22 February 2023  
Sample Type : ระดับเสียง (Sound Level) Report Date : 28 February 2023

Model of Equipment : Quest

Model of Traceability : CA-12B/U2040047

Reference of level (dB(A)): 110 dB/1,000 Hz

Calibrated Date : 24 March 2022

Measurement of Reading (dB(A)) : 108.00 dB/999.42 Hz

Certificate No : C2203-0102

Time	Equivalent Sound Pressure Level (dB(A))					
	18-19 February 2023		19-20 February 2023		20-21 February 2023	
	Leq 24 hrs.	Lmax	Leq 24 hrs.	Lmax	Leq 24 hrs.	Lmax
12.00-13.00	61.1	82.1	55.6	79.6	52.6	71.5
13.00-14.00	58.8	75.2	57.5	78.4	53.2	73.4
14.00-15.00	56.6	74.6	62.5	89.1	54.6	72.7
15.00-16.00	56.9	80.2	58.4	83.1	53.9	74.5
16.00-17.00	54.3	76.4	53.9	78.6	54.4	78.6
17.00-18.00	55.2	74.9	52.5	72.1	55.4	80.9
18.00-19.00	51.3	73.8	56.7	71.1	50.2	73.4
19.00-20.00	51.1	62.2	52.5	63.4	51.7	83.7
20.00-21.00	53.5	63.6	51.0	61.4	50.1	59.4
21.00-22.00	51.6	58.3	50.7	64.2	49.8	58.5
22.00-23.00	53.6	60.0	51.2	60.3	50.1	57.0
23.00-00.00	53.3	57.9	52.2	62.4	50.9	60.0
00.00-01.00	52.6	58.6	52.6	57.6	52.2	74.3
01.00-02.00	51.8	57.9	52.6	63.4	53.0	70.0
02.00-03.00	51.2	58.8	52.2	54.8	52.3	61.6
03.00-04.00	50.5	62.8	52.4	59.5	52.1	61.1
04.00-05.00	51.9	70.6	51.6	61.7	52.4	69.2
05.00-06.00	56.4	79.9	55.5	76.4	56.5	73.7
06.00-07.00	54.2	73.2	53.6	76.4	55.9	74.0
07.00-08.00	53.1	73.6	54.5	78.3	54.3	77.0
08.00-09.00	55.0	82.1	54.3	82.9	53.6	73.9
09.00-10.00	57.3	81.9	54.0	65.1	55.1	73.9
10.00-11.00	53.6	72.5	54.1	75.1	52.6	75.1
11.00-12.00	51.8	74.7	53.4	75.5	54.1	75.6
Average 24 hrs.	55.0	-	55.1	-	53.4	-
Maximum	-	82.1	-	89.1	-	83.7
Standard <sup>1)</sup>	70.0	115.0	70.0	115.0	70.0	115.0

Note : <sup>1)</sup> ประกาศคณะกรรมการสิ่งแวดล้อมแห่งชาติ ฉบับที่ 15 (พ.ศ. 2540) เรื่อง กำหนดมาตรฐานระดับเสียงโดยทั่วไป



Reviewed signatory



Approved signatory





# ANALYSIS REPORT

## Data provided by Customer

Customer Name : บริษัท แร่สัมปันธ์ จำกัด โครงการเหมืองแร่โดโลไมต์ ประทานบัตรที่ 30329/16386 รวมแผนผังโครงการทำเหมือง  
เดียวกับประทานบัตรที่ 30217/15577 และประทานบัตรที่ 30234/15864  
Address : หมู่ที่ 3 ตำบลท่าอุแท อำเภอกาญจนดิษฐ์ จังหวัดสุราษฎร์ธานี Report No. : M660081  
Sampling By : Sampling Team of Mine Engineering Consultant Co.,Ltd. Sampling Date : 18-21 February 2023  
Station : โรงเรียนวัดนวก (UTM 47P 570044 E, 1013425 N.) Sampling Method : Sound Level Meter

## Data Provided by Laboratory

Sample No. : M660081/5 Received Date : 22 February 2023  
Sample Type : ระดับเสียง (Sound Level) Report Date : 28 February 2023

Model of Equipment : Quest

Model of Traceability : CA-12B/U2040047

Reference of level (dB(A)): 110 dB/1,000 Hz

Calibrated Date : 24 March 2022

Measurement of Reading (dB(A)) : 108.00 dB/999.42 Hz

Certificate No : C2203-0102

Time	Equivalent Sound Pressure Level (dB(A))					
	18-19 February 2023		19-20 February 2023		20-21 February 2023	
	Leq 24 hrs.	Lmax	Leq 24 hrs.	Lmax	Leq 24 hrs.	Lmax
11.00-12.00	60.0	80.2	50.9	72.6	47.8	70.6
12.00-13.00	61.4	80.9	49.2	74.5	47.7	75.2
13.00-14.00	59.8	82.7	49.3	68.1	48.5	63.2
14.00-15.00	51.8	69.2	47.3	64.7	45.8	70.6
15.00-16.00	50.5	70.3	49.0	64.9	46.1	62.6
16.00-17.00	50.9	63.8	50.3	67.0	50.3	64.9
17.00-18.00	58.1	71.8	55.7	67.3	55.5	65.6
18.00-19.00	52.7	68.6	48.7	66.7	46.5	61.8
19.00-20.00	53.4	65.8	49.5	70.1	47.8	58.9
20.00-21.00	52.6	65.6	48.2	61.9	47.0	54.8
21.00-22.00	50.1	58.9	46.1	58.9	45.1	62.3
22.00-23.00	48.7	72.4	44.6	58.8	44.8	65.8
23.00-00.00	49.9	74.1	45.1	55.0	44.4	65.7
00.00-01.00	48.6	69.9	45.1	61.3	43.6	55.2
01.00-02.00	48.5	56.8	45.2	66.3	43.9	63.0
02.00-03.00	48.9	68.2	44.4	53.6	43.9	50.6
03.00-04.00	48.8	60.7	47.6	54.3	46.8	61.1
04.00-05.00	57.2	69.3	51.9	64.2	55.2	66.2
05.00-06.00	51.7	69.3	44.8	62.1	46.8	74.9
06.00-07.00	50.4	72.6	46.9	65.3	45.7	65.5
07.00-08.00	50.5	60.7	46.9	66.1	48.2	67.4
08.00-09.00	58.6	69.4	47.9	61.9	53.3	65.7
09.00-10.00	59.8	76.6	57.8	67.8	58.8	72.2
10.00-11.00	49.5	66.4	46.6	66.0	48.1	66.2
Average 24 hrs.	55.3	-	50.0	-	50.4	-
Maximum	-	82.7	-	74.5	-	75.2
Standard <sup>1)</sup>	70.0	115.0	70.0	115.0	70.0	115.0

Note : <sup>1)</sup> ประกาศคณะกรรมการสิ่งแวดล้อมแห่งชาติ ฉบับที่ 15 (พ.ศ. 2540) เรื่อง กำหนดมาตรฐานระดับเสียงโดยทั่วไป



Reviewed signatory



Approved signatory



# ANALYSIS REPORT

## Data provided by Customer

Customer Name : บริษัท แร่สัมพันธ์ จำกัด โครงการเหมืองแร่โดโลไมต์ ประทานบัตรที่ 30329/16386 ร่วมแผนผังโครงการทำเหมือง  
เดียวกับประทานบัตรที่ 30217/15577 และประทานบัตรที่ 30234/15864  
Address : หมู่ที่ 3 ตำบลท่าอุแท อำเภอกาญจนดิษฐ์ จังหวัดสุราษฎร์ธานี Report No. : M660081  
Sampling By : Sampling Team of Mine Engineering Consultant Co.,Ltd. Sampling Date : 18-21 February 2023  
Station : บ้านท่าแร่ (หลังที่ใกล้ที่สุดด้านทิศตะวันออก) Sampling Method : Sound Level Meter  
(UTM 47P 570932 E, 1012212 N.)

## Data Provided by Laboratory

Sample No. : M660081/5 Received Date : 22 February 2023  
Sample Type : ระดับเสียง (Sound Level) Report Date : 28 February 2023

Model of Equipment : Quest

Model of Traceability : CA-12B/U2040047

Reference of level (dB(A)): 110 dB/1,000 Hz

Calibrated Date : 24 March 2022

Measurement of Reading (dB(A)) : 108.00 dB/999.42 Hz

Certificate No : C2203-0102

Time	Equivalent Sound Pressure Level (dB(A))					
	18-19 February 2023		19-20 February 2023		20-21 February 2023	
	Leq 24 hrs.	Lmax	Leq 24 hrs.	Lmax	Leq 24 hrs.	Lmax
13.00-14.00	53.0	84.4	59.6	95.9	52.5	76.4
14.00-15.00	50.6	71.8	54.4	81.0	52.6	80.7
15.00-16.00	52.8	78.5	52.3	82.8	55.4	77.9
16.00-17.00	52.4	74.2	58.3	81.5	56.7	82.7
17.00-18.00	55.2	81.4	58.1	84.0	66.6	81.2
18.00-19.00	67.2	84.5	66.0	77.8	58.5	70.9
19.00-20.00	59.0	71.1	58.0	70.7	58.0	71.1
20.00-21.00	58.2	70.1	57.7	72.1	55.9	66.8
21.00-22.00	54.8	66.9	57.0	66.6	52.3	68.0
22.00-23.00	51.9	67.7	52.7	68.3	50.5	62.9
23.00-00.00	50.7	62.6	50.2	63.2	50.8	66.2
00.00-01.00	50.9	67.3	50.6	65.0	52.5	69.4
01.00-02.00	54.6	73.4	50.4	65.4	50.6	65.8
02.00-03.00	52.8	67.2	48.4	64.4	49.6	70.4
03.00-04.00	50.0	66.9	49.2	73.8	50.4	68.3
04.00-05.00	51.4	63.9	49.4	72.7	62.0	75.6
05.00-06.00	56.2	70.2	67.7	80.9	64.1	78.8
06.00-07.00	69.5	81.5	58.6	76.1	60.6	88.7
07.00-08.00	62.6	93.1	58.6	84.2	58.3	86.2
08.00-09.00	54.4	84.4	62.2	87.9	61.3	82.7
09.00-10.00	67.1	83.1	55.4	82.2	61.3	82.7
10.00-11.00	64.2	81.5	62.6	78.7	63.4	80.1
11.00-12.00	68.5	78.5	58.6	77.6	63.6	78.1
12.00-13.00	68.0	83.8	56.3	90.2	62.2	87.0
Average 24 hrs.	62.4	-	59.5	-	59.8	-
Maximum	-	93.1	-	95.9	-	88.7
Standard <sup>1)</sup>	70.0	115.0	70.0	115.0	70.0	115.0

Note : <sup>1)</sup> ประกาศคณะกรรมการสิ่งแวดล้อมแห่งชาติ ฉบับที่ 15 (พ.ศ. 2540) เรื่อง กำหนดมาตรฐานระดับเสียงโดยทั่วไป



Reviewed signatory



Approved signatory





# ANALYSIS REPORT

## Data provided by Customer

Customer Name : บริษัท แร่สัมพันธ์ จำกัด โครงการเหมืองแร่ไดโลไมต์ ประทานบัตรที่ 30329/16386 รวมแผนผังโครงการทำเหมือง  
เดียวกับประทานบัตรที่ 30217/15577 และประทานบัตรที่ 30234/15864  
Address : หมู่ที่ 3 ตำบลท่าอุแท อำเภอกาญจนดิษฐ์ จังหวัดสุราษฎร์ธานี Report No. : M660081  
Sampling By : Sampling Team of Mine Engineering Consultant Co.,Ltd. Sampling Date : 18 February 2023  
Station : บ้านมะขาม เลขที่ 24/3 (UTM 47P 56890 E, 1012648 N.)  
Sampling Method : Ground Vibration Recorder

## Data Provided by Laboratory

Sample No. : M660081/9 Received Date : 22 February 2023  
Sample Type : ความสั่นสะเทือน (Vibration) Report Date : 28 February 2023

Parameter	Result		
	TRANSVERSE	VERTICAL	LONGITUDINAL
Frequency (Hz)	N/A	N/A	N/A
Peak Particle Velocity (mm/sec)	<0.130	<0.130	<0.130
Peak Displacement (mm)	0.000	0.000	0.000
Peak Sound Pressure Level ; pa(L)	<0.500		
	Standard <sup>1)</sup>		
Peak Particle Velocity (mm/sec)	-	-	-
Peak Displacement (mm)	-	-	-

Note : <sup>1)</sup> ประกาศกระทรวงทรัพยากรธรรมชาติและสิ่งแวดล้อม เรื่อง กำหนดมาตรฐานควบคุมระดับเสียงและความสั่นสะเทือนจากการทำเหมืองหิน  
ดีทิมพ์ในราชกิจจานุเบกษา เล่ม 122 ตอนที่ 125 ง ลงวันที่ 29 ธันวาคม 2548  
N/A หมายถึง Frequency < 1 Hz, Velocity <0.130 mm/sec และ Displacement < 0 mm  
เวลาระเบิดเหมือง 16.34 น.



Reviewed signatory



Approved signatory



บริษัท ไมน์ เอ็นจิเนียริ่ง คอนซัลแตนท์ จำกัด  
MINE ENGINEERING CONSULTANT CO.,LTD.

# ANALYSIS REPORT

## Data provided by Customer

Customer Name : บริษัท แร่สัณห์ จำกัด โครงการเหมืองแร่โดโลไมต์ ประทานบัตรที่ 30329/16386 ร่วมแผนผังโครงการทำเหมือง  
เดียวกับประทานบัตรที่ 30217/15577 และประทานบัตรที่ 30234/15864  
Address : หมู่ที่ 3 ตำบลท่าอุแท อำเภอกาญจนดิษฐ์ จังหวัดสุราษฎร์ธานี Report No. : M660081  
Sampling By : Sampling Team of Mine Engineering Consultant Co.,Ltd. Sampling Date : 18 February 2023  
Station : บ้านท่าแร่ เลขที่ 62 (UTM 47P 570932 E, 1012212 N.)  
Sampling Method : Ground Vibration Recorder

## Data Provided by Laboratory

Sample No. : M660081/9 Received Date : 22 February 2023  
Sample Type : ความสั่นสะเทือน (Vibration) Report Date : 28 February 2023

Parameter	Result		
	TRANSVERSE	VERTICAL	LONGITUDINAL
Frequency (Hz)	N/A	N/A	N/A
Peak Particle Velocity (mm/sec)	<0.130	<0.130	<0.130
Peak Displacement (mm)	0.000	0.000	0.000
Peak Sound Pressure Level ; pa.(L)	<0.500		
	Standard <sup>1)</sup>		
Peak Particle Velocity (mm/sec)	-	-	-
Peak Displacement (mm)	-	-	-

Note : <sup>1)</sup> ประกาศกระทรวงทรัพยากรธรรมชาติและสิ่งแวดล้อม เรื่อง กำหนดมาตรฐานควบคุมระดับเสียงและความสั่นสะเทือนจากการทำเหมืองหิน  
ดีทิมพ์ในราชกิจจานุเบกษา เล่ม 122 ตอนที่ 125 ง ลงวันที่ 29 ธันวาคม 2548  
N/A หมายถึง Frequency < 1 Hz, Velocity <0.130 mm/sec และ Displacement < 0 mm  
เวลาระเบิดเหมือง 16.34 น.



Reviewed signatory



Approved signatory



# ANALYSIS REPORT

## Data provided by Customer

Customer Name : บริษัท แร่สัมพันธ์ จำกัด โครงการเหมืองแร่โถไลมต์ ประทานบัตรที่ 30329/16386 รวมแผนผังโครงการทำเหมือง  
เดียวกับประทานบัตรที่ 30217/15577 และประทานบัตรที่ 30234/15864  
Address : หมู่ที่ 3 ตำบลท่าอุแท อำเภอกาญจนดิษฐ์ จังหวัดสุราษฎร์ธานี Report No. : M660081  
Sampling By : Sampling Team of Mine Engineering Consultant Co.,Ltd. Sampling Date : 18 February 2023  
Station : วัดนอก (UTM 47P 569585 E, 1013392 N.)  
Sampling Method : Ground Vibration Recorder

## Data Provided by Laboratory

Sample No. : M660081/9 Received Date : 22 February 2023  
Sample Type : ความสั่นสะเทือน (Vibration) Report Date : 28 February 2023

Parameter	Result		
	TRANSVERSE	VERTICAL	LONGITUDINAL
Frequency (Hz)	N/A	N/A	N/A
Peak Particle Velocity (mm/sec)	<0.130	<0.130	<0.130
Peak Displacement (mm)	0.000	0.000	0.000
Peak Sound Pressure Level ; pa.(L)	<0.500		
	Standard <sup>1)</sup>		
Peak Particle Velocity (mm/sec)	-	-	-
Peak Displacement (mm)	-	-	-

Note : <sup>1)</sup> ประกาศกระทรวงทรัพยากรธรรมชาติและสิ่งแวดล้อม เรื่อง กำหนดมาตรฐานควบคุมระดับเสียงและความสั่นสะเทือนจากการทำเหมืองหิน  
ดีทิมพินราชกิจจานุเบกษา เล่ม 122 ตอนที่ 125 ง ลงวันที่ 29 ธันวาคม 2548

N/A หมายถึง Frequency < 1 Hz, Velocity <0.130 mm/sec และ Displacement < 0 mm

เวลาระเบิดเหมือง 16.34 น.



Reviewed signatory



Approved signatory



# ANALYSIS REPORT

## Data provided by Customer

Customer Name : บริษัท แร่สัมปันธ์ จำกัด โครงการเหมืองแร่โดโลไมต์ ประทานบัตรที่ 30329/16386 ร่วมแผนผังโครงการทำเหมือง  
เดียวกับประทานบัตรที่ 30217/15577 และประทานบัตรที่ 30234/15864  
Address : หมู่ที่ 3 ตำบลท่าอุแท อำเภอกาญจนดิษฐ์ จังหวัดสุราษฎร์ธานี Report No. : M660081  
Sampling By : Sampling Team of Mine Engineering Consultant Co.,Ltd. Sampling Date : 18 February 2023  
Station : บ้านวัดนอก เลขที่ 12/1 (UTM 47P 569682 E, 1013399 N.)  
Sampling Method : Ground Vibration Recorder

## Data Provided by Laboratory

Sample No. : M660081/9 Received Date : 22 February 2023  
Sample Type : ความสั่นสะเทือน (Vibration) Report Date : 28 February 2023

Parameter	Result		
	TRANSVERSE	VERTICAL	LONGITUDINAL
Frequency (Hz)	N/A	N/A	N/A
Peak Particle Velocity (mm/sec)	<0.130	<0.130	<0.130
Peak Displacement (mm)	0.000	0.000	0.000
Peak Sound Pressure Level ; pa.(L)	<0.500		
	Standard <sup>1)</sup>		
Peak Particle Velocity (mm/sec)	-	-	-
Peak Displacement (mm)	-	-	-

Note : <sup>1)</sup> ประกาศกระทรวงทรัพยากรธรรมชาติและสิ่งแวดล้อม เรื่อง กำหนดมาตรฐานควบคุมระดับเสียงและความสั่นสะเทือนจากการทำเหมืองหิน  
ดีทิมพ์ในราชกิจจานุเบกษา เล่ม 122 ตอนที่ 125 ง ลงวันที่ 29 ธันวาคม 2548  
N/A หมายถึง Frequency < 1 Hz, Velocity <0.130 mm/sec และ Displacement < 0 mm  
เวลาระเบิดเหมือง 16.34 น.



Reviewed signatory



Approved signatory





## Data Provided by Customer

Customer Name : บริษัท แร่สัมพันธ์ จำกัด โครงการเหมืองแร่ไดโพลไมต์ ประทานบัตรที่ 30329/16386 รวมแผนผังโครงการทำเหมือง  
เดียวกับประทานบัตรที่ 30217/15577 และประทานบัตรที่ 30234/15864  
Address : หมู่ที่ 3 ตำบลท่าอุแท อำเภอกาญจนดิษฐ์ จังหวัดสุราษฎร์ธานี Report No. : M660081  
Sampling By : Sampling Team of Mine Engineering Consultant Co., Ltd. Sampling Date : 21 February 2023  
Station : น้ำผิวดินบริเวณคลองท่าทองก่อนไหลผ่านเข้าใกล้พื้นที่โครงการ Sampling Method : Grab Sampling  
(UTM 47P 571493 E, 1012486 N.)

## Data Provided by Laboratory

Sample No. : M660081/14 Received Date : 22 February 2023  
Sample Type : น้ำ (Water) Analytical Date : 22-28 February 2023  
Sample Appearance : เหลืองใส มีตะกอนสีเหลือง ไม่มีกลิ่น Report Date : 28 February 2023

Parameters	Units	Analytical Methods <sup>1)</sup>	Results	Standard <sup>2)</sup>
pH @ 25 °C	-	Electrometric Method (4500-H <sup>+</sup> B)	8.2	5.0-9.0
Total Suspended Solids	mg/L	Dried at 103-105 °C (2540 D)	10.4	-
Total Dissolved Solids	mg/L	Dried at 180 °C (2540 C)	238	-
Total Hardness	mg/L as CaCO <sub>3</sub>	EDTA Titrimetric Method (2340 C)	190	-
Turbidity*	NTU	Nephelometric Method (2130 B)	3.2	-
Sulfate	mg/L	Turbidimetric Method (4500- SO <sub>4</sub> <sup>2-</sup> E)	<5	-
Arsenic*	mg/L	Digestion, Inductively Coupled Plasma Method (3030 F, 3120 B)	<0.01	Not more than 0.01
Cadmium	mg/L	Digestion, Inductively Coupled Plasma Method (3030 F, 3120 B)	<0.002	Not more than 0.05 <sup>3)</sup>
Total Iron	mg/L	Digestion, Inductively Coupled Plasma Method (3030 F, 3120 B)	<0.01	-
Lead	mg/L	Digestion, Inductively Coupled Plasma Method (3030 F, 3120 B)	<0.01	Not more than 0.05

Note: <sup>1)</sup> Standard Methods for the Examination of Water and Wastewater. 23<sup>rd</sup> ed. APHA, AWWA, WEF, 2017.

<sup>2)</sup> ประกาศคณะกรรมการสิ่งแวดล้อมแห่งชาติ ฉบับที่ 8 (พ.ศ. 2537) ออกตามความในพระราชบัญญัติส่งเสริมและรักษาคุณภาพสิ่งแวดล้อมแห่งชาติ พ.ศ.2535 เรื่อง กำหนดมาตรฐานคุณภาพน้ำในแหล่งน้ำผิวดิน ตีพิมพ์ในราชกิจจานุเบกษา เล่ม 111 ตอนที่ 16 ง ลงวันที่ 24 กุมภาพันธ์ 2537 (ประเภทที่ 3)

<sup>3)</sup> น้ำที่มีความกระด้างในรูปของ CaCO<sub>3</sub> เกินกว่า 100 มิลลิกรัมต่อลิตร

\* รายการทดสอบนี้อยู่นอกขอบข่ายการรับรอง ISO/IEC 17025 ของห้องปฏิบัติการทดสอบ



Reviewed signatory

Approved signatory



# ANALYSIS REPORT

## Data Provided by Customer

Customer Name : บริษัท แร่สัมพันธ์ จำกัด โครงการเหมืองแร่โดโลไมต์ ประทานบัตรที่ 30329/16386 ร่วมแผนผังโครงการทำเหมือง  
เดียวกับประทานบัตรที่ 30217/15577 และประทานบัตรที่ 30234/15864  
Address : หมู่ที่ 3 ตำบลท่าอุแท อำเภอกาญจนดิษฐ์ จังหวัดสุราษฎร์ธานี Report No. : M660081  
Sampling By : Sampling Team of Mine Engineering Consultant Co., Ltd. Sampling Date : 21 February 2023  
Station : น้ำผิวดินบริเวณคลองท่าทองจุดที่รับน้ำจากโครงการ Sampling Method : Grab Sampling  
(UTM 47P 569914 E, 1013160 N.)

## Data Provided by Laboratory

Sample No. : M660081/15 Received Date : 22 February 2023  
Sample Type : น้ำ (Water) Analytical Date : 22-28 February 2023  
Sample Appearance : เหลืองใส มีตะกอนสีเหลือง ไม่มีกลิ่น Report Date : 28 February 2023

Parameters	Units	Analytical Methods <sup>1)</sup>	Results	Standard <sup>2)</sup>
pH @ 25 °C	-	Electrometric Method (4500-H <sup>+</sup> B)	8.0	5.0-9.0
Total Suspended Solids	mg/L	Dried at 103-105 °C (2540 D)	8.4	-
Total Dissolved Solids	mg/L	Dried at 180 °C (2540 C)	233	-
Total Hardness	mg/L as CaCO <sub>3</sub>	EDTA Titrimetric Method (2340 C)	187	-
Turbidity*	NTU	Nephelometric Method (2130 B)	2.6	-
Sulfate	mg/L	Turbidimetric Method (4500- SO <sub>4</sub> <sup>2-</sup> E)	<5	-
Arsenic*	mg/L	Digestion, Inductively Coupled Plasma Method (3030 F, 3120 B)	<0.01	Not more than 0.01
Cadmium	mg/L	Digestion, Inductively Coupled Plasma Method (3030 F, 3120 B)	<0.002	Not more than 0.05 <sup>3)</sup>
Total Iron	mg/L	Digestion, Inductively Coupled Plasma Method (3030 F, 3120 B)	<0.01	-
Lead	mg/L	Digestion, Inductively Coupled Plasma Method (3030 F, 3120 B)	<0.01	Not more than 0.05

Note: <sup>1)</sup> Standard Methods for the Examination of Water and Wastewater. 23<sup>rd</sup> ed. APHA, AWWA, WEF, 2017.

<sup>2)</sup> ประกาศคณะกรรมการสิ่งแวดล้อมแห่งชาติ ฉบับที่ 8 (พ.ศ. 2537) ออกตามความในพระราชบัญญัติส่งเสริมและรักษาคุณภาพสิ่งแวดล้อมแห่งชาติ พ.ศ.2535 เรื่อง กำหนดมาตรฐานคุณภาพน้ำในแหล่งน้ำผิวดิน ตีพิมพ์ในราชกิจจานุเบกษา เล่ม 111 ตอนที่ 16 ง ลงวันที่ 24 กุมภาพันธ์ 2537 (ประเภทที่ 3)

<sup>3)</sup> น้ำที่มีความกระด้างในรูปของ CaCO<sub>3</sub> เกินกว่า 100 มิลลิกรัมต่อลิตร

\* รายการทดสอบนี้อยู่นอกขอบข่ายการรับรอง ISO/IEC 17025 ของห้องปฏิบัติการทดสอบ



Reviewed signatory



Approved signatory



# ANALYSIS REPORT

## Data Provided by Customer

Customer Name : บริษัท แร่สัมปันธ์ จำกัด โครงการเหมืองแร่โดโลไมต์ ประทานบัตรที่ 30329/16386 ร่วมแผนผังโครงการทำเหมือง  
เดียวกับประทานบัตรที่ 30217/15577 และประทานบัตรที่ 30234/15864  
Address : หมู่ที่ 3 ตำบลท่าอู่แท อำเภอกาญจนดิษฐ์ จังหวัดสุราษฎร์ธานี Report No. : M660081  
Sampling By : Sampling Team of Mine Engineering Consultant Co., Ltd. Sampling Date : 21 February 2023  
Station : น้ำผิวดินบริเวณคลองท่าทองหลังไหลผ่านเข้าใกล้พื้นที่โครงการ Sampling Method : Grab Sampling  
(UTM 47P 569530 E, 1013327 N.)

## Data Provided by Laboratory

Sample No. : M660081/16 Received Date : 22 February 2023  
Sample Type : น้ำ (Water) Analytical Date : 22-28 February 2023  
Sample Appearance : เหลืองใส มีตะกอนสีเหลือง ไม่มีกลิ่น Report Date : 28 February 2023

Parameters	Units	Analytical Methods <sup>1)</sup>	Results	Standard <sup>2)</sup>
pH @ 25 °C	-	Electrometric Method (4500-H <sup>+</sup> B)	8.2	5.0-9.0
Total Suspended Solids	mg/L	Dried at 103-105 °C (2540 D)	<5.0	-
Total Dissolved Solids	mg/L	Dried at 180 °C (2540 C)	223	-
Total Hardness	mg/L as CaCO <sub>3</sub>	EDTA Titrimetric Method (2340 C)	183	-
Turbidity*	NTU	Nephelometric Method (2130 B)	2.6	-
Sulfate	mg/L	Turbidimetric Method (4500- SO <sub>4</sub> <sup>2-</sup> E)	5	-
Arsenic*	mg/L	Digestion, Inductively Coupled Plasma Method (3030 F, 3120 B)	<0.01	Not more than 0.01
Cadmium	mg/L	Digestion, Inductively Coupled Plasma Method (3030 F, 3120 B)	<0.002	Not more than 0.05 <sup>3)</sup>
Total Iron	mg/L	Digestion, Inductively Coupled Plasma Method (3030 F, 3120 B)	<0.01	-
Lead	mg/L	Digestion, Inductively Coupled Plasma Method (3030 F, 3120 B)	<0.01	Not more than 0.05

Note: <sup>1)</sup> Standard Methods for the Examination of Water and Wastewater, 23<sup>rd</sup> ed. APHA, AWWA, WEF, 2017.

<sup>2)</sup> ประกาศคณะกรรมการสิ่งแวดล้อมแห่งชาติ ฉบับที่ 8 (พ.ศ. 2537) ออกตามความในพระราชบัญญัติส่งเสริมและรักษาคุณภาพสิ่งแวดล้อมแห่งชาติ พ.ศ.2535 เรื่อง กำหนดมาตรฐานคุณภาพน้ำในแหล่งน้ำผิวดิน ตีพิมพ์ในราชกิจจานุเบกษา เล่ม 111 ตอนที่ 16 ง ลงวันที่ 24 กุมภาพันธ์ 2537 (ประเภทที่ 3)

<sup>3)</sup> น้ำที่มีความกระด้างในรูปของ CaCO<sub>3</sub> เกินกว่า 100 มิลลิกรัมต่อลิตร

\* รายการทดสอบนี้อยู่นอกขอบข่ายการรับรอง ISO/IEC 17025 ของห้องปฏิบัติการทดสอบ



Reviewed signatory

Approved signatory





บริษัท ไมน์ เอ็นจิเนียริ่ง คอนซัลแตนท์ จำกัด  
MINE ENGINEERING CONSULTANT CO.,LTD.



# ANALYSIS REPORT

## Data Provided by Customer

Customer Name : บริษัท แร่สัมพันธ์ จำกัด โครงการเหมืองแร่ไดโพลิต ประทานบัตรที่ 30329/16386 รวมแผนผังโครงการทำเหมือง  
เดียวกับประทานบัตรที่ 30217/15577 และประทานบัตรที่ 30234/15864  
Address : หมู่ที่ 3 ตำบลท่าอุแท อำเภอกาญจนดิษฐ์ จังหวัดสุราษฎร์ธานี Report No. : M660081  
Sampling By : Sampling Team of Mine Engineering Consultant Co., Ltd. Sampling Date : 21 February 2023  
Station : น้ำผิวดินบริเวณน้ำในขุมเหมือง Sampling Method : Grab Sampling  
(UTM 47P 569818 E, 1012739 N.)

## Data Provided by Laboratory

Sample No. : M660081/17 Received Date : 22 February 2023  
Sample Type : น้ำ (Water) Analytical Date : 22-28 February 2023  
Sample Appearance :ใส มีตะกอน ไม่มีกลิ่น Report Date : 28 February 2023

Parameters	Units	Analytical Methods <sup>1)</sup>	Results	Standard <sup>2)</sup>
pH @ 25 °C	-	Electrometric Method (4500-H* B)	8.1	5.0-9.0
Total Suspended Solids	mg/L	Dried at 103-105 °C (2540 D)	<5.0	-
Total Dissolved Solids	mg/L	Dried at 180 °C (2540 C)	293	-
Total Hardness	mg/L as CaCO <sub>3</sub>	EDTA Titrimetric Method (2340 C)	275	-
Turbidity*	NTU	Nephelometric Method (2130 B)	<1.0	-
Sulfate	mg/L	Turbidimetric Method (4500- SO <sub>4</sub> <sup>2-</sup> E)	<5	-
Arsenic*	mg/L	Digestion, Inductively Coupled Plasma Method (3030 F, 3120 B)	<0.01	Not more than 0.01
Cadmium	mg/L	Digestion, Inductively Coupled Plasma Method (3030 F, 3120 B)	<0.002	Not more than 0.05 <sup>3)</sup>
Total Iron	mg/L	Digestion, Inductively Coupled Plasma Method (3030 F, 3120 B)	<0.01	-
Lead	mg/L	Digestion, Inductively Coupled Plasma Method (3030 F, 3120 B)	<0.01	Not more than 0.05

Note: <sup>1)</sup> Standard Methods for the Examination of Water and Wastewater. 23<sup>rd</sup> ed. APHA, AWWA, WEF, 2017.

<sup>2)</sup> ประกาศคณะกรรมการสิ่งแวดล้อมแห่งชาติ ฉบับที่ 8 (พ.ศ. 2537) ออกตามความในพระราชบัญญัติส่งเสริมและรักษาคุณภาพสิ่งแวดล้อมแห่งชาติ พ.ศ.2535 เรื่อง กำหนดมาตรฐานคุณภาพน้ำในแหล่งน้ำผิวดิน ตีพิมพ์ในราชกิจจานุเบกษา เล่ม 111 ตอนที่ 16 ง ลงวันที่ 24 กุมภาพันธ์ 2537 (ประเภทที่ 3)

<sup>3)</sup> น้ำที่มีความกระด้างในรูปของ CaCO<sub>3</sub> เกินกว่า 100 มิลลิกรัมต่อลิตร

\* รายการทดสอบนี้อยู่นอกขอบข่ายการรับรอง ISO/IEC 17025 ของห้องปฏิบัติการทดสอบ



Reviewed signatory

Approved signatory





## Data Provided by Customer

Customer Name : บริษัท แร่สัมพันธ์ จำกัด โครงการเหมืองแร่โคโลไมต์ ประทานบัตรที่ 30329/16386 ร่วมแผนผังโครงการทำเหมือง  
เดียวกับประทานบัตรที่ 30217/15577 และประทานบัตรที่ 30234/15864  
Address : หมู่ที่ 3 ตำบลท่าอุแท อำเภอกาญจนดิษฐ์ จังหวัดสุราษฎร์ธานี Report No. : M660081  
Sampling By : Sampling Team of Mine Engineering Consultant Co., Ltd. Sampling Date : 21 February 2023  
Station : บ่อบาดาลบ้านมะขาม (UTM 47P 568869 E, 1012634 N.) Sampling Method : Grab Sampling

## Data Provided by Laboratory

Sample No. : M660081/18 Received Date : 22 February 2023  
Sample Type : น้ำ (Water) Analytical Date : 22-28 February 2023  
Sample Appearance :ใส มีตะกอนสีดำ ไม่มีกลิ่น Report Date : 28 February 2023

Parameters	Units	Analytical Methods <sup>1)</sup>	Results	Standard <sup>2)</sup>	
				Appropriate Criteria	Maximum Criteria
pH @ 25 °C	-	Electrometric Method (4500-H <sup>+</sup> B)	8.0	7.0-8.5	6.5-9.2
Total Suspended Solids	mg/L	Dried at 103-105 °C (2540 D)	<5.0	-	-
Total Dissolved Solids	mg/L	Dried at 180 °C (2540 C)	363	Not more than 600	1,200
Total Hardness	mg/L as CaCO <sub>3</sub>	EDTA Titrimetric Method (2340 C)	294	Not more than 300	500
Turbidity*	NTU	Nephelometric Method (2130 B)	<1.0	5	20
Sulfate	mg/L	Turbidimetric Method (4500- SO <sub>4</sub> <sup>2-</sup> E)	<5	Not more than 200	250
Arsenic*	mg/L	Digestion, Inductively Coupled Plasma Method (3030 F, 3120 B)	<0.01	Not Detected	0.05
Cadmium	mg/L	Digestion, Inductively Coupled Plasma Method (3030 F, 3120 B)	<0.002	Not Detected	0.01
Total Iron	mg/L	Digestion, Inductively Coupled Plasma Method (3030 F, 3120 B)	<0.01	Not more than 0.5	1.0
Lead	mg/L	Digestion, Inductively Coupled Plasma Method (3030 F, 3120 B)	<0.01	Not Detected	0.05

Note: <sup>1)</sup> Standard Methods for the Examination of Water and Wastewater, 23<sup>rd</sup> ed. APHA, AWWA, WEF, 2017.

<sup>2)</sup> ประกาศกระทรวงทรัพยากรธรรมชาติและสิ่งแวดล้อม เรื่อง กำหนดหลักเกณฑ์และมาตรฐานการในทางวิชาการสำหรับการป้องกันด้านสาธารณสุขและการป้องกันในแหล่งสิ่งแวดล้อมเป็นพิษ พ.ศ. 2551 ตีพิมพ์ในราชกิจจานุเบกษา เล่ม 125 ตอนพิเศษ 85 ง ลงวันที่ 21 พฤษภาคม 2551

\* รายการทดสอบอยู่นอกขอบข่ายการรับรอง ISO/IEC 17025 ของห้องปฏิบัติการทดสอบ



Reviewed signatory



Approved signatory



## Data Provided by Customer

Customer Name : บริษัท แร่สัมพันธ์ จำกัด โครงการเหมืองแร่ไดโอดไมต์ ประทานบัตรที่ 30329/16386 รวมแผนผังโครงการทำเหมือง  
เดียวกับประทานบัตรที่ 30217/15577 และประทานบัตรที่ 30234/15864  
Address : หมู่ที่ 3 ตำบลท่าอุแท อำเภอกาญจนดิษฐ์ จังหวัดสุราษฎร์ธานี Report No. : M660081  
Sampling By : Sampling Team of Mine Engineering Consultant Co., Ltd. Sampling Date : 21 February 2023  
Station : บาดาลประปาหมู่บ้าน หมู่ที่ 4 บ้านท่าแร่ Sampling Method : Grab Sampling  
(UTM 47P 571285 E, 1011518 N.)

## Data Provided by Laboratory

Sample No. : M660081/19 Received Date : 22 February 2023  
Sample Type : น้ำ (Water) Analytical Date : 22-28 February 2023  
Sample Appearance : สี มีตะกอนสีดำ ไม่มีกลิ่น Report Date : 28 February 2023

Parameters	Units	Analytical Methods <sup>1)</sup>	Results	Standard <sup>2)</sup>	
				Appropriate Criteria	Maximum Criteria
pH @ 25 °C	-	Electrometric Method (4500-H <sup>+</sup> B)	8.0	7.0-8.5	6.5-9.2
Total Suspended Solids	mg/L	Dried at 103-105 °C (2540 D)	<5.0	-	-
Total Dissolved Solids	mg/L	Dried at 180 °C (2540 C)	308	Not more than 600	1,200
Total Hardness	mg/L as CaCO <sub>3</sub>	EDTA Titrimetric Method (2340 C)	292	Not more than 300	500
Turbidity*	NTU	Nephelometric Method (2130 B)	<1.0	5	20
Sulfate	mg/L	Turbidimetric Method (4500- SO <sub>4</sub> <sup>2-</sup> E)	<5	Not more than 200	250
Arsenic*	mg/L	Digestion, Inductively Coupled Plasma Method (3030 F, 3120 B)	<0.01	Not Detected	0.05
Cadmium	mg/L	Digestion, Inductively Coupled Plasma Method (3030 F, 3120 B)	<0.002	Not Detected	0.01
Total Iron	mg/L	Digestion, Inductively Coupled Plasma Method (3030 F, 3120 B)	<0.01	Not more than 0.5	1.0
Lead	mg/L	Digestion, Inductively Coupled Plasma Method (3030 F, 3120 B)	<0.01	Not Detected	0.05

Note: <sup>1)</sup> Standard Methods for the Examination of Water and Wastewater. 23<sup>rd</sup> ed. APHA, AWWA, WEF, 2017.

<sup>2)</sup> ประกาศกระทรวงทรัพยากรธรรมชาติและสิ่งแวดล้อม เรื่อง กำหนดหลักเกณฑ์และมาตรการในทางวิชาการสำหรับการป้องกันด้านสาธารณสุขและการป้องกันในแหล่งสิ่งแวดล้อมเป็นพิษ พ.ศ. 2551 ตีพิมพ์ในราชกิจจานุเบกษา เล่ม 125 ตอนพิเศษ 85 ง ลงวันที่ 21 พฤษภาคม 2551

\* รายการทดสอบนี้อยู่นอกขอบข่ายการรับรอง ISO/IEC 17025 ของห้องปฏิบัติการทดสอบ



Reviewed signatory



Approved signatory

# เอกสารแนบ 16

เอกสารสอบเทียบเครื่องมือ



# Certificate of Calibration

## Calibration Certification Information

Cal. Date: December 5, 2022      Rootsmeter S/N: 438320      Ta: 294 °K  
Operator: Jim Tisch      Pa: 751.1 mm Hg  
Calibration Model #: TE-5025A      Calibrator S/N: 2262

Run	Vol. Init (m3)	Vol. Final (m3)	ΔVol. (m3)	ΔTime (min)	ΔP (mm Hg)	ΔH (in H2O)
1	1	2	1	1.4280	3.2	2.00
2	3	4	1	1.0110	6.4	4.00
3	5	6	1	0.9000	7.9	5.00
4	7	8	1	0.8570	8.8	5.50
5	9	10	1	0.7080	12.8	8.00

## Data Tabulation

Vstd (m3)	Qstd (x-axis)	$\sqrt{\Delta H \left( \frac{Pa}{Pstd} \right) \left( \frac{Tstd}{Ta} \right)}$ (y-axis)	Va	Qa (x-axis)	$\sqrt{\Delta H \left( \frac{Ta}{Pa} \right)}$ (y-axis)
0.9974	0.6985	1.4154	0.9957	0.6973	0.8848
0.9932	0.9824	2.0017	0.9915	0.9807	1.2513
0.9912	1.1013	2.2380	0.9895	1.0994	1.3990
0.9900	1.1552	2.3472	0.9883	1.1532	1.4673
0.9846	1.3907	2.8308	0.9830	1.3884	1.7696
<b>QSTD</b>	m=	<b>2.04196</b>	<b>QA</b>	m=	<b>1.27864</b>
	b=	<b>-0.00930</b>		b=	<b>-0.00581</b>
	r=	<b>0.99998</b>		r=	<b>0.99998</b>

## Calculations

Vstd=	$\Delta Vol((Pa-\Delta P)/Pstd)(Tstd/Ta)$	Va=	$\Delta Vol((Pa-\Delta P)/Pa)$
Qstd=	Vstd/ΔTime	Qa=	Va/ΔTime
For subsequent flow rate calculations:			
Qstd= $1/m \left( \left( \sqrt{\Delta H \left( \frac{Pa}{Pstd} \right) \left( \frac{Tstd}{Ta} \right)} \right) - b \right)$		Qa= $1/m \left( \left( \sqrt{\Delta H \left( \frac{Ta}{Pa} \right)} \right) - b \right)$	

## Standard Conditions

Tstd:	298.15 °K
Pstd:	760 mm Hg
<b>Key</b>	
ΔH: calibrator manometer reading (in H2O)	
ΔP: rootsmeter manometer reading (mm Hg)	
Ta: actual absolute temperature (°K)	
Pa: actual barometric pressure (mm Hg)	
b: intercept	
m: slope	

## RECALIBRATION

US EPA recommends annual recalibration per 1998 40 Code of Federal Regulations Part 50 to 51, Appendix B to Part 50, Reference Method for the Determination of Suspended Particulate Matter in the Atmosphere, 9.2.17, page 30



## *Certificate of Calibration*

Order No: 2203040

Certificate No.: C2203-0102

Customer: MINE ENGINEERING CONSULTANT CO,LTD

Date of Calibration: 2022-03-24  
Date of Issue: 2022-03-25  
Instrument Calibrated: Sound Calibrator  
Manufacturer: Quest  
Type: CA-12B  
Serial no: U2040047

**Calibration and verification performed:**

The performed tests refer to the sections 5.2, 5.3 and 5.5 in IEC 60942 (2003): Electro-acoustics - Sound Calibrators. The calibrator has been tested as described in Annex B of the same standard.

**Preconditioning:**

The equipment was preconditioned for more than 12 hours at the specified calibration temperature and humidity.

**Instruments and Program:**

A complete list of instruments, hardware and software, that has been used for this calibration is separately available from the calibration laboratory.

**Equipment standards used:**

- Sound measuring equipment calibration unit 483B S/N31083
- Digital multimeter Keysight S/N HP34401A
- Ultra-low distortion function generator Stanford SRS DS360 S/N123625
- Acoustic sound calibrator class 0 Nor1253 S/N32941
- Reference microphone condenser G.R.A.S. 40AU-1 S/N309231
- System software Nor1504A

**Traceability**

The measured values are traceable to following the ISO/IEC 17025 laboratories:

Sound Pressure Level: NCL, Norway

Reference microphone: NCL, Norway

Voltage: TPA, Thailand

Frequency: TPA, Thailand

**Certificate No.: C2203-0102**

Environmental conditions:	Pressure:	Temperature:	Relative humidity:
Reference conditions:	101.43 kPa	23.0 °C	50 %RH
Measurement conditions:	100.67 ± 0.01 kPa	21.4 ± 1.1 °C	58.9 ± 2.2 %RH

**1. Sound pressure level**

Specified sound pressure level (dB)	Measured sound pressure level (dB)	Deviated value (dB)	Uncertainty (dB)	Tolerance limit IEC60942:2003 Class 2 (dB)
Reference microphone 40AU S/N 309231				
110.00	108.0	-2.0	± 0.1	± 0.75

**2. Frequency**

Specified Frequency (Hz)	Measured Frequency (Hz)	Deviated value (%)	Uncertainty (Hz)	Tolerance limit IEC60942:2003 Class 2 (%)
Reference microphone 40AU S/N 309231				
1000.00at 110dB	999.42	0.06	± 0.1	± 2.0

**3. Total distortion**

Specified sound pressure level (dB)	Measured Distortion (%)	Uncertainty (%)	Tolerance limit IEC60942:2003 Class 2 (%)
Reference microphone 40AU S/N 309231			
110.0	0.80	± 0.3	± 4.0

The reported expanded uncertainty is based upon a standard uncertainty multiplied by a coverage factor  $k = 2$ , providing a level of confidence of approximately 95%

Calibrated



Checked By:



Date of calibration : 2022-03-24

Date of issue : 2022-03-25





## Certificate of Calibration

Certificate Number : SPR23010174-3

Page : 1 of 4

Customer : MINE ENGINEERING CONSULTANT COMPANY LIMITED

Equipment Name : Vibration Monitors

Manufacturer : Instantel

Model : N/A

Serial Number : UM14539

ID. Number : VM-NO-8

### Environmental Conditions

Ambient Temperature :  $23^{\circ}\text{C} \pm 3^{\circ}\text{C}$

Received Date : 13 Jan 2023

Relative Humidity :  $50\% \pm 15\%$

Calibration Date : 17 Jan 2023

Location of Calibration : In-Lab

Recommend Due Date : 17 Jan 2024

Calibration Procedure : In-House Method

Date of Issue : 18 Jan 2023

### Method of Calibration

This certifies that the above instrument was calibrated in compliance with the calibration system requirement of ISO/IEC 17025:2017 in accordance with reference procedure. Standards used to perform this calibration are certified by to NIST or equivalent, National metrology institute, Natural physical constants, consensus standards. The result reported herein apply only to the calibration of the item described above as received. Our decision rule is to contact the customer if the item pass and fail calibration when the results include the uncertainties and the customer must determine if the results meets their needs.

All calibrations are performed within manufacture's specifications. The calibration certificate shall not be reproduced except in full, without written approval of SP Metrology System (Thailand).

Calibrated by :

Calibration Officer

Approved by :

Authorized Signatory



## Calibration Report

Certificate Number : SPR23010174-3

Page : 2 of 4

### Reference Standards

Equipment Name	Model	Serial No.	Certificate No.	Due. Date
ICP Accelerometer	353B04	LW231796	45941	13 Nov 2022

### Traceability

This certification is traceable to the International System of Unit maintained at :

PTB - Physikalisch Technische Bundesanstalt, Germany





## Result of Calibration

Certificate No. : SPR23010174-3

Page : 3 of 4

Results of Calibration : (\*) Without ( ) After Adjustment

Geophone P/N 721A3301 Functional Performance Test

Function	STD Reading	UUC. Reading	Error	Uncertainty (±)
Velocity (mm/s)	5.004	4.991	-0.013	0.059

Frequency Response Performance Test @ 5mm/s

Unit : m/s<sup>2</sup>

Frequency (Hz)	STD Reading	UUC. Reading	Error	Uncertainty (±)
10.0	5.010	4.988	-0.022	0.058
20.0	5.008	4.986	-0.022	0.058
50.0	5.007	4.990	-0.017	0.058
80.0	5.005	4.987	-0.018	0.058
100.0	5.005	4.989	-0.016	0.058
160.0	5.003	4.992	-0.011	0.058
200.0	5.005	4.990	-0.015	0.058
500.0	5.007	4.991	-0.016	0.058



## Result of Calibration

Certificate No. : SPR23010174-3

Page : 4 of 4

Results of Calibration : (\*) Without ( ) After Adjustment

Linearity Performance Test

Unit : m/s<sup>2</sup>

Frequency (Hz)	STD Reading	UUC. Reading	Error	Uncertainty (+)
160.0	0.501	0.495	-0.006	0.0060
160.0	1.000	0.992	-0.008	0.012
160.0	1.502	1.490	-0.012	0.017
160.0	2.000	1.985	-0.015	0.023
160.0	3.001	2.981	-0.020	0.035
160.0	5.002	4.976	-0.026	0.058
160.0	9.997	9.970	-0.027	0.12

### Note:

The result of calibration was found accurate as show on date and place of calibration only.

This Certificate is not certified for any commercial transaction.

### Measurement Uncertainty

The reported uncertainty of measurement is the expanded uncertainty obtained by multiplying the standard uncertainty with the coverage factor  $k = 2$ , providing a level of confidence approximately 95%

- End of Certificate -

## CERTIFICATE OF CALIBRATION FOR

NOMENCLATURE : pH METER  
MANUFACTURER : EUTECH INSTRUMENTS  
MODEL / TYPE : PH700  
SERIAL NO. : 983068/93X218814/93X052911  
CLID. NO. : 372200480  
JOB CONTROL NO. : 220804077943

CUSTOMER : MINE ENGINEERING CONSULTANT CO., LTD.

DATE OF RECEIVED : 04 August 2022

DATE OF ISSUED : 10 August 2022

Report of calibration screening must not be taken in part. Except complete. Without the approval of the Calibration Laboratory Co., Ltd.

Calibrated By :

Calibration Engineer

Approved By :

Authorized Signatory

10 August 2022



This Calibration Certificate documents the traceability to national standards, which realize the units of measurement according to the International System of Units (SI)

Certificate No. Q22077943

F3-011-04/01-12

page 1 of 4



Supplement to Calibration Certificate No. Q22077943

## REPORT OF CALIBRATION

### FOR

NOMENCLATURE : pH METER  
MANUFACTURER : EUTECH INSTRUMENTS  
MODEL / TYPE : PH700  
SERIAL NO. : 983068/93X218814/93X052911  
LOCATION SITE : LABORATORY  
DATE OF CALIBRATION : 04 August 2022



23 SEP 2022

#### ENVIRONMENT CONDITIONS :

Temperature : 23°C to 24°C

Relative Humidity : 45% to 48%

#### PROCEDURE USED :

This instrument was calibrated under procedure No. **CLC-CPCH-01, CLC-CPTH-03** based on **ASTM E 644-04** as calibration guidelines. The calibration was performed by direct measurement with Certified Reference Material (CRM) and Reference Material (RM) and comparison with Dry Block Calibrator, Precision Thermometer and IPRT which maintained by the Calibration Laboratory Co., Ltd.

#### REFERENCE STANDARD USED :

1. IPRT, SDL Model T100-450-1D S/N. K0897A-1-19.
2. Dry Block Calibrator, Presys Model T-45NL S/N. 209.09.18.
3. Precision Thermometer, Wika Model CTH 7000 S/N. 014471/19.
4. pH Standard Solution, NIMT TRM CODE TRM-S-2002, TRM-S-2003, TRM CODE TRM-S-2007.
5. pH Standard Solution, Control Company Catalog Number 06-664-260, 11754256, Lot Number CC728484.

Certificate No. Q22077943A1

F3-012-04/01-12

page 2 of 4





# CALIBRATION LABORATORY Co., LTD.



Supplement to Calibration Certificate No. Q22077943

## TRACEABILITY :

1. The measurements are traceable to International System of Units (SI) , through National Institute of Metrology (Thailand).

Certificate No. TT-0078-21, Due Date 18 August 2022.

23 SEP 2022

2. The measurements are traceable to International System of Units (SI) , through Calibration Laboratory Co., Ltd.

Certificate No. Q21111638, Due Date 23 November 2022.

3. The measurements are traceable to International System of Units (SI), through Technology Promotion Association (Thailand-Japan ). Certificate No. 22E868, Due Date 10 March 2023.

4. The measurements are traceable to International System of Units (SI) , through National Institute of Metrology (Thailand).

Lot Number. 150221, 160221 , 180121. Due Date 05 May 2023.

5. The measurements are traceable to International System of Units (SI) , through Control Company.

Certificate No. 4281-12405788 , Due Date 30 June 2023.

## UNCERTAINTY :

The reported expanded uncertainty of measurement is stated as the standard uncertainty of measurement multiplied by the coverage factor complies with the table which for a normal distribution corresponds to a coverage probability of approximately 95 %.

It has been evaluated according to the "Evaluation of the Uncertainty of Measurement in Calibration (EA-4/02 M:2021)"

Certificate No. Q22077943A1

F3-012-04/01-12

page 3 of 4



**CLC**  
Accredited  
ISO/IEC 17025

# CALIBRATION LABORATORY Co., LTD.



Supplement to Calibration Certificate No. Q22077943

**CONDITION OF CALIBRATION ITEM : GOOD**

**MEASUREMENT RESULTS : ( X ) without adjustment ( ) adjustment**

The table in the following gives the calibration results and associated measurement uncertainties of pH meter.

## CALIBRATION DATA

### 1. pH METER RESULT @ 25 °C

Standard pH Buffer Solution (pH)	pH Meter Reading (pH)	pH Meter Reading (mV)	Correction (pH)	Uncertainty of pH Measurement (± pH)	k Factor
1.680	1.70	289	-0.020	0.010	2,00
4.000	4.01	148.3	-0.010	0.010	2,00
6.996	6.99	-27.1	+0.006	0.013	2,00
10.007	10.01	-197.2	-0.003	0.013	2,00

The Scope of Accredited ANAB Certificate No. ACDM-2814 Version 008 Page 2,3 of 54

### 2. TEMPERATURE RESULT [ THERMISTOR ]

Immersion depth (mm)	Actual Temperature ( °C )	DUC Reading ( °C )	Correction ( °C )	Uncertainty ± ( °C )
100	25.01	25.0	+0.01	0.13

Note. Probe Ø 4 mm

Materials : Metal Sheath.

The Scope of Accredited ANAB Certificate No. ACDM-2814 Version 008 Page 47 of 54

The reported uncertainty is based on a standard uncertainty multiplied by coverage factor of k = 2,00.

**This report is valid for the above stated instrument/s only.**

**### End of Certificate ###**

Certificate No. Q22077943A1

F3-012-04/01-12

page 4 of 4



23 SEP 2022



CLC  
Accredited  
ISO/IEC 17025

CALIBRATION LABORATORY Co., LTD.



## CERTIFICATE OF CALIBRATION

### FOR

NOMENCLATURE : OVEN  
MANUFACTURER : MEMMERT  
MODEL / TYPE : UF110  
SERIAL NO. : B418.1125[MEC-LAB05]  
CLID. NO. : 332102410  
JOB CONTROL NO. : 220718072054

CUSTOMER : MINE ENGINEERING CONSULTANT CO., LTD.

DATE OF RECEIVED : 18 July 2022

DATE OF ISSUED : 06 August 2022

Report of calibration screening must not be taken in part. Except complete. Without the approval of the Calibration Laboratory Co., Ltd.

Calibrated By :

Calibration Engineer

Approved By :

Authorized Signatory

06 August 2022



This Calibration Certificate documents the traceability to national standards, which realize the units of measurement according to the International System of Units (SI)

Certificate No. Q22072054

F3-011-04/01-12

page 1 of 4



CLC  
Accredited  
ISO/IEC 17025

CALIBRATION LABORATORY Co., LTD.



## REPORT OF CALIBRATION

### FOR

NOMENCLATURE : OVEN  
MANUFACTURER : MEMMERT  
MODEL / TYPE : UF110  
SERIAL NO. : B418.1125[MEC-LAB05]  
LOCATION SITE : LABORATORY  
DATE OF CALIBRATION : 03 August 2022

#### ENVIRONMENT CONDITIONS :

Temperature : 29 °C to 30 °C

Relative Humidity : 51% to 53 %

#### PROCEDURE USED :

This instrument was calibrated under procedure No. CLC-CPTH-07 based on TLAS G-20 as calibration guidelines.

The calibration was performed by using Hydra Series II which maintained by the Calibration Laboratory Co., Ltd.

#### REFERENCE STANDARD USED :

Hydra Series II, Fluke Model 2635A S/N. 8209003.

#### TRACEABILITY :

The measurements are traceable to International System of Units (SI) , through Calibration Laboratory Co., Ltd.

Certificate No. Q22066549, Due Date 07 July 2023.

#### UNCERTAINTY :

The reported expanded uncertainty of measurement is stated as the standard uncertainty of measurement multiplied by the coverage factor complies with the table which for a normal distribution corresponds to a coverage probability of approximately 95 %.

It has been evaluated according to the "Evaluation of the Uncertainty of Measurement in Calibration (EA-4/02 M:2021)"

Certificate No. Q22072054

F3-011-04/01-12

page 2 of 4





**CLC**  
Accredited  
ISO/IEC 17025

# CALIBRATION LABORATORY Co., LTD.



**CONDITION OF CALIBRATION ITEM : GOOD**

**MEASUREMENT RESULTS : ( X ) without adjustment ( ) adjustment**

The table in the following gives the calibration results and associated measurement uncertainties of the measuring oven.

## CALIBRATION DATA

### 1. OVEN PERFORMANCE

DUC		Measured Uniformity ( °C )	Measured Stability ( °C )	Measured Overall Variation ( °C )
Setting ( °C )	Indicating ( °C )			
85.0	85.0	0.37	0.09	0.79
104.0	104.0	0.57	0.06	1.04
180.0	180.0	1.28	0.12	1.95

Certificate No. Q22072054

F3-011-04/01-12

page 3 of 4



**CLC**  
Accredited  
ISO/IEC 17025

# CALIBRATION LABORATORY Co., LTD.



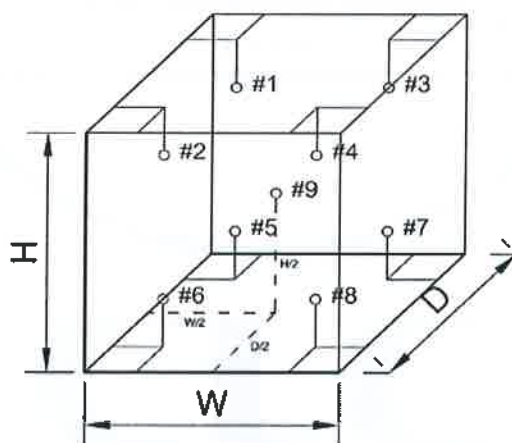
## CALIBRATION DATA

### 2. TEMPERATURE DISTRIBUTION

DUC		Measured Temperature ( °C )@Probe No.9 is Ref.									Uncertainty ± ( °C )	Coverage factor k
Setting ( °C )	Indicating ( °C )	1	2	3	4	5	6	7	8	9		
85.0	85.0	84.83	85.29	85.17	85.44	85.01	85.04	84.94	85.46	85.11	0.26	2,00
104.0	104.0	103.71	104.41	104.16	104.51	103.97	104.05	103.90	104.64	104.11	0.43	2,00
180.0	180.0	179.89	181.22	180.54	181.28	180.11	180.45	180.16	181.60	180.40	0.52	2,00

Technical Note : W = 56 cm, D = 40 cm, H = 48 cm.

The Scope of Accredited ANAB Certificate No. ACDM-2814 Version 008 Page 48 of 54



This report is valid for the above stated instrument/s only.

### End of Certificate ###

Certificate No. Q22072054

F3-011-04/01-12

page 4 of 4



CLC  
Accredited  
ISO/IEC 17025

CALIBRATION LABORATORY Co., LTD.



## CERTIFICATE OF CALIBRATION

### FOR

NOMENCLATURE : ELECTRONIC BALANCE  
MANUFACTURER : SARTORIUS  
MODEL / TYPE : AZ214  
SERIAL NO. : 28092281[MEC-LAB01]  
CLID. NO. : 362101621  
JOB CONTROL NO. : 220718072052

CUSTOMER : MINE ENGINEERING CONSULTANT CO., LTD.

DATE OF RECEIVED : 18 July 2022

DATE OF ISSUED : 06 August 2022

Report of calibration screening must not be taken in part. Except complete. Without the approval of the Calibration Laboratory Co., Ltd.

Calibrated By :

Calibration Engineer

Approved By :

Authorized Signatory

06 August 2022



This Calibration Certificate documents the traceability to national standards, which realize the units of measurement according to the International System of Units (SI)

Certificate No. Q22072052

F3-011-04/01-12

page 1 of 4



CLC  
Accredited  
ISO/IEC 17025

CALIBRATION LABORATORY Co., LTD.



## REPORT OF CALIBRATION

### FOR

NOMENCLATURE	:	ELECTRONIC BALANCE
MANUFACTURER	:	SARTORIUS
MODEL / TYPE	:	AZ214
SERIAL NO.	:	28092281[MEC-LAB01]
LOCATION SITE	:	LABORATORY
DATE OF CALIBRATION	:	03 August 2022

#### ENVIRONMENT CONDITIONS :

Temperature : 24 °C to 25 °C

Relative Humidity : 50 % to 55 %

#### PROCEDURE USED :

This instrument was calibrated under procedure No. CLC-CPMB-01 based on EURAMET/cg-18/Version 4.0 (11/2015).

The calibration was performed by Comparison with Weight Set which maintained by the Calibration Laboratory Co., Ltd.

#### REFERENCE STANDARD USED :

Weight Set, Mettler Toledo Class E2 S/N. 158850.

#### TRACEABILITY :

The measurements are traceable to International System of Units (SI), through National Institute of Metrology (Thailand).

Certificate No. MM-0120-21, Due Date 17 December 2023.

#### UNCERTAINTY :

The reported expanded uncertainty of measurement is stated as the standard uncertainty of measurement multiplied by the coverage factor complies with the table which for a normal distribution corresponds to a coverage probability of approximately 95%. It has been evaluated according to the "Evaluation of the Uncertainty of Measurement in Calibration (EA-4/02 M:2021)"

Certificate No. Q22072052

F3-011-04/01-12

page 2 of 4





**CLC**  
Accredited  
ISO/IEC 17025

# CALIBRATION LABORATORY Co., LTD.



**CONDITION OF CALIBRATION ITEM : GOOD**

**MEASUREMENT RESULTS : ( ) without adjustment ( X ) adjustment**

## CALIBRATION DATA

### 1. Error of indications [ Before Adjustment ]

Nominal Test Value ( g )	Conventional mass ( g )	Display Value ( g )	Error of Balance ( g )	Uncertainty $\pm$ ( mg )	Coverage factor k
10.0000	10.0000	10.0000	0.0000	-	-
20.0000	20.0000	19.9997	-0.0003	-	-
50.0000	50.0000	49.9991	-0.0009	-	-
100.0000	100.0000	99.9992	-0.0008	-	-
200.0000	199.9997	199.9975	-0.0022	-	-

### 2. Error of indications [ After Adjustment ]

Nominal Test Value ( g )	Conventional mass ( g )	Display Value ( g )	Error of Balance ( g )	Uncertainty $\pm$ ( mg )	Coverage factor k
Unload	0.0000	0.0000	0.0000	0.04	2,28
0.0010	0.0010	0.0010	0.0000	0.07	2,00
0.0100	0.0100	0.0100	0.0000	0.07	2,00
0.1000	0.1000	0.1000	0.0000	0.07	2,00
1.0000	1.0000	1.0001	+0.0001	0.07	2,00
5.0000	5.0000	5.0001	+0.0001	0.07	2,00
10.0000	10.0000	10.0002	+0.0002	0.07	2,00
50.0000	50.0000	50.0001	+0.0001	0.11	2,00
100.0000	100.0000	100.0001	+0.0001	0.18	2,00
150.0000	149.9999	150.0001	+0.0002	0.26	2,00
200.0000	199.9997	199.9999	+0.0002	0.33	2,00

### 3. Repeatability of indications

Nominal Test Value ( g )	Standard Deviation of Reading ( g )
200.0000	0.00005

Certificate No. Q22072052

F3-011-04/01-12

page 3 of 4



CLC  
Accredited  
ISO/IEC 17025

# CALIBRATION LABORATORY Co., LTD.



## CALIBRATION DATA

### 4. Effect of eccentric application of a load on the indication

<div><div><input type="checkbox"/></div><div></div><div><input checked="" type="checkbox"/></div><div></div></div>						
Nominal Test Value ( g )	Display Value ( g )					Maximum Difference of Center Value ( g )
	Position 1	Position 2	Position 3	Position 4	Position 5	
50.0000	50.0000	49.9999	50.0000	50.0002	49.9999	0.0002

Note. The Scope of Accredited ANAB Certificate No. ACDM-2814 Version 008 Page 41 of 54

This report is valid for the above stated instrument/s only.

### End of Certificate ###

Certificate No. Q22072052

F3-011-04/01-12

page 4 of 4



# Certificate of Calibration

<b>Equipment:</b>	<b>SPECTROPHOTOMETER</b>	<b>Certificate No.:</b>	<b>C06220365</b>
<b>Model:</b>	<b>723C</b>	<b>Issued Date:</b>	<b>02 August 2022</b>
<b>Serial No. (or ID.):</b>	<b>2C41301043 (MEC-LAB11)</b>	<b>Job No.:</b>	<b>KSPR2209413</b>
<b>Manufacturer:</b>	<b>KWF</b>	<b>Page:</b>	<b>1 of 2</b>
<b>Condition:</b>	<b>In Condition</b>		

**Customer:** **MINE ENGINEERING CONSULTANT CO.,LTD.**

**Environment Condition:**

Temperature	23.1	°C	±	0.4	°C
Humidity	58.9	%RH	±	5.0	%RH

**Calibration Place:** **MINE ENGINEERING CONSULTANT CO.,LTD.**

**Calibration By:**

**Calibration Date:** 02 August 2022

**The Method used:** In house method, CAL-WI-24, base on ASTM E 275-08 and ASTM E 387-04

**Traceability:** This certificate is traceable to the CRM maintained by National Institute of Standards and Technology (NIST) through Starna Scientific Limited.

The standard for Wavelength Certificate No. 93907 and 93914

The standard for Photometric Certificate No. 9112739

Person in charge

Authorized signatory

This certificate is issued the units of measurement according to the International System of Units (SI). It provides traceability of measurement to international or national standard or other recognized national standard laboratories.

The measurement uncertainty stated is the expanded uncertainty which is obtained from the standard uncertainty multiplied by the coverage factor ( $k=2$ ) to provide a level of confidence of approximately 95%. It is determined in accordance with the Guide to Expression of Uncertainty in Measurement (GUM).

These results may be affected by deviations from specified conditions. The results relate only to the items tested, calibrated or sampled. The report shall not be reproduced except in full without approval of DKSH Technology Limited.

บริษัท ดีเคเอสเอช เทคโนโลยี จำกัด  
DKSH Technology Limited

**Calibration Results:**
**Without Adjustment**
**Wavelength Accuracy (nm), The spectral bandwidth of Std at 4 nm and UUC at 4 nm**

Standard Wavelength	Unit Under Calibration	Correction	Uncertainty
418.48	418.5	-0.02	0.13
460.06	460.1	-0.04	0.13
536.90	536.8	0.10	0.13
574.60	574.6	0.00	0.13
879.70	879.8	-0.10	0.13

**Photometric Accuracy (Absorbance)**

Wavelength	Standard absorbance	Unit Under Calibration	Correction	Uncertainty
420 nm	0.0000	0.000	0.0000	0.0045
	0.2899	0.288	0.0019	0.0045
	0.5170	0.516	0.0010	0.0045
	1.0286	1.028	0.0006	0.0045
440 nm	0.0000	0.000	0.0000	0.0045
	0.2837	0.282	0.0017	0.0045
	0.5074	0.507	0.0004	0.0045
	1.0071	1.007	0.0001	0.0045
465 nm	0.0000	0.000	0.0000	0.0045
	0.2487	0.248	0.0007	0.0045
	0.4593	0.460	-0.0007	0.0045
	0.9322	0.933	-0.0008	0.0045
546.1 nm	0.0000	0.000	0.0000	0.0045
	0.2434	0.243	0.0004	0.0045
	0.4649	0.465	-0.0001	0.0045
	0.9457	0.946	-0.0003	0.0045
590 nm	0.0000	0.000	0.0000	0.0045
	0.2570	0.257	0.0000	0.0045
	0.5035	0.504	-0.0005	0.0045
	1.0022	1.001	0.0012	0.0045
635 nm	0.0000	0.000	0.0000	0.0045
	0.2560	0.256	0.0000	0.0045
	0.4968	0.496	0.0008	0.0045
	0.9713	0.970	0.0013	0.0045



# Avio200 Preventive Maintenance Report

Company Name: MINE ENGINEERING CONSULTANT CO.,LTD

Instrument Location:

Instrument Serial No.: 079S18071903

Date: 14-Feb-2023

## ICP-OES/Avio200 Preventive Maintenance (PM)

Company Name:	MINE ENGINEERING CONSULTANT CO.,LTD		
Address (Instrument Location):			
Serial Number:	079S18071903	PM Number:	1/2
Customer Name (if applicable):		Telephone Number:	
Service Engineer Name:		Service Order Number:	WO-02113798
Date PM Performed: (DD-MMM-YYYY)	14-Feb-2023	Next PM Due Date: (DD-MMM-YYYY)	14-Aug-2023
Standard Labor Hours to Complete PM :		4 hours	

Part Number	Release	Publication Date	
09370140 Rev.4	B	January 2018	

### Scope

The purpose of this PM is to ensure the continued functionality of the PerkinElmer/Avio200 by inspecting and replacing any worn or damaged parts. This service should only be performed by a trained representative of PerkinElmer.

The customer should save their method before the PM begins.

### General Instructions:

The customer must provide the engineer operational data to demonstrate recent instrument performance prior to starting the PM. Always check with the customer before making any changes that may affect the customer's analysis or calibration, including a current back-up of system software and/or data files. The completed document should be signed by an authorized PerkinElmer and customer representative and left with the customer. Update the PM sticker and instrument logbook as required.

### Copyright Information

This document contains proprietary information that is protected by copyright. All rights are reserved. No part of this publication may be reproduced in any form whatsoever or translated into any language without the prior, written permission of PerkinElmer, Inc. **Copyright © 2013 PerkinElmer, Inc.**

### Trademarks

Registered names, trademarks, etc. used in this document, even when not specifically marked as such, are protected by law. PerkinElmer is a registered trademark of PerkinElmer, Inc. All other trademarks and registered trademarks not owned by PerkinElmer, Inc. or its subsidiaries that are depicted herein are the property of their respective owners.

**Except as specifically set forth in its terms and conditions of sale, PerkinElmer makes no Warranty of any kind with regard to this document, including, but not limited to, the implied warranties of merchantability and fitness for a particular purpose.**

PerkinElmer shall not be liable for incidental or consequential damages in connection with the furnishing or use of this document.

## Component List

Component / Specific Model	Serial #	Configuration Notes

## Parts Lists

Parts Included with the PM		
Part Number (if applicable)	Description	Quantity
09995098	Air Filter-Spectrometer	Not Applicable
N077520	Air Filter-RF Generator	Not Applicable
09992731	Axial Window	1
B0810377	Radial Window	1
N0770438	O-ring kit, injector support adapter	1
N0780437	O-ring kit, torch	1

Additional Reagents and Standards Required for PM				
Part Number (if applicable)	Description	Quantity	Batch/Lot #	Expiration Date: (MM/YY)
N0691579	Multi-Element Standard (N069-1579 diluted 10X)	1	57-208CRX1	30-Jul-2023
N9300221	Instrument Calibration-4 (N9300221 diluted 100X)	1	58-169CRY1	30-Nov-2023

# Procedure Checklist

Use (✓) to check off those steps in the checklist that have been completed.

## 1. General:

- ✓ Ask customer about unit's performance since last visit.
- ✓ Check incoming AC line voltage under load for proper levels and grounding.
- ✓ Is the instrument operational?

## 2. Mechanical:

- ✓ Inspect and clean all fans and filters.
- ✓ Inspect and replace torch components and necessary.

Torch Components Replaced: ☐ Yes ☒ No

If yes, list components replaced:

- ✓ Inspect all tubing for signs of cracking or leaking and replace as necessary.

Tubing Replaced: ☐ Yes ☒ No

If yes, list tubing replaced:

- ✓ Inspect the peristaltic pump for proper operation.
- ✓ Check and adjust if necessary, the external nitrogen, argon shear gas and water supply pressures.
- ✓ Check and adjust if necessary, the internal nitrogen, main argon, torch argon and shear gas pressures

Regulator	Measured Pressure	Set Pressure
Nitrogen	N/A	NA (calibrated in Factory)
Main Argon	76	76psig
Torch Argon	67	67psig
Shear Gas	65	65psig
Water	35	35psi

- ✓ Check the shear gas nozzle for blockages and proper, uniform flow.
- ✓ Inspect nitrogen Hi/Low purge and shear gas solenoids for proper function.
- ✓ Inspect the function of all spectrometer motors. Drive the motors from the Spectrometer DCM. Check all motors, couplings, set screws, gears or drive assembly located on the spectrometer (prism/grating wavelength drives, slits, shutter, DV mirror, X/Y mirror) if problems are found.
- ✓ Perform preventative maintenance on the chiller as required. Make the customer aware of the importance of maintaining the chiller fluid level and filter replacement.
- ✓ Drain air compressor surge tank.
- ✓ Clean exterior of instrument.



### 3. Electrical:

- ☒ Visually inspect all PC boards for cleanliness and signs of corrosion.
  - ☒ Check all RF generator and spectrometer power supply voltages.
  - ☒ Run instrument diagnostic checks from the appropriate Device Control Module.

#### **RF Generator:**

- ☒ Check the RF generator status screens.
- ☒ Check the function of all interlocks.

#### **Spectrometer:**

- ☒ Check the spectrometer status screens.
- ☒ Check for proper function of all motors from the Motor Control window.

### 4. Optical:

- ☒ Check the neon lamp for proper operation.
- ☒ Ensure that neon initialization passes at power up.
- ☒ Ensure that there is a single, well defined peak of sufficient intensity (approximately 15,000 to 60,000 cts.) for the 703.241nm neon line viewed in the DCM Collect Spectra window. Re-generate the neon correction table if problems are encountered. If problems are still exhibited after the table is re-generated, replace the neon lamp assembly.

Neon Lamp Replaced: ☐Yes ☒No

- ☒ Perform the Initialize Optics routine from the Spectrometer Control window.
- ☒ Insure that the routine passes with no error codes. If it fails, run a manual prism scan from the spectrometer DCM.
- ☒ Insure the Dark Current measurement (Detector Calibration) passes at initialization.
- ☒ Check the shutter home sensor position.
- ☒ Check prism/electronics temperature sensor readback values from the DCM. It is normal for these readings to be shown in red. A typical prism temperature is approximately 29.5 degree C. A typical electronics temperature is approximately 35 degree C.
- ☒ Check the detector temperature from the DCM for -7.0 to -8.5 degree C. If outside of this range the detector cooling fan may not be operational. Further inspection may be necessary.
- ☒ Inspect for proper function of the transfer optics. 1) shutter 2) DV mirror 3) X/Y mirror.
- ☒ Clean or replace the axial and radial view windows as necessary.

Axial Window Replaced: ☒Yes ☐No  
Radial Window Replaced: ☒Yes ☐No

### 5. Post PM Performance Tests:

- ☒ Perform View Align.

#### **5.1 Spectral Resolution:**

- ☒ Measure the spectrometers ability to separate two adjacent wavelengths.

Parameter	Specification	Test Result	Pass/Fail
As 193.696 - Resolution	≤0.009	0.00764	Passed
Ni 231.604 - Resolution	≤0.011	0.00887	Passed
Ni 341.476 - Resolution	≤0.015	0.01253	Passed
Ba 455.403 - Resolution	≤0.020	0.01685	Passed

**5.2 Precision:**

- ☒ Test for reproducibility of a set of measurement.

Parameter	Specification	Test Result	Pass/Fail
<b>Zn 213.856</b>	%RSD ≤ 1 %	0.18	Passed
<b>Mg 280.856</b>	%RSD ≤ 1 %	0.05	Passed
<b>Mg 285.207</b>	%RSD ≤ 1 %	0.90	Passed
<b>Ba 455.403</b>	%RSD ≤ 1 %	0.64	Passed

**5.4 Mn BEC:**

- ☒ Run Axial and Radial BEC according to the A&T spec, or the commissioning test procedure.

**Mn Background Equivalent Concentration:**

Method "MnBEC" For Samples "IB (2%HNO3)" and "IS (N069-1579/10)", record intensities.

Calculated BEC:  $BEC = (IB * Conc\ of\ Std) / (IS - IB)$ . Where Conc of Std = 1,000 PPB

Element	Mode	Conc.	IB	IS	
<b>Mn 257.610</b>	Radial	1,000 ppb	5755.4	4429943.7	
<b>Mn 257.610</b>	Axial	1,000 ppb	10111.9	17115354.6	
<b>Mn 257.610</b>	<b>IB*Conc.</b>	<b>IS - IB</b>	<b>BEC</b>	<b>Spec</b>	<b>Pass/Fail</b>
<b>Radial</b>	5755400	4424188.3	0.59	<30 PPB	Passed
<b>Axial</b>	10111900	17105242.7	1.30	<30 PPB	Passed

**6. Review:**

- ☒ Review with the customer PM work performed.
- ☒ Discuss recommended customer supplied materials to have on hand.
- ☒ Attach PM sticker.

## Additional Comments

Additional Comments Regarding the PM
PM 1_2 Replace PM Kit

## Review

<i>The preventive maintenance checks and if applicable performance tests for ICP-OES/Avio200 have been completed.</i>	
<i>This ICP-OES/Avio200 Passes <input checked="" type="checkbox"/> Fails <input type="checkbox"/> the preventive maintenance.</i>	
<b>Review of Preventive Maintenance:</b>	
Authorized PerkinElmer Representative:	Date: 14-Feb-2023 (DD-MMM-YYYY)
Authorized Customer Representative:	Date: 14-Feb-2023 (DD-MMM-YYYY)



## Service Report

Work Order Number	Activity Code	Billing Type	Requested Start Date	Model	Serial Number
WO-02113798	Planned Maintenance	Contract	09/02/2566 8:57 น.	ICPN0790011	079S18071903
Service Representative Name	Contract Number	Expiry Date	Equipment ID	System ID	
	SC-0035585335	30/04/2026	N/A	N/A	
UDI Number					
N/A					
Equipment Location			Bill To Name		
บจก. ไมน์ เอ็นจิเนียริ่ง คอนซัลแตนท์			บจก. ไมน์ เอ็นจิเนียริ่ง คอนซัลแตนท์		
Customer Contact	Phone Number	Fax Number	Email	Purchase Order	
		N/A		66-01-004	

Work Description		
PM Avio200 1_2 Wavelength calibration Scan prism Scan Neon lamp Cleaned torch Neb Spray chamber injector Cleaned compartment door Cleaned instrument Replace PM Kit Run performance test		
Start Date	End Date	Work Description
14/02/2023	14/02/2023	

Tools Used					
Quantity	Calibrated Tool	Description	Serial Number	Last Calibration Date	Next Calibration Date
*** No Calibrated Tools Used ***					

Material Used				
Part Number	Part Description	Note	Lot/Serial Number	Quantity
*** No Parts Used ***				

Labour Details			
Part Number	Part Description	Start Date	Quantity
SV000013	Preventative maintenance	14/02/2023	6
SV000002	Service Travel		2.5

Work Complete		Customer Signature	Technician Signature
Yes <input checked="" type="checkbox"/>	No <input type="checkbox"/>		
PM/OQ/IPV Left with Customer			
Yes <input checked="" type="checkbox"/>	No <input type="checkbox"/>		



--	--	--

Terms & Conditions
<p>Customer Acknowledgment of receipt of the above repair / replacement.</p> <p>Special Terms and Conditions: This is not an invoice.</p> <p>Taxes will be applied to your invoice if applicable.</p>

# PerkinElmer TruQ

Atomic Spectroscopy Standard



## Certificate of Analysis

**PerkinElmer Number:** N0691579  
**Description:** Multi-Element Standard  
**Matrix:** 2% HNO<sub>3</sub>  
**Lot Number:** 57-208CRX1

**Certification Date:** JAN - - 2022

**Expiration Date:** JUL 30 2023

### \* Instrumental Analysis using ICP Spectrometer:

Analyte	Labeled	Measured	SRM	Analyte	Labeled	Measured	SRM
As	50.0 µg/mL	50.4 µg/mL	3103a*	Ni	10.0 µg/mL	10.1 µg/mL	3136*
K	50.0 µg/mL	50.5 µg/mL	3141a*	Sr	10.0 µg/mL	10.1 µg/mL	3153a*
La	10.0 µg/mL	10.1 µg/mL	3127a*	Zn	10.0 µg/mL	10.1 µg/mL	3168a*
Li	10.0 µg/mL	10.1 µg/mL	3129a*	Ba	1.00 µg/mL	1.00 µg/mL	3104a*
Mn	10.0 µg/mL	10.1 µg/mL	3132*	Mg	1.00 µg/mL	0.996 µg/mL	3131a*

\* - indicates NIST SRM

† - indicates CRM (when NIST SRM is not available)

Reference Multi: Lot# 4-39MJ, 3-168MJ

Refer to side 2 for details of certification.

Balances are calibrated with weight sets traceable to NIST.

We guarantee that our PerkinElmer TruQ Atomic Spectroscopy Standards are stable and accurate to  $\pm 0.5\%$  of certified concentration until the expiration date, provided the standards are kept tightly capped and stored under normal laboratory conditions. This value is the sum of cumulative errors associated with the analytical determinations, pipetting, and diluting to final volume. For these solutions we use high purity acids, ASTM Type I water (18 megohm double deionized), and leached, triple-rinsed bottles. All glassware used is class A.



PerkinElmer®

Certifying Officer: \_\_\_\_\_

PerkinElmer, Inc.

# PerkinElmer TruQ

Atomic Spectroscopy Standard



## Certificate of Analysis

**PerkinElmer Number:** N9300221

**Description:** Instrument Calibration Standard 4

**Matrix:** 5% HNO<sub>3</sub>

**Lot Number:** 58-169CRY1

**Certification Date:** MAY - - 2022

**Expiration Date:** NOV 30 2023

### \* Instrumental Analysis using ICP Spectrometer:

Analyte	Labeled	Measured	SRM	Analyte	Labeled	Measured	SRM
As	100 µg/mL	99.8 µg/mL	3103a*	Pb	50.0 µg/mL	49.9 µg/mL	3128*
Tl	100 µg/mL	99.4 µg/mL	3158*	Se	50.0 µg/mL	49.8 µg/mL	3149*
Cd	50.0 µg/mL	50.0 µg/mL	3108*				

\* - indicates NIST SRM

† - indicates CRM (when NIST SRM is not available)

Reference Multi: Lot# 57-156CR, 1-177YJ, 54-134CR

Refer to side 2 for details of certification.

Balances are calibrated with weight sets traceable to NIST.

We guarantee that our PerkinElmer TruQ Atomic Spectroscopy Standards are stable and accurate to  $\pm 0.5\%$  of certified concentration until the expiration date, provided the standards are kept tightly capped and stored under normal laboratory conditions. This value is the sum of cumulative errors associated with the analytical determinations, pipetting, and diluting to final volume. For these solutions we use high purity acids, ASTM Type I water (18 megohm double deionized), and leached, triple-rinsed bottles. All glassware used is class A.



Certifying Officer: \_\_\_\_\_

**PerkinElmer®**

**PerkinElmer, Inc.**

# CERTIFICATE OF COMPLETION

This is to certify that



has completed the course

**ICP Solid State RF Generator**

17 May 2019

Date



Training

Certified by



# CERTIFICATE OF COMPLETION

This is to certify that



has completed the course

**ICP Basic Theory/Operation/Software**

15 May 2019

---

Date



Training

---

Certified by

# เอกสารแนบ17

เอกสารขึ้นทะเบียนห้องปฏิบัติการวิเคราะห์

ที่ อก ๐๓๑๐(๑)/ ๒๔๑๒



กรมโรงงานอุตสาหกรรม  
ถนนพระรามที่ ๖ แขวงทุ่งพญาไท  
เขตราชเทวี กรุงเทพฯ ๑๐๕๐๐

## ๒ ๑ กุมภาพันธ์ ๒๕๖๕

เรื่อง ต่ออายุหนังสือรับขึ้นทะเบียนห้องปฏิบัติการวิเคราะห์เอกชน

เรียน กรรมการผู้จัดการ บริษัท ไมน์ เอ็นจิเนียริง คอนซัลแตนท์ จำกัด

อ้างถึง ๑. คำขอขึ้นทะเบียน/ต่ออายุ/เปลี่ยนแปลงบุคลากร และชนิดสารมลพิษของห้องปฏิบัติการวิเคราะห์เอกชน  
ลงวันที่ ๑๗ ธันวาคม ๒๕๖๔

๒. หนังสือบริษัท ไมน์ เอ็นจิเนียริง คอนซัลแตนท์ จำกัด ที่ MEC ๖๘๖-๖๔ ลงวันที่ ๑๗ ธันวาคม ๒๕๖๔

สิ่งที่ส่งมาด้วย เอกสารแนบท้ายหนังสือรับต่ออายุขึ้นทะเบียนห้องปฏิบัติการวิเคราะห์เอกชน  
บริษัท ไมน์ เอ็นจิเนียริง คอนซัลแตนท์ จำกัด จำนวน ๑ แผ่น

ตามหนังสือที่อ้างถึง ๑ และ ๒ บริษัท ไมน์ เอ็นจิเนียริง คอนซัลแตนท์ จำกัด ขอต่ออายุ  
หนังสือรับขึ้นทะเบียนห้องปฏิบัติการวิเคราะห์เอกชน [REDACTED]

[REDACTED] ต่อกรมโรงงานอุตสาหกรรม นั้น

กรมโรงงานอุตสาหกรรมพิจารณาแล้ว ให้บริษัท ไมน์ เอ็นจิเนียริง คอนซัลแตนท์ จำกัด ต่ออายุ  
หนังสือรับขึ้นทะเบียนห้องปฏิบัติการวิเคราะห์เอกชน โดยมีองค์ประกอบดังนี้

ก. ผู้ควบคุมดูแลห้องปฏิบัติการวิเคราะห์

๑) [REDACTED]

๒) [REDACTED]

ข. เจ้าหน้าที่ประจำห้องปฏิบัติการวิเคราะห์

๑) [REDACTED]

๒) [REDACTED]

๓) [REDACTED]

๔) [REDACTED]

๕) [REDACTED]

๖) [REDACTED]

๗) [REDACTED]

๘) [REDACTED]

๙) [REDACTED]

๑๐) [REDACTED]

๑๑) นายนิพล...



๑๑)  
๑๒)  
๑๓)  
๑๔)

ค. ขอบข่ายสารมลพิษที่ได้รับขึ้นทะเบียนให้วิเคราะห์ในน้ำเสีย ตามสิ่งที่ส่งมาด้วย

หนังสือฉบับนี้จะหมดอายุในวันที่ ๑๔ มกราคม ๒๕๖๘ หากประสงค์จะต่ออายุหนังสือ  
รับขึ้นทะเบียนห้องปฏิบัติการวิเคราะห์เอกชน ให้ยื่นคำขอต่ออายุพร้อมเอกสารประกอบคำขอต่อ  
กรมโรงงานอุตสาหกรรมภายใน ๓๐ วัน ก่อนวันสิ้นอายุของหนังสือรับขึ้นทะเบียนห้องปฏิบัติการวิเคราะห์เอกชนซึ่ง  
คำขอต่ออายุดังกล่าวขอรับได้ที่กรมโรงงานอุตสาหกรรม ทั้งนี้ สามารถยื่นคำขอผ่านระบบอิเล็กทรอนิกส์ได้ที่  
หน้าเว็บไซต์กรมโรงงานอุตสาหกรรม ตาม QR Code ท้ายหนังสือฉบับนี้

จึงเรียนมาเพื่อโปรดทราบ

ขอแสดงความนับถือ

ผู้อำนวยการกองวิจัยและเตือนภัยมลพิษโรงงาน  
ปฏิบัติราชการแทนอธิบดีกรมโรงงานอุตสาหกรรม

ยื่นคำขอผ่านระบบอิเล็กทรอนิกส์

กองวิจัยและเตือนภัยมลพิษโรงงาน  
กลุ่มมาตรฐานวิธีการวิเคราะห์ทดสอบมลพิษและทะเบียนห้องปฏิบัติการ



เอกสารแนบท้ายหนังสือรับต่ออายุขึ้นทะเบียนห้องปฏิบัติการวิเคราะห์เอกชน

บริษัท ไมน์ เอ็นจิเนียริง คอนซัลแตนท์ จำกัด

ที่ อก ๐๓๑๐(๑)/ ๒๔๑ ๒

ลงวันที่ ๒๑ กุมภาพันธ์ ๒๕๖๕

ขอขยายสารมลพิษที่ได้รับขึ้นทะเบียนจากกรมโรงงานอุตสาหกรรม จำนวน ๒๐ รายการ

น้ำเสีย จำนวน 20 รายการ

ลำดับที่	สารมลพิษ	วิธีวิเคราะห์
1	Arsenic	Digestion, Inductively Coupled Plasma Method
2	Barium	Digestion, Inductively Coupled Plasma Method
3	Biochemical Oxygen Demand	5-Day BOD Test, Azide Modification Method
4	Cadmium	Digestion, Inductively Coupled Plasma Method
5	Chemical Oxygen Demand	Closed Reflux, Titrimetric Method
6	Chromium (III)	Digestion, Inductively Coupled Plasma Method; Colorimetric Method; Calculation Method
7	Chromium (VI)	Colorimetric Method
8	Copper	Digestion, Inductively Coupled Plasma Method
9	Free Chlorine	Iodometric Method
10	Lead	Digestion, Inductively Coupled Plasma Method
11	Manganese	Digestion, Inductively Coupled Plasma Method
12	Nickel	Digestion, Inductively Coupled Plasma Method
13	Oil & Grease	Liquid-Liquid, Partition-Gravimetric Method
14	pH	Electrometric Method
15	Selenium	Digestion, Inductively Coupled Plasma Method
16	Sulfide	Iodometric Method
17	Temperature	Laboratory and Field Methods
18	Total Dissolved Solids	Dried at 180 °C
19	Total Suspended Solids	Dried at 103-105 °C
20	Zinc	Digestion, Inductively Coupled Plasma Method

#### เอกสารอ้างอิง

APHA, AWWA, WEF. Standard Methods for the Examination of Water and Wastewater. 23<sup>rd</sup> ed. Washington, DC: APHA, 2017. *วิภาส*



ที่ อก ๐๓๑๐(๑)/ ๕๙๖ ๑

กรมโรงงานอุตสาหกรรม  
ถนนพระรามที่ ๖ แขวงทุ่งพญาไท  
เขตราชเทวี กรุงเทพฯ ๑๐๔๐๐

๒๐ มีนาคม ๒๕๖๖

เรื่อง เปลี่ยนแปลงบุคลากรและสารมลพิษที่วิเคราะห์

เรียน กรรมการผู้จัดการ บริษัท ไมน์ เอ็นจิเนียริง คอนซัลแตนท์ จำกัด

อ้างถึง คำขอขึ้นทะเบียน/ต่ออายุ/เปลี่ยนแปลงบุคลากร และชนิดสารมลพิษของห้องปฏิบัติการวิเคราะห์เอกชน  
ลงวันที่ ๒๔ พฤศจิกายน ๒๕๖๕

สิ่งที่ส่งมาด้วย เอกสารแนบท้ายหนังสือเปลี่ยนแปลงบุคลากรและสารมลพิษที่วิเคราะห์

บริษัท ไมน์ เอ็นจิเนียริง คอนซัลแตนท์ จำกัด จำนวน ๕ แผ่น

ตามหนังสือที่อ้างถึง บริษัท ไมน์ เอ็นจิเนียริง คอนซัลแตนท์ จำกัด ห้องปฏิบัติการวิเคราะห์

เอกชน

ขอเปลี่ยนแปลงบุคลากรและสารมลพิษ

ที่วิเคราะห์ ความละเอียดแจ้งแล้ว นั้น

กรมโรงงานอุตสาหกรรมพิจารณาแล้ว มีความเห็นดังนี้

๑. ให้ยกเลิกเจ้าหน้าที่ประจำห้องปฏิบัติการวิเคราะห์ จำนวน ๓ ราย

๑)

๒)

๓)

๒. ให้เพิ่มผู้ควบคุมดูแลห้องปฏิบัติการวิเคราะห์ จำนวน ๒ ราย

๑)

๒)

๓. ให้เพิ่มเจ้าหน้าที่ประจำห้องปฏิบัติการวิเคราะห์ จำนวน ๕ ราย

๑)

๒)

๓)

๔)

๕)

๔. ให้เพิ่มขอบข่ายสารมลพิษที่วิเคราะห์ในน้ำเสีย น้ำใต้ดิน สิ่งปฏิภนหรือวัสดุที่ไม่ใช้แล้ว  
และดิน ตามสิ่งที่ส่งมาด้วย

อนึ่ง หนังสือฉบับนี้...

อนึ่ง หนังสือฉบับนี้จะหมดอายุพร้อมหนังสือต่ออายุรับขึ้นทะเบียนห้องปฏิบัติการวิเคราะห์เอกชน  
ที่ อก ๐๓๑๐(๑)/๒๕๑๒ ลงวันที่ ๒๑ กุมภาพันธ์ ๒๕๖๕ คือในวันที่ ๑๔ มกราคม ๒๕๖๘ ทั้งนี้ สามารถยื่นคำขอ  
ผ่านระบบอิเล็กทรอนิกส์ได้ที่หน้าเว็บไซต์กรมโรงงานอุตสาหกรรม ตาม QR Code ท้ายหนังสือฉบับนี้

จึงเรียนมาเพื่อทราบ

ขอแสดงความนับถือ



ผู้อำนวยการกองวิจัยและเตือนภัยมลพิษโรงงาน  
ปฏิบัติราชการแทนอธิบดีกรมโรงงานอุตสาหกรรม

ยื่นคำขอผ่านระบบอิเล็กทรอนิกส์

กองวิจัยและเตือนภัยมลพิษโรงงาน

กลุ่มมาตรฐานวิธีการวิเคราะห์ทดสอบมลพิษและทะเบียนห้องปฏิบัติการ





เอกสารแนบท้ายหนังสือเปลี่ยนแปลงบุคลากรและสารมลพิษที่วิเคราะห์

บริษัท ไมน์ เอ็นจิเนียริง คอนซัลแตนท์ จำกัด

ที่ ออก ๐๓๑๐(๑)/ ๕๕๖ ๑

ลงวันที่ ๒๐ มีนาคม ๒๕๖๖

ขอบข่ายสารมลพิษที่ได้รับขึ้นทะเบียนจากกรมโรงงานอุตสาหกรรม จำนวน ๕๕ รายการ

น้ำเสีย จำนวน 3 รายการ

ลำดับที่	สารมลพิษ	วิธีวิเคราะห์
1	Cyanide	Distillation, Colorimetric Method <sup>[3]</sup>
2	Formaldehyde	Distillation, Colorimetric Method <sup>[2]</sup>
3	Phenols	1) Distillation, Chloroform Extraction Method <sup>[3]</sup> 2) Distillation, Direct Photometric Method <sup>[3]</sup>

น้ำใต้ดิน จำนวน 18 รายการ

ลำดับที่	สารมลพิษ	วิธีวิเคราะห์
1	Antimony	Digestion, Inductively Coupled Plasma Method <sup>[3]</sup>
2	Arsenic	Digestion, Inductively Coupled Plasma Method <sup>[3]</sup>
3	Barium	Digestion, Inductively Coupled Plasma Method <sup>[3]</sup>
4	Beryllium	Digestion, Inductively Coupled Plasma Method <sup>[3]</sup>
5	Cadmium	Digestion, Inductively Coupled Plasma Method <sup>[3]</sup>
6	Chromium	Digestion, Inductively Coupled Plasma Method <sup>[3]</sup>
7	Chromium (III)	Digestion, Inductively Coupled Plasma Method; Colorimetric Method; Calculation <sup>[3]</sup>
8	Chromium (VI)	Colorimetric Method <sup>[3]</sup>
9	Cyanide	Distillation, Colorimetric Method <sup>[3]</sup>
10	Lead	Digestion, Inductively Coupled Plasma Method <sup>[3]</sup>
11	Manganese	Digestion, Inductively Coupled Plasma Method <sup>[3]</sup>
12	Nickel	Digestion, Inductively Coupled Plasma Method <sup>[3]</sup>
13	Phenols	1) Distillation, Chloroform Extraction Method <sup>[3]</sup> 2) Distillation, Direct Photometric Method <sup>[3]</sup>
14	pH	Electrometric Method <sup>[3]</sup>
15	Selenium	Digestion, Inductively Coupled Plasma Method <sup>[3]</sup>
16	Silver	Digestion, Inductively Coupled Plasma Method <sup>[3]</sup>
17	Vanadium	Digestion, Inductively Coupled Plasma Method <sup>[3]</sup>
18	Zinc	Digestion, Inductively Coupled Plasma Method <sup>[3]</sup>

สิ่งปลูก...



สิ่งปฏิกูลหรือวัสดุที่ไม่ใช้แล้ว จำนวน 19 รายการ

ลำดับที่	สารมลพิษ	วิธีวิเคราะห์
1	Antimony	1) Waste Extraction, Digestion, Inductively Coupled Plasma Method <sup>[1,4,7]</sup>
2	Arsenic	2) Digestion, Inductively Coupled Plasma Method <sup>[5,7]</sup> 1) Waste Extraction, Digestion, Inductively Coupled Plasma Method <sup>[1,4,7]</sup>
3	Barium	2) Digestion, Inductively Coupled Plasma Method <sup>[5,7]</sup> 1) Waste Extraction, Digestion, Inductively Coupled Plasma Method <sup>[1,4,7]</sup>
4	Beryllium	2) Digestion, Inductively Coupled Plasma Method <sup>[5,7]</sup> 1) Waste Extraction, Digestion, Inductively Coupled Plasma Method <sup>[1,4,7]</sup>
5	Cadmium	2) Digestion, Inductively Coupled Plasma Method <sup>[5,7]</sup> 1) Waste Extraction, Digestion, Inductively Coupled Plasma Method <sup>[1,4,7]</sup>
6	Chromium	2) Digestion, Inductively Coupled Plasma Method <sup>[7,14]</sup> 1) Waste Extraction, Digestion, Inductively Coupled Plasma Method <sup>[1,4,7]</sup>
7	Chromium (III)	2) Digestion, Inductively Coupled Plasma Method; Alkaline Digestion, Colorimetric Method; Calculation Method <sup>[5,6,7,8]</sup> 1) Waste Extraction, Digestion, Inductively Coupled Plasma Method; Waste Extraction, Colorimetric Method; Calculation Method <sup>[1,4,7,8]</sup>
8	Chromium (VI)	Alkaline Digestion, Colorimetric Method <sup>[6,8]</sup>
9	Cobalt	1) Waste Extraction, Digestion, Inductively Coupled Plasma Method <sup>[1,4,7]</sup> 2) Digestion, Inductively Coupled Plasma Method <sup>[5,7]</sup>
10	Copper	1) Waste Extraction, Digestion, Inductively Coupled Plasma Method <sup>[1,4,7]</sup> 2) Digestion, Inductively Coupled Plasma Method <sup>[5,7]</sup>

ลำดับที่	สารมลพิษ	วิธีวิเคราะห์
11	Lead	1) Waste Extraction, Digestion, Inductively Coupled Plasma Method <sup>[1,4,7]</sup> 2) Digestion, Inductively Coupled Plasma Method <sup>[5,7]</sup>
12	Molybdenum	1) Waste Extraction, Digestion, Inductively Coupled Plasma Method <sup>[1,4,7]</sup> 2) Digestion, Inductively Coupled Plasma Method <sup>[5,7]</sup>
13	Nickel	1) Waste Extraction, Digestion, Inductively Coupled Plasma Method <sup>[1,4,7]</sup> 2) Digestion, Inductively Coupled Plasma Method <sup>[5,7]</sup>
14	pH	Electrometric Method <sup>[9,10]</sup>
15	Selenium	1) Waste Extraction, Digestion, Inductively Coupled Plasma Method <sup>[1,4,7]</sup> 2) Digestion, Inductively Coupled Plasma Method <sup>[5,7]</sup>
16	Silver	1) Waste Extraction, Digestion, Inductively Coupled Plasma Method <sup>[1,4,7]</sup> 2) Digestion, Inductively Coupled Plasma Method <sup>[5,7]</sup>
17	Thallium	1) Waste Extraction, Digestion, Inductively Coupled Plasma Method <sup>[1,4,7]</sup> 2) Digestion, Inductively Coupled Plasma Method <sup>[5,7]</sup>
18	Vanadium	1) Waste Extraction, Digestion, Inductively Coupled Plasma Method <sup>[1,4,7]</sup> 2) Digestion, Inductively Coupled Plasma Method <sup>[5,7]</sup>
19	Zinc	1) Waste Extraction, Digestion, Inductively Coupled Plasma Method <sup>[1,4,7]</sup> 2) Digestion, Inductively Coupled Plasma Method <sup>[5,7]</sup>

**ดิน จำนวน 15 รายการ**

ลำดับที่	สารมลพิษ	วิธีวิเคราะห์
1	Antimony	Digestion, Inductively Coupled Plasma Method <sup>[5,7]</sup>
2	Arsenic	Digestion, Inductively Coupled Plasma Method <sup>[5,7]</sup>
3	Barium	Digestion, Inductively Coupled Plasma Method <sup>[5,7]</sup>
4	Beryllium	Digestion, Inductively Coupled Plasma Method <sup>[5,7]</sup>

ลำดับที่	สารมลพิษ	วิธีวิเคราะห์
5	Cadmium	Digestion, Inductively Coupled Plasma Method <sup>[5,7]</sup>
6	Chromium	Digestion, Inductively Coupled Plasma Method <sup>[5,7]</sup>
7	Chromium (III)	Digestion, Inductively Coupled Plasma Method; Alkaline Digestion, Colorimetric Method; Calculation Method <sup>[5,6,7,8]</sup>
8	Chromium (VI)	Alkaline Digestion, Colorimetric Method <sup>[6,8]</sup>
9	Lead	Digestion, Inductively Coupled Plasma Method <sup>[5,7]</sup>
10	Manganese	Digestion, Inductively Coupled Plasma Method <sup>[5,7]</sup>
11	Nickel	Digestion, Inductively Coupled Plasma Method <sup>[5,7]</sup>
12	Selenium	Digestion, Inductively Coupled Plasma Method <sup>[5,7]</sup>
13	Silver	Digestion, Inductively Coupled Plasma Method <sup>[5,7]</sup>
14	Vanadium	Digestion, Inductively Coupled Plasma Method <sup>[5,7]</sup>
15	Zinc	Digestion, Inductively Coupled Plasma Method <sup>[5,7]</sup>

#### เอกสารอ้างอิง

- กระทรวงอุตสาหกรรม. ประกาศกระทรวงอุตสาหกรรม, พ.ศ. 2548. เรื่อง การกำจัดสิ่งปฏิกูลหรือวัสดุที่ไม่ใช้แล้ว.ราชกิจจานุเบกษา. 25 มกราคม 2549. เล่มที่ 123 ตอนพิเศษ 11ง.
- สมาคมวิศวกรรมสิ่งแวดล้อมแห่งประเทศไทย. คู่มือวิเคราะห์น้ำเสีย. พิมพ์ครั้งที่ 4. กรุงเทพฯ: เรือนแก้วการพิมพ์, 2547.
- APHA, AWWA, WEF. **Standard Methods for the Examination of Water and Wastewater**. 23<sup>rd</sup> ed. Washington, DC: APHA, 2017.
- United States Environmental Protection Agency. **Test Methods for Evaluation Solid Waste Physical/Chemical Methods. SW-846**, 1997.
- United States Environmental Protection Agency. **Test Methods for Evaluation Solid Waste Physical/Chemical Methods. Acid Digestion of Sludges and Sediments and Soils. SW-846 Method 3050B**, 1996.
- United States Environmental Protection Agency. **Test Methods for Evaluation Solid Waste Physical/Chemical Methods. Alkaline Digestion for Hexavalent Chromium. SW-846 Method 3060A**, 1996.
- United States Environmental Protection Agency. **Test Methods for Evaluation Solid Waste Physical/Chemical Methods. Inductively Coupled Plasma-Optical Emission Spectrometry. SW-846 Method 6010D**, 2018.

8. United States Environmental Protection Agency. Test Methods for Evaluation Solid Waste Physical/Chemical Methods. **Chromium, Hexavalent (Colorimetric). SW-846 Method 7196A, 1992.**

9. United States Environmental Protection Agency. Test Methods for Evaluation Solid Waste Physical/Chemical Methods. **pH Electrometric Measurement. SW-846 Method 9040C, 2004.**

10. United States Environmental Protection Agency. Test Methods for Evaluation Solid Waste Physical/Chemical Methods. **Soil and Waste pH. SW-846 Method 9045D, 2004.**

*Smul*